Liberté • Égalité • Fraternité
RÉPUBLIQUE FRANÇAISE
Ministère chargé de l'écologie

cerfa
N° 14435*04

Récépissé de DT
Récépissé de DICT

Au titre du chapitre IV du titre V du livre V (partie réglementaire) du Code de l'environnement
et de la section 12 du chapitre IV du titre III du livre V de la 4ème partie (partie réglementaire) du Code du travail

(Annexe 2 de l'arrêté du 15 février 2012 modifié - NOR : DEVP1116359A)

Destinataire

- [x] Récépissé de DT
- [ ] Récépissé de DICT
- [ ] Récépissé de DT/DICT conjointe

Dénomination : UNIVERSITE GRENOBLE ALPES
Complément / Service :
Numéro / Voie : 1 rue des Bouleaux - Bât. L
Lieu-dit / BP :
Code Postal / Commune : 59810 Lesquin
Pays : France

N° consultation du téléservice : 20261005003190D2
Référence de l'exploitant :
N° d'affaire du déclarant : 2026-04-BARE
Personne à contacter (déclarant) : Antoine Cabanne
Date de réception de la déclaration : 05 / 10 / 2026
Commune principale des travaux : Valence
Adresse des travaux prévus : 38 Rue Barthelemy de Laffemas

Coordonnées de l'exploitant

Raison sociale : SFR - SFR SA SFR SA
Personne à contacter :
Numéro / Voie : TSA 70011
Lieu-dit / BP :
Code Postal / Commune : 69134 DARDILLY CEDEX
Tél. : 0980804303 Fax :

Éléments généraux de réponse

- [ ] Les renseignements que vous avez fournis ne nous permettent pas de vous répondre. La déclaration est à renouveler. Précisez notamment :
- [ ] Les réseaux/ouvrages que nous exploitons ne sont pas concernés au regard des informations fournies. Distance > à : _____ m
- [x] Il y a au moins un réseau / ouvrage concerné de catégorie *(voir liste des catégories au verso)* : TL ____ ____ . Autres informations :

Modification ou extension de nos réseaux / ouvrages

Modification ou extension de réseau/ouvrage envisagée dans un délai inférieur à 3 mois :
- [ ] Réalisation de modifications en cours sur notre réseau/ouvrage.

Veuillez contacter notre représentant : Tél. :

NB : Si nous avons connaissance d'une modification du réseau/ouvrage dans le délai maximal de 3 mois à compter de la consultation du téléservice, nous vous en informerons.

Emplacement de nos réseaux / ouvrages

- [x] Plans joints :

NB : La classe de précision A, B ou C figure dans les plans.

Références :	Echelle(1) :	Date d'édition(1) :	Sensible :	Prof. règl. mini(1) :	Matériau réseau(1) :
		___ / ___ / ___	[ ]	___ cm	
		___ / ___ / ___	[ ]	___ cm	

- [ ] Réunion sur chantier pour localisation du réseau/ouvrage : [ ] Date retenue d'un commun accord : ___ / ___ / ___ à ___ h ___
  ou [ ] Prise de RDV à l'initiative du déclarant (date du dernier contact non conclusif : ___ / ___ / ___)
- [ ] Votre projet doit tenir compte de la servitude protégeant notre ouvrage.
- [ ] (cas d'un récépissé de DT) Vous devez prévoir des investigations complémentaires à notre charge (hors cas d'exemption prévus dans la réglementation) (2)
- [x] Des branchements non cartographiés sont présents. Ils sont soit pourvus d'affleurants visibles et rattachés à un réseau principal souterrain identifié dans les plans joints, soit munis de dispositifs automatiques supprimant tout risque en cas d'endommagement (2)

(1) : facultatif si l'information est fournie sur le plan joint (2) : pour les tronçons et branchements non cartographiés en classe A, prévoir des clauses techniques et financières particulières dans le marché

Recommandations de sécurité

Les recommandations techniques spécifiques suivantes sont à appliquer, en fonction des risques liés à l'utilisation des techniques de travaux employées :
Pour tout dévoiement, merci de nous contacter au plus tôt à l'adresse : sfr-sa@demat.sogelink.fr

Rubriques du guide technique relatives à des ouvrages ou travaux spécifiques :

Pour les exploitants de lignes électriques : si la distance d'approche a été précisée, la mise hors tension est : ◯ possible ◯ impossible

Mesures de sécurité à mettre en œuvre :

Dispositifs importants pour la sécurité :

Cas de dégradation d'un de nos ouvrages

En cas de dégradation d'un de nos ouvrages, contactez nos services au numéro de téléphone suivant : 0298464627

Pour toute anomalie susceptible de mettre en cause la sécurité au cours du déroulement du chantier, prévenir le service départemental d'incendie et de secours (par défaut le 18 ou le 112) :

Responsable du dossier

Nom :
Désignation du service : DT-DICT
Tél. : 0980804303

Signature de l'exploitant ou de son représentant

Nom du signataire : BERRAL Fatima
Signature : Signature certifiée Sogelink
Date : 05 / 10 / 2026 Nombre de pièces jointes, y compris les plans : 3

La loi n° 78-17 du 6 janvier 1978 modifiée relative à l'informatique, aux fichiers et aux libertés, garantit un droit d'accès et de rectification des données auprès des organismes destinataires du formulaire.

NOTICE D'INFORMATIONS, PRESCRIPTIONS ET LEGENDE
RESEAU DE TELECOMUNICATION SFR

LEGENDE DES PLANS DE DETAIL

A — Réseau de télécommunication en classe A
En planimétrie seulement
sauf indication contraire sur le plan

B — Réseau de télécommunication en classe B

C — Réseau de télécommunication en classe C

IGN — Fond cartographique issus de l'IGN

Coordonnées géoréférencées d'au moins trois points de l'ouvrage faisant foi

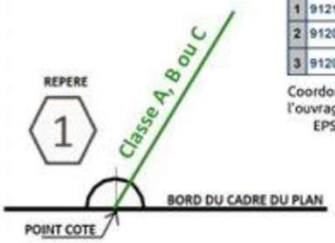

Points de repère		
1	912108.97	6451058.35
2	912082.64	6450943.65
3	912051.0	6451022.48

Coordonnées de points remarquables de l'ouvrage dans le système de projection : EPSG :2154 – RGF93, Lambert 93

La présence d'un grillage avertisseur enterré au-dessus de nos ouvrages n'est pas systématique.

Contact

Pour toute demande de dévoiement : il est impératif de nous contacter le plus tôt possible, de préférence dès la réception de la réponse à la DT.
Par mail : sfr-sa@demat.sogelink.fr ou par téléphone au 09 80 80 43 03.

Demande d'information : déconnexion, marquage localisation ou toute autre demande, contacter Sogelink en indiquant l'adresse du chantier, le numéro de DT-DICT ou de dossier et vos coordonnées.
Par mail : sfr-sa@demat.sogelink.fr ou par téléphone au 09 80 80 43 03

En cas d'endommagement :
Contacter Sogelink en indiquant l'adresse du sinistre, le numéro de DT-DICT ou de dossier et vos coordonnées.
Par mail : sfr-sa@demat.sogelink.fr ou par téléphone au **02 98 46 46 27**

RECOMMANDATIONS TECHNIQUES

L'ensemble des recommandations techniques liées aux « ouvrages de télécommunications » se trouve au paragraphe 3.7.6 du fascicule 2 du guide d'applications de la réglementation anti-endommagement disponible sur :

http://www.reseaux-et-canalisations.ineris.fr

1) Cliquez sur « Construire sans détruire »

2) Cliquez sur « Guide d'application de la réglementation »

Notez que vous y trouverez les consignes de sécurité liées aux techniques et engins que vous utilisez, aussi bien à proximité des canalisations enterrées, que des lignes de télécommunication électroniques aériennes.

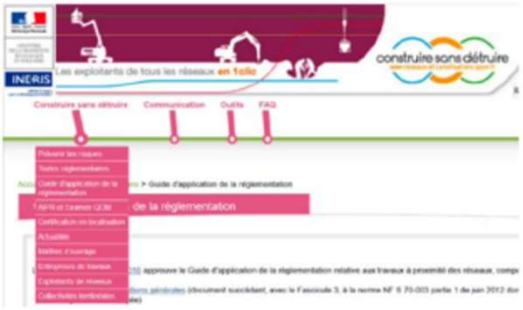

Ce guide est un catalogue de recommandations et de prescriptions techniques usuelles, générales et génériques.

Contrairement aux recommandations, les prescriptions présentent un caractère obligatoire.

Elles sont encadrées et écrites en rouge et en gras.

RAPPEL : Le marquage-piquetage est obligatoire

(Arrêté du 3 mars 2014 modifiant l'arrêté du 8 septembre 2009)

Article 27.3.1 : Lorsque les travaux doivent être exécutés au droit ou au voisinage d'ouvrages souterrains, enterrés, subaquatiques ou aériens, tels que canalisations et câbles ou autres réseaux, dépendant du maître de l'ouvrage ou de tierces personnes, le représentant du pouvoir adjudicateur prend à sa charge les sondages préalables en trois dimensions des ouvrages souterrains *(voir aussi le chapitre 5.9 du fascicule 1 du Guide d'application de la règlementation).*

MAITRE D'OUVRAGE :

N9UF telecom
n9uf telecom
42-42, quai de Point du Jour - 92659 Boulogne-Billancourt Cedex
tél. : 33(0) 1 70 18 60.00 - fax : 33(0) 1 70 18 60.01 - www.n9uf.com

Boucle Métropolitaine de VALENCE

Tronçon 01 : Raccordement CAA Faventines et Université

MAITRE D'OEUVRE :

N9UF telecom
n9uf telecom
42-42, quai de Point du Jour - 92659 Boulogne-Billancourt Cedex
tél. : 33(0) 1 70 18 60.00 - fax : 33(0) 1 70 18 60.01 - www.n9uf.com

INGENIERIE D'EXECUTION:

Au coeur des télécoms
GRANIOU TELECOM
Pays des Miamis d'Oc
ZA Les Echarmes - BP 19
07100 ANNONAY CEDEX
Tél. 04.37.26.03.89
Fax. 04.37.26.03.89

Secteur 03 : G.C Rue Barthelemy de Laffemas

PLAN DE ROUTE

Indice:	Création du plan		05/04/2005	KG	FC
1	Modification:		Date:	Etabli par:	Vérifié par:
Réf. Entreprise :	N9UF TELECOM - VALENCE		ECHELLE	STATUT	PLAN
Réf. Groupe N9UF TELECOM :	9VA-3-T01-S03-RT-01		1/200	REC	01/ 01

LEGENDE

RESEAU NEUF TELECOM

- Chambres (ext. K2C)
- Limite de parcelle (de site technique, shelter ou site de régénération)
- Point d'access au système de détection
- Reseau de fourreaux à creer
- Reseau de fourreaux existant
- Cotation obligatoire
- Cotation indicative
- Borne de repérage du réseau
- Marchot(s) fourreau(x) ou raccord du filin détecteur
- DF FP Début de forage - Fin de forage

RESEAUX AUTRES

- Eau potable
- Eau chaude
- Eau haute pression
- Eau usée - pluviale - unitaire
- Eau de drainage
- Pipeline
- Pipeline haute pression
- Energie basse et moyenne tension
- Energie haute tension
- Téléphone
- Télédistribution
- Fibre Optique
- Gaz basse et moyenne pression
- Gaz haute pression
- Câbles divers

ENVIRONNEMENT

- Limites d'états
- Limites départementales
- Limites communales
- Limites de sections administratives (VNF, DDE...)
- Hydrographie, plans d'eau (berges)
- Rideau de palplanches
- Mured ou Perré
- Voies ferrées
- Axes routes
- Ouvrages divers (pont, écluse,...)
- Voirie et Trottoirs
- Végétation
- Contours bâtiments
- Haies
- Clôtures
- AC-339 Périmètre des parcelles cadastrales avec référence (référence section - référence parcelle)
- Limite de section cadastrale
- Autres éléments issus du cadastre

MARQUAGE DES FOURREAUX

Les fourreaux sont marqués par des bandes de couleur :

- GR : bandes grises
- MR : bandes marron
- OR : bandes oranges
- RO : bandes roses
- VE : bandes vertes
- VI : bandes violettes
- BL : bandes blanches
- NO : fourreau noir
- FL : fil de détection

AGENCEMENTS DES CHAMBRES

A, B... : Alvéoles Opérateur

NOTES :
Ellipsoïde Clarke 1880 - Projection Lambert 93
©n9uf telecom 2004 - Reproduction ou adaptation, partielle ou totale, sous quelque forme que soit, interdite dans tout pays.
Positionnement de la tranchée et des chambres, précision des levés (cmq) : X cm
Origine des fonds de plan : SCAN
SCAN

L'implantation des réseaux de concessionnaires autres que neuf telecom n'est reportée sur les plans qu'à titre purement indicatif; ces informations sont donc transmises sous toutes réserves. Toute indication qui, à en croire certains, ne saurait en aucun cas engager la responsabilité de neuf telecom.

Site de chambre de : Rue Barthelemy de Laffemas

Masque : 9VA-3-T01-S03-Z1-01
Type de chambre : K2C N9UF TELECOM

Schéma du site de chambre :

Site de chambre de : Rue Barthelemy de Laffemas

Masque : 9VA-3-T01-S03-Z1-02
Type de chambre : L3T N9UF TELECOM

Schéma du site de chambre :

Site de chambre de : Domaine Universitaire

Masque : 9VA-3-T01-S03-Z1-03
Type de chambre : L3T N9UF TELECOM

Schéma du site de chambre :

AGENCEMENT DES FOURREAUX

Réf. : 9VA-3-T01-S03-Z2-01

3 Pehd Ø 33/40

Pose en tranchée

CAA Faventines / I.U.T

Reseau N9uf Telecom

Légende marquage des fourreaux

Les fourreaux sont marqués par des bandes de couleur :

- GR : bandes grises
- MR : bandes marron
- OR : bandes oranges
- RO : bandes roses
- VE : bandes vertes
- VI : bandes violettes
- NO = fourreau noir
- FL = fil de detection

AGENCEMENT DES FOURREAUX

Réf. : 9VA-3-T01-S03-Z2-02

4 PVC Ø 80

Pose en tranchée

CAA Faventines / I.U.T

Reseau N9uf Telecom

Légende marquage des fourreaux

Les fourreaux sont marqués par des bandes de couleur :

- GR : bandes grises
- MR : bandes marron
- OR : bandes oranges
- RO : bandes roses
- VE : bandes vertes
- VI : bandes violettes
- NO = fourreau noir
- FL = fil de detection

AGENCEMENT DES FOURREAUX

Réf. : 9VA-3-T01-S03-Z2-03

2 PVC Ø 80

Pose en tranchée

CAA Faventines / I.U.T

Reseau N9uf Telecom

Légende marquage des fourreaux

Les fourreaux sont marqués par des bandes de couleur :

- GR : bandes grises
- MR : bandes marron
- OR : bandes oranges
- RO : bandes roses
- VE : bandes vertes
- VI : bandes violettes
- NO = fourreau noir
- FL = fil de detection

COUPE DE TRANCHEE

Réf. : 9VA-3-T01-S03-Z3-01
Coupe A : Pose traditionnelle sous-chaussée

COUPE DE TRANCHEE

Réf. : 9VA-3-T01-S03-Z3-02
Coupe B : Pose traditionnelle sous-chaussée et trottoir

COUPE DE TRANCHEE

Réf. : 9VA-3-T01-S03-Z3-03
Coupe C : Pose traditionnelle sous-trottoir et terrain naturel

Plan général - **Télécommunications (TL)**

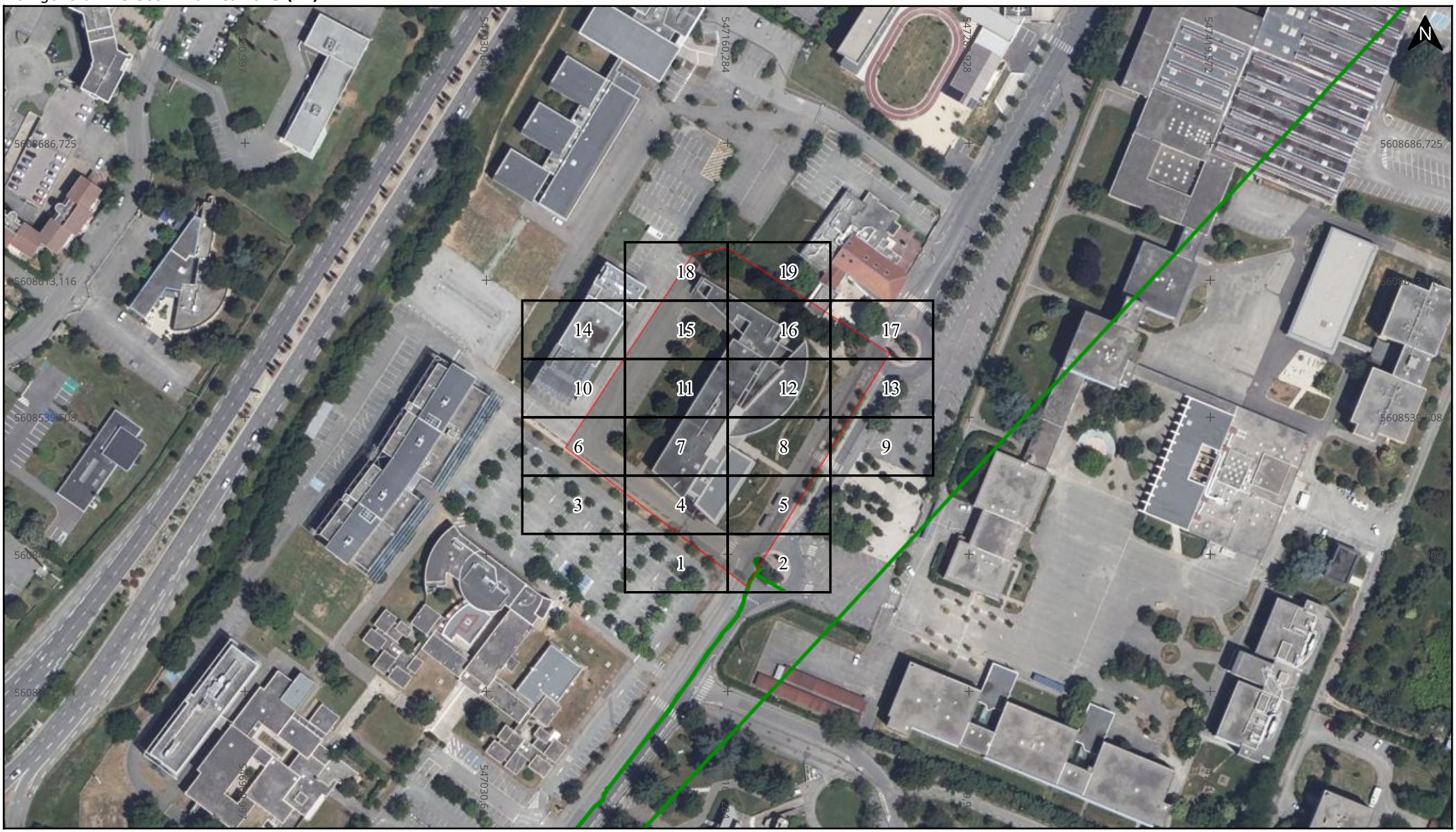

Adresse : 38 Rue Barthelemy de Laffemas

26000 Valence

Date d'édition : 05/10/2026 16:17

N° Consultation : 2026100500319CD2

Classe de précision: C

Légende

Réseau

Echelle : 1:2000

0 20 40m

Format d'impression: A4 Paysage

Carroyage: WGS 84 / Pseudo-Mercator (EPSG:3857)

Folio 1/19 Télécommunications (TL)



Adresse : 38 Rue Barthelemy de Laffemas
26000 Valence

Date d'édition : 05/10/2026 16:17

N° Consultation : 2026100500319CD2

Classe de précision: C

SFR

Légende

Réseau

Echelle : 1:200

0 2 4m

Format d'impression: A4 Paysage

Carroyage: WGS 84 / Pseudo-Mercator (EPSG:3857)

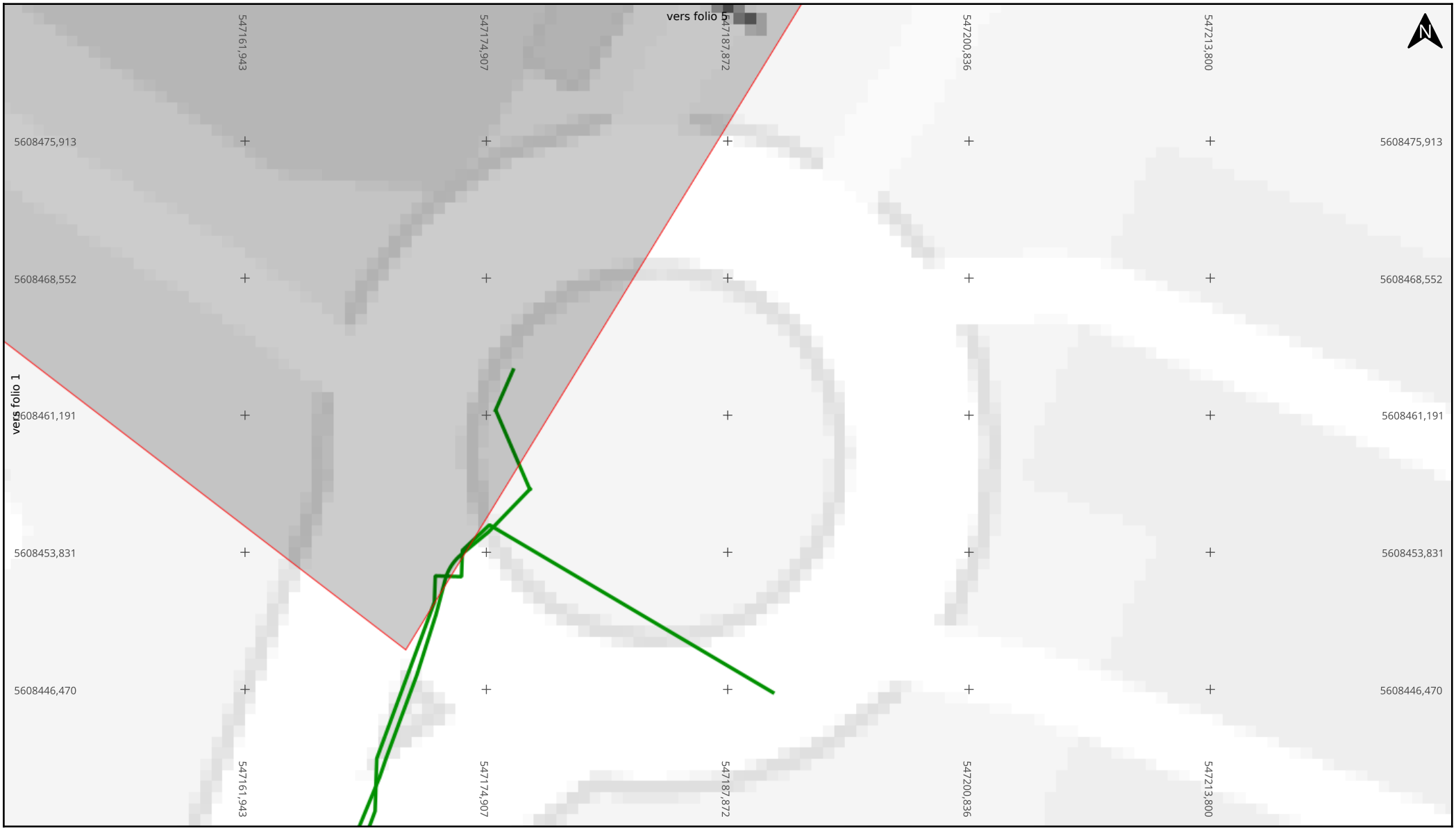

Adresse : 38 Rue Barthelemy de Laffemas

26000 Valence

Date d'édition : 05/10/2026 16:17

N° Consultation : 2026100500319CD2

Classe de précision: C

Légende

Réseau

Echelle : 1:200

0 2 4m

Format d'impression: A4 Paysage

Carroyage: WGS 84 / Pseudo-Mercator (EPSG:3857)

Folio 3/19 Télécommunications (TL)



Adresse : 38 Rue Barthelemy de Laffemas

26000 Valence

Date d'édition : 05/10/2026 16:17

N° Consultation : 2026100500319CD2

Classe de précision: C

Légende

Réseau

Echelle : 1:200

0 2 4m

Format d'impression: A4 Paysage

Carroyage: WGS 84 / Pseudo-Mercator (EPSG:3857)



Adresse : 38 Rue Barthelemy de Laffemas

26000 Valence

Date d'édition : 05/10/2026 16:17

N° Consultation : 2026100500319CD2

Classe de précision: C

Légende

Réseau

Echelle : 1:200

0 2 4m

Format d'impression: A4 Paysage

Carroyage: WGS 84 / Pseudo-Mercator (EPSG:3857)

Folio 5/19 Télécommunications (TL)

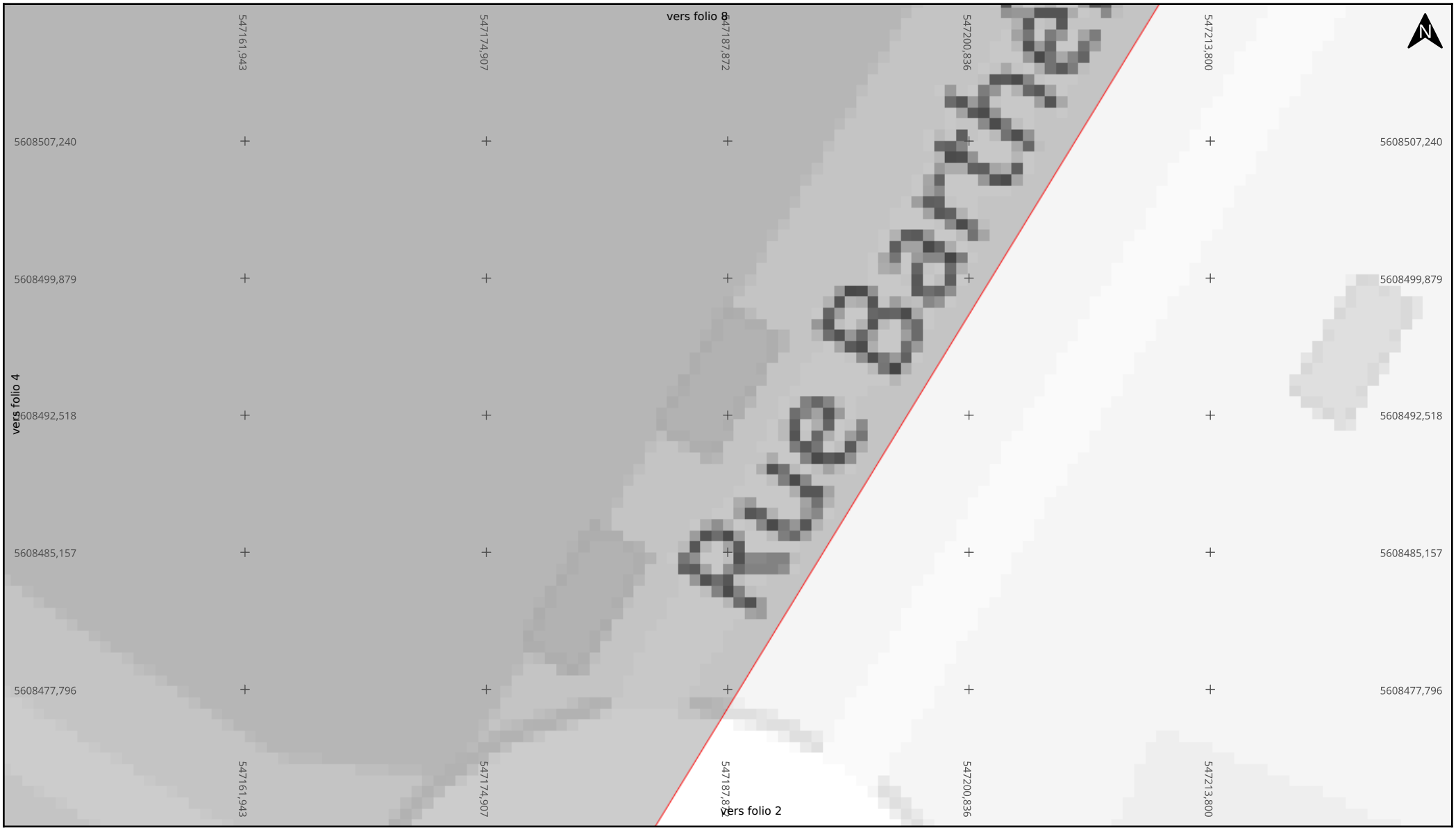

Adresse : 38 Rue Barthelemy de Laffemas

26000 Valence

Date d'édition : 05/10/2026 16:17

N° Consultation : 2026100500319CD2

Classe de précision: C

Légende

Réseau

Echelle : 1:200

0 2 4m

Format d'impression: A4 Paysage

Carroyage: WGS 84 / Pseudo-Mercator (EPSG:3857)



Adresse : 38 Rue Barthelemy de Laffemas

26000 Valence

Date d'édition : 05/10/2026 16:17

N° Consultation : 2026100500319CD2

Classe de précision: C

SFR

Légende

Réseau

Echelle : 1:200

0 2 4m

Format d'impression: A4 Paysage

Carroyage: WGS 84 / Pseudo-Mercator (EPSG:3857)



Adresse : 38 Rue Barthelemy de Laffemas
26000 Valence

Date d'édition : 05/10/2026 16:17

N° Consultation : 2026100500319CD2

Classe de précision: C

Légende

Réseau

Echelle : 1:200

0 2 4m

Format d'impression: A4 Paysage

Carroyage: WGS 84 / Pseudo-Mercator (EPSG:3857)



Adresse : 38 Rue Barthelemy de Laffemas
26000 Valence

Date d'édition : 05/10/2026 16:17

N° Consultation : 2026100500319CD2

Classe de précision: C

Légende

Réseau

Echelle : 1:200

0 2 4m

Format d'impression: A4 Paysage

Carroyage: WGS 84 / Pseudo-Mercator (EPSG:3857)

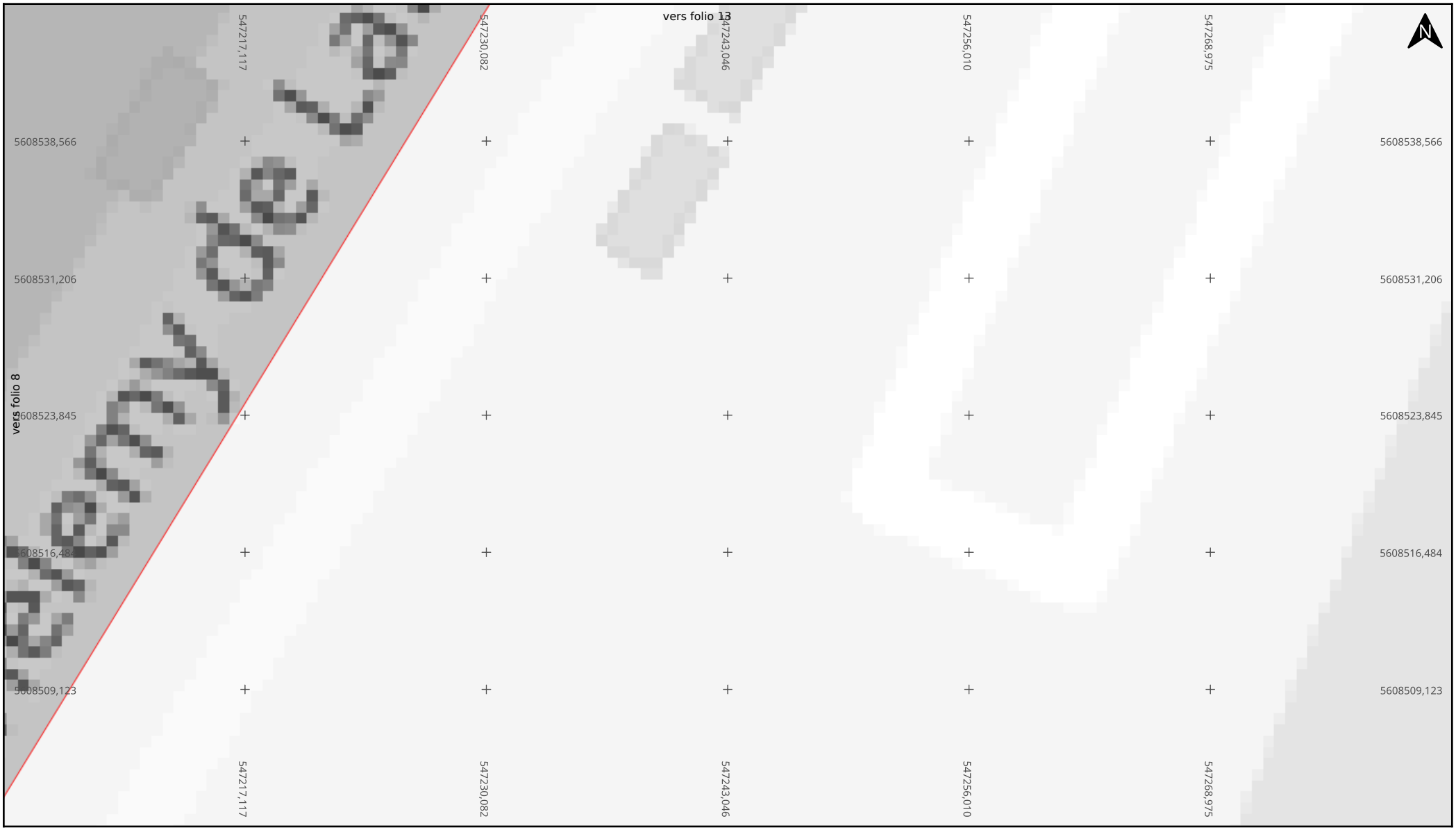

Adresse : 38 Rue Barthelemy de Laffemas
26000 Valence

Date d'édition : 05/10/2026 16:17

N° Consultation : 2026100500319CD2

Classe de précision: C

SFR

Légende

Réseau

Echelle : 1:200

0 2 4m

Format d'impression: A4 Paysage

Carroyage: WGS 84 / Pseudo-Mercator (EPSG:3857)

Folio 10/19 Télécommunications (TL)



Adresse : 38 Rue Barthelemy de Laffemas

26000 Valence

Date d'édition : 05/10/2026 16:17

N° Consultation : 2026100500319CD2

Classe de précision: C

Légende

Réseau

Echelle : 1:200

0 2 4m

Format d'impression: A4 Paysage

Carroyage: WGS 84 / Pseudo-Mercator (EPSG:3857)

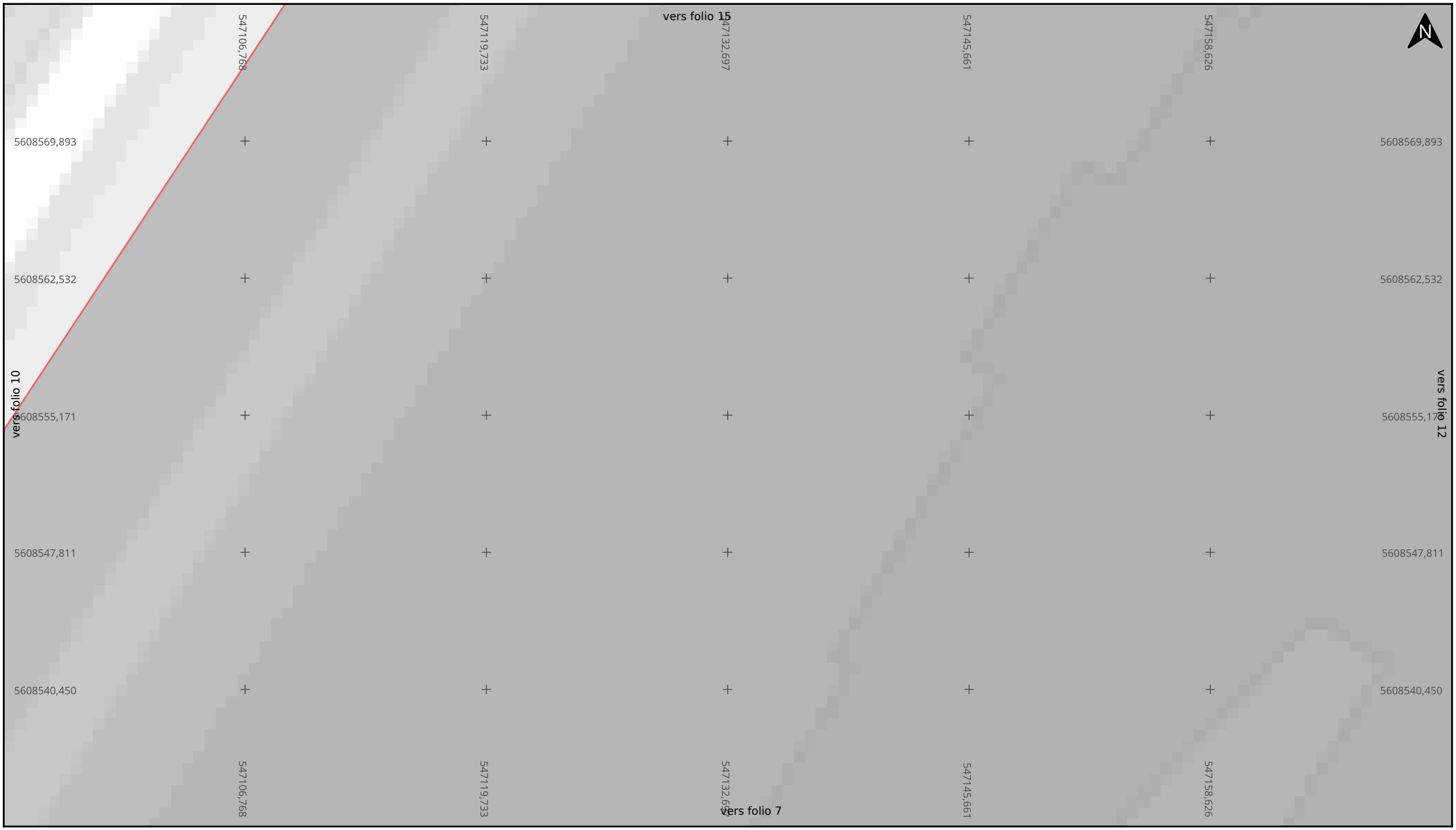

Adresse : 38 Rue Barthelemy de Laffemas

26000 Valence

Date d'édition : 05/10/2026 16:17

N° Consultation : 2026100500319CD2

Classe de précision: C

Légende

Réseau

Echelle : 1:200

0 2 4m

Format d'impression: A4 Paysage

Carroyage: WGS 84 / Pseudo-Mercator (EPSG:3857)



Adresse : 38 Rue Barthelemy de Laffemas

26000 Valence

Date d'édition : 05/10/2026 16:17

N° Consultation : 2026100500319CD2

Classe de précision: C

Légende

Réseau

Echelle : 1:200

0 2 4m

Format d'impression: A4 Paysage

Carroyage: WGS 84 / Pseudo-Mercator (EPSG:3857)

Folio 13/19 **Télécommunications (TL)**



Adresse : 38 Rue Barthelemy de Laffemas

26000 Valence

Date d'édition : 05/10/2026 16:17

N° Consultation : 2026100500319CD2

Classe de précision: C

Légende

Réseau

Echelle : 1:200

0 2 4m

Format d'impression: A4 Paysage

Carroyage: WGS 84 / Pseudo-Mercator (EPSG:3857)



Adresse : 38 Rue Barthelemy de Laffemas

26000 Valence

Date d'édition : 05/10/2026 16:17

N° Consultation : 2026100500319CD2

Classe de précision: C

Légende

Réseau

Echelle : 1:200

0 2 4m

Format d'impression: A4 Paysage

Carroyage: WGS 84 / Pseudo-Mercator (EPSG:3857)

Folio 15/19 Télécommunications (TL)

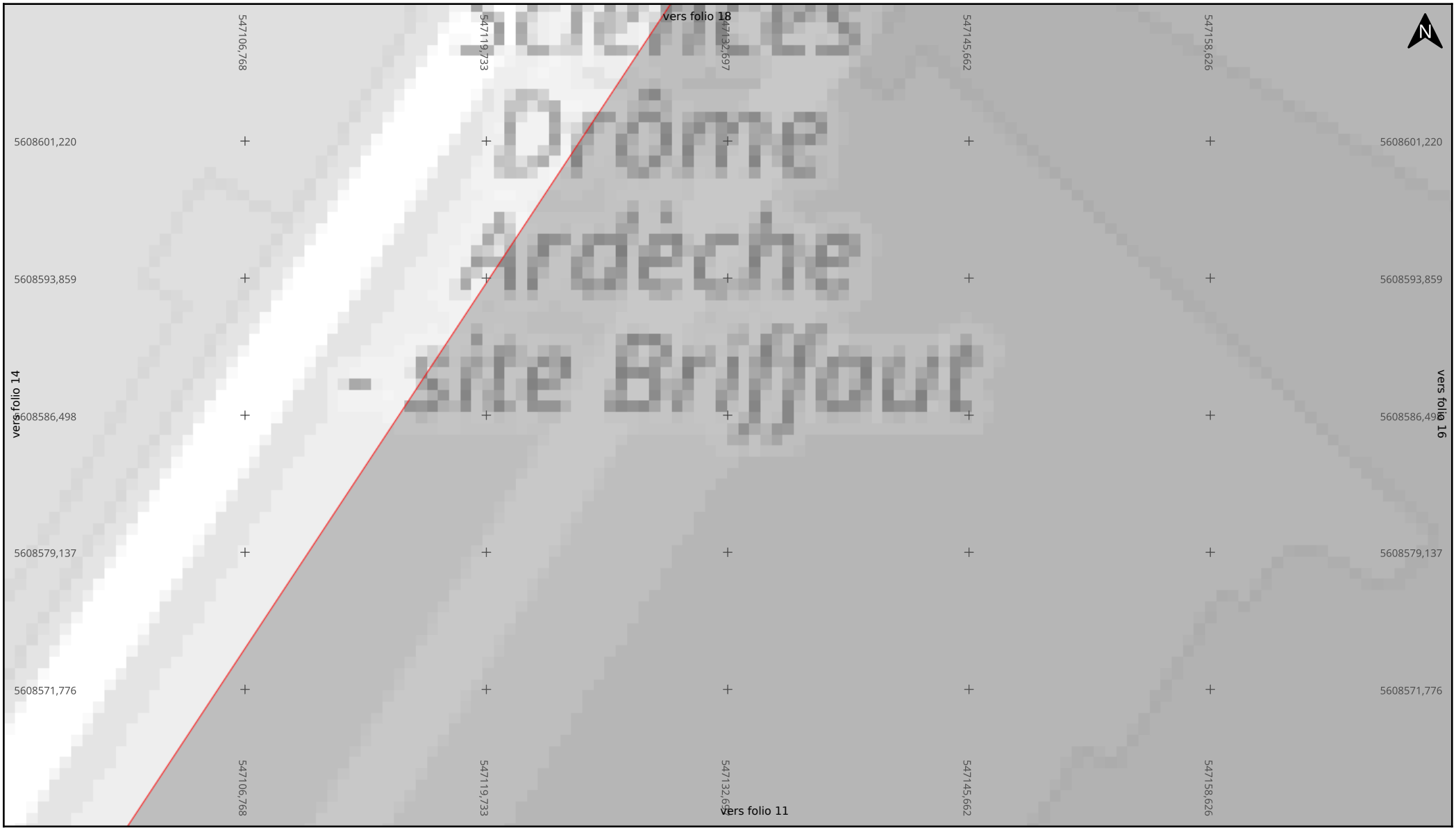

Adresse : 38 Rue Barthelemy de Laffemas

26000 Valence

Date d'édition : 05/10/2026 16:17

N° Consultation : 2026100500319CD2

Classe de précision: C

Légende

Réseau

Echelle : 1:200

0 2 4m

Format d'impression: A4 Paysage

Carroyage: WGS 84 / Pseudo-Mercator (EPSG:3857)

Folio 16/19 Télécommunications (TL)



Adresse : 38 Rue Barthelemy de Laffemas

26000 Valence

Date d'édition : 05/10/2026 16:17

N° Consultation : 2026100500319CD2

Classe de précision: C

Légende

Réseau

Echelle : 1:200

0 2 4m

Format d'impression: A4 Paysage

Carroyage: WGS 84 / Pseudo-Mercator (EPSG:3857)

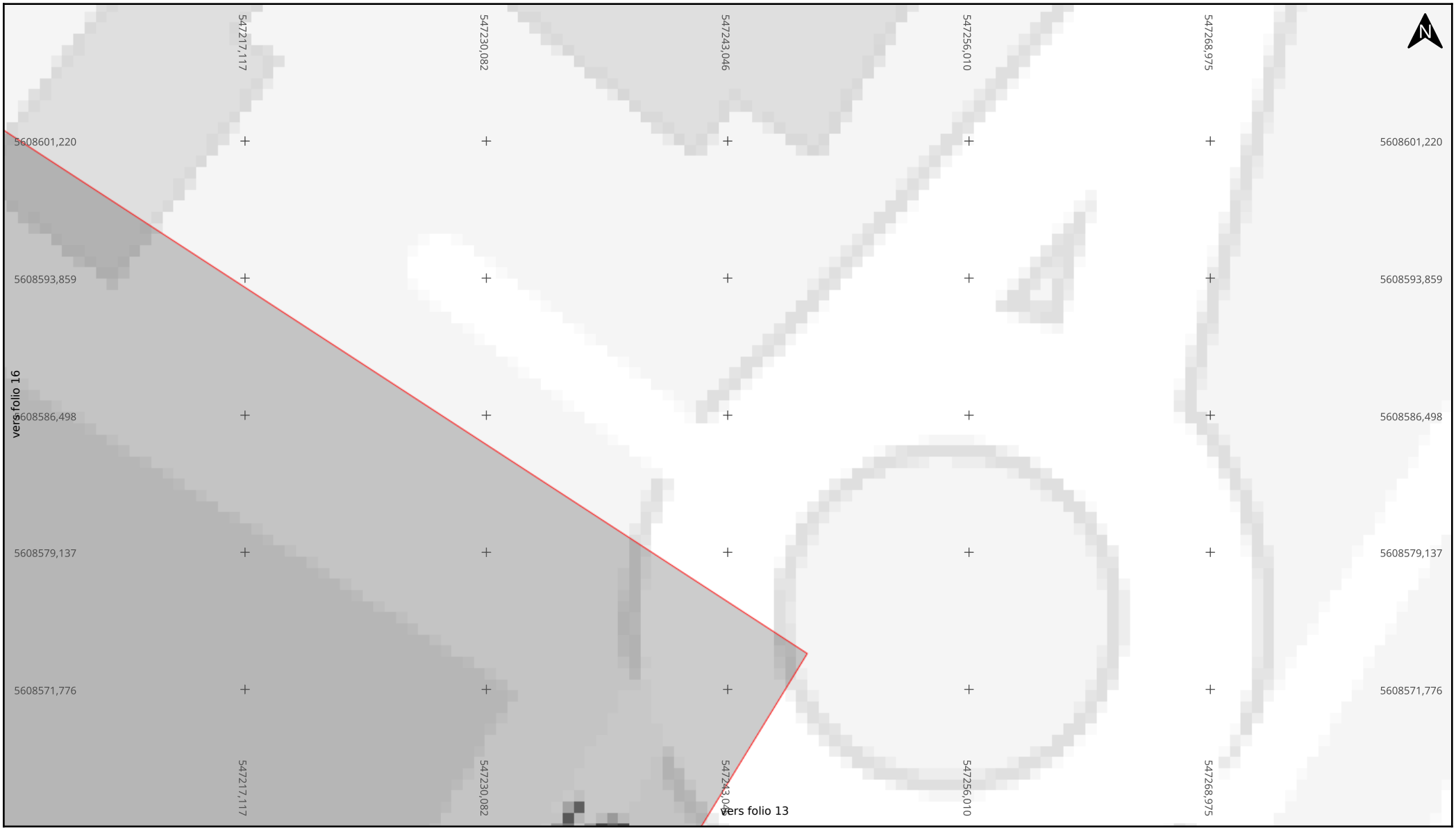

Adresse : 38 Rue Barthelemy de Laffemas
26000 Valence

Date d'édition : 05/10/2026 16:17

N° Consultation : 2026100500319CD2

Classe de précision: C

Légende

Réseau

Echelle : 1:200

0 2 4m

Format d'impression: A4 Paysage

Carroyage: WGS 84 / Pseudo-Mercator (EPSG:3857)

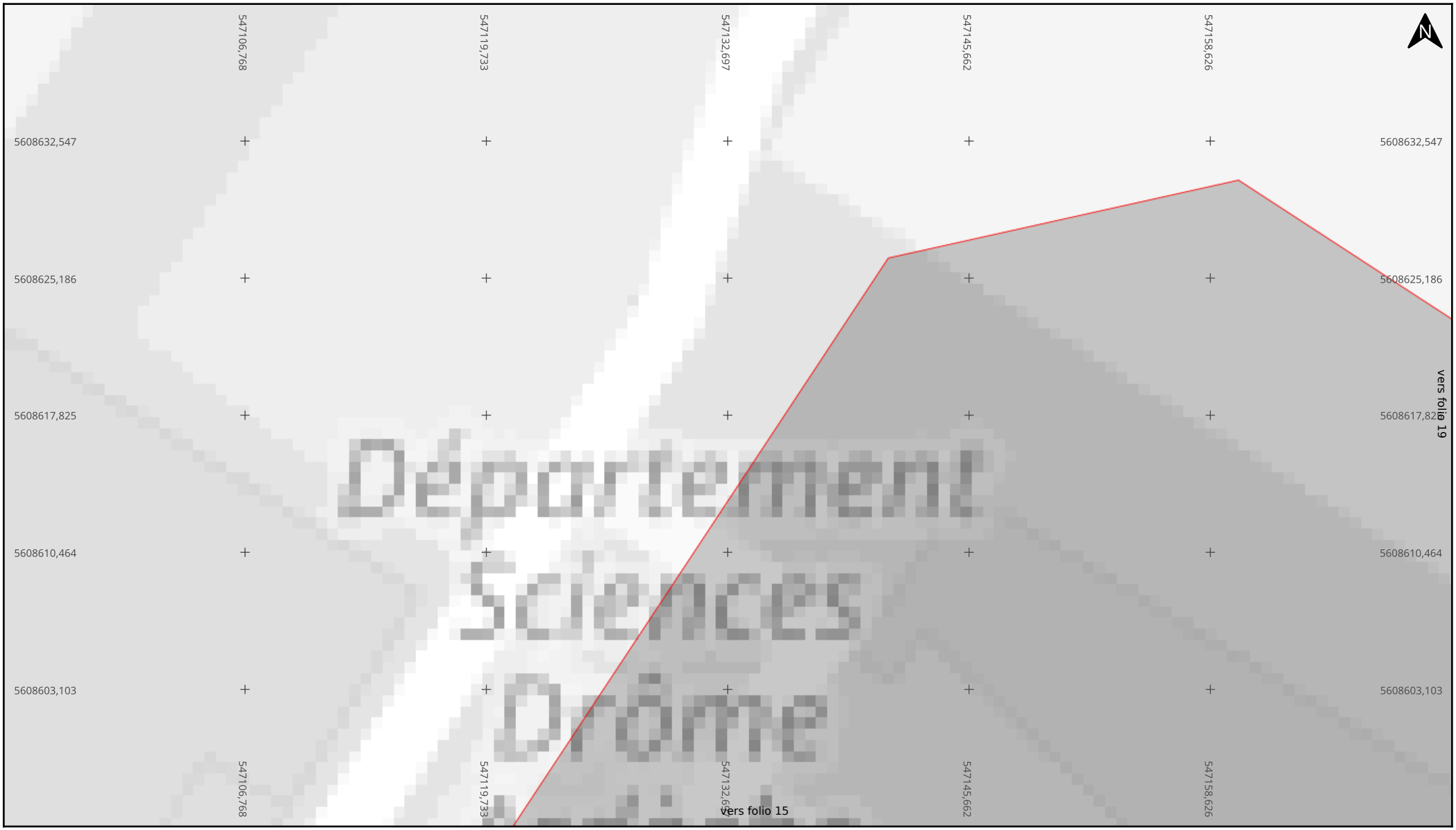

Adresse : 38 Rue Barthelemy de Laffemas

26000 Valence

Date d'édition : 05/10/2026 16:17

N° Consultation : 2026100500319CD2

Classe de précision: C

Légende

Réseau

Echelle : 1:200

0 2 4m

Format d'impression: A4 Paysage

Carroyage: WGS 84 / Pseudo-Mercator (EPSG:3857)



Adresse : 38 Rue Barthelemy de Laffemas

26000 Valence

Date d'édition : 05/10/2026 16:17

N° Consultation : 2026100500319CD2

Classe de précision: C

Légende

Réseau

Echelle : 1:200

0 2 4m

Format d'impression: A4 Paysage

Carroyage: WGS 84 / Pseudo-Mercator (EPSG:3857)