Axe : Bret-SC-Entrée-GIR-NORD
Profil n°: Bret-SC-07
Abscisse : 38.98 m
Echelle des longueurs : 1/200
Echelle des altitudes : 1/200

Covadis
Profil dessiné par AutoPISTE

PPF3

Remblai
Déblai
BB
BBM
BBSG
EME
EME2
GNT_0_315
GNT_0_80
TERRE VEGETALE

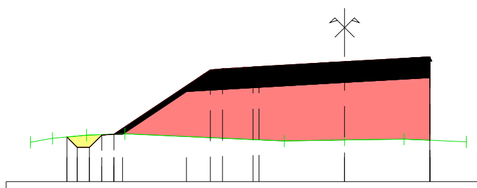

Dévers Gauche -5.72 %
Dévers Droite -5.72 %
X= 1503193.92
Y= 5184428.55
Gisement : 334.92 gr

PC : 126.00 m

Altitudes TN	127.61	127.78	127.91	127.96	127.66	127.71	127.75	127.63			
Distances à l'axe TN	12.91	12.00	10.61	9.03	2.47	0.00	-2.45	-5.00			
Altitudes Projet	127.83	127.41	127.41	127.91	127.95	130.59	130.63	130.71	130.72	130.92	131.12	131.12	127.70
Distances à l'axe Projet	11.41	10.98	10.48	9.98	9.48	5.51	5.01	3.76	3.51	-0.00	-3.50	-3.50	-3.50
Distances partielles Projet	3.97				1.25	3.51	3.50				
Distances à l'axe Arase	11.41	10.98	10.48	9.98	9.48	9.12	6.49	-0.00	-3.50	-3.50	
Altitude Arase	127.83	127.41	127.41	127.91	127.95	129.70	130.07	130.27	127.70		

Fichier : PHASE2-VARIANTE-PROJET-3D- OCT-2025

Date : 09/06/2026

Covadis
Profil dessiné par AutoPISTE

Remblai
Déblai
BBM
BBM ROULEMENT
BBSG
BBSG LIAISON
CDF
EME
EME2
GNT_0_80
S.TPC (1)
TV

Axe : AXE-SC-PR1-1-PR1-84
Profil n°: 1-69
Abscisse : 781.46 m
Echelle des longueurs : 1/200
Echelle des altitudes : 1/200

PPF3

Dévers Gauche 2.50 %
Dévers Droite -2.50 %
X= 1503201.99
Y= 5184420.80
Gisement : 143.41 gr

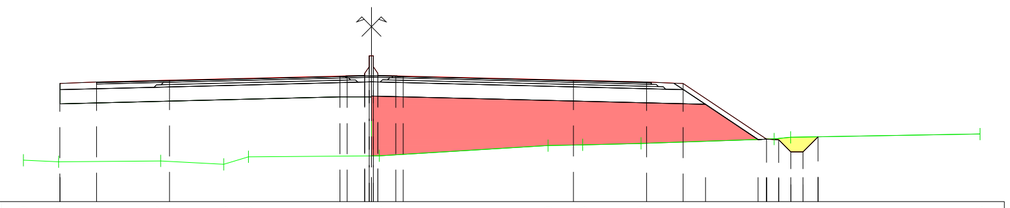

PC : 126.00 m

Altitudes TN	127.70	127.63	127.67	127.53	127.84	127.88	128.30	128.33	128.39	128.57	128.64	128.78											
Distances à l'axe TN	-14.30	-12.86	-8.66	-6.07	-5.06	0.32	7.25	8.68	11.07	16.54	17.22	25.00											
Altitudes Projet	130.85	130.91	130.96	131.16	131.16	131.16	131.16	131.16	131.16	131.16	131.16	131.16	130.98	130.91	130.85	128.56	128.54	128.54	128.04	128.04	128.66		
Distances à l'axe Projet	-12.80	-11.30	-8.30	-1.30	-1.00	-0.28	-0.09	0.00	0.00	0.07	0.07	0.26	0.26	1.30	1.30	8.30	11.30	12.80	16.23	16.73	17.23	17.73	18.35
Distances partielles Projet	1.50	3.00	7.00	0.72	0.74	7.00	3.00	1.50	3.43	0.62													
Distances à l'axe Arase	-12.80	-12.80	-1.30	0.00	0.00	13.72	16.23	16.73	17.23	17.73	18.35												
Altitude Arase	130.85	130.02	130.30	130.30	130.34	129.99	128.56	128.54	128.04	128.04	128.66												

Date : 09/06/2026

Fichier : PHASE2-VARIANTE-PROJET-3D- OCT-2025

Axe : Bret-SC-Entrée-GIR-NORD
Profil n°: Bret-SC-03
Abscisse : 20.01 m
Echelle des longueurs : 1/200
Echelle des altitudes : 1/200

Covadis
Profil dessiné par AutoPISTE

PPF4

Remblai
Déblai
BB
BBM
BBSG
EME
EME2
GNT_0_315
GNT_0_80
TERRE VEGETALE

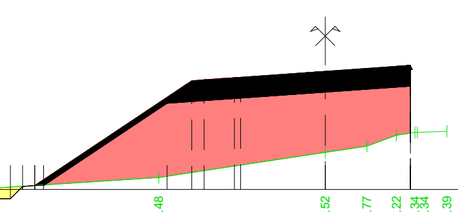

Dévers Gauche -7.00 %
Dévers Droite -7.00 %
X= 1503202.45
Y= 5184445.46
Gisement : 324.10 gr

PC : 126.00 m

Altitudes TN	125.94	126.48	127.52	127.77	128.22	128.34	128.34	128.39				
Distances à l'axe TN	15.35	6.84	0.00	-1.71	-2.92	-3.69	-3.78	-5.00				
Altitudes Projet	126.04	125.62	125.62	126.12	126.16	130.46	130.50	130.59	130.61	130.85	131.09	131.09	128.31
Distances à l'axe Projet	13.85	13.43	12.93	12.43	11.93	5.48	4.98	3.73	3.48	-0.00	-3.50	-3.50	-3.50
Distances partielles Projet	6.45				1.25	3.48	3.50				
Distances à l'axe Arase	13.85	13.43	12.93	12.43	11.93	11.57	6.50	-0.00	-3.50	-3.50		
Altitude Arase	126.04	125.62	125.62	126.12	126.16	126.16	129.54	129.99	130.24	128.31		

Covadis
Profil dessiné par AutoPISTE

Remblai
Déblai
BBM
BBM ROULEMENT
BBSG
BBSG LIAISON
CDF
EME
EME2
GNT_0_80
S.TPC (1)
TV

Axe : AXE-SC-PR1-1-PR1-84
Profil n°: 1-71
Abscisse : 800.00 m
Echelle des longueurs : 1/200
Echelle des altitudes : 1/200

PPF4

Dévers Gauche 2.50 %
Dévers Droite -2.50 %
X= 1503213.67
Y= 5184435.19
Gisement : 143.41 gr

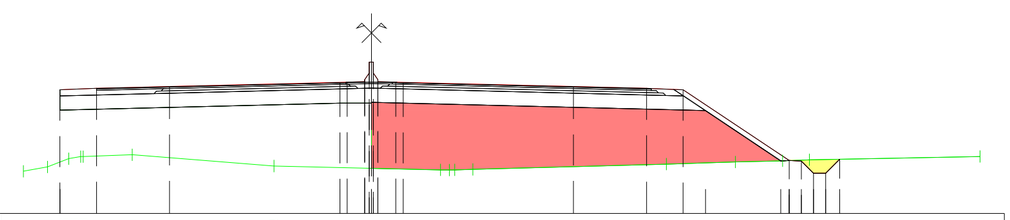

PC : 126.00 m

Altitudes TN	127.73	127.91	128.25	128.33	128.33	128.41	127.94	127.79	127.78	127.78	127.81	128.02	128.11	128.16	128.20	128.33							
Distances à l'axe TN	-14.30	-13.31	-12.44	-11.95	-11.84	-9.83	-4.01	2.83	3.32	3.42	4.16	12.11	14.95	16.89	17.99	25.00							
Altitudes Projet	131.07	131.13	131.21	131.38	131.39	131.49	131.76	132.21	132.21	131.49	131.41	131.38	131.21	131.13	131.07	128.17	128.15	127.65	127.65	128.22			
Distances à l'axe Projet	-12.80	-11.30	-8.30	-1.30	-1.00	-0.28	-0.09	0.00	0.00	0.07	0.07	0.26	0.26	1.30	1.30	8.30	11.30	12.80	17.16	17.66	18.16	18.66	19.23
Distances partielles Projet	1.50	3.00	7.00	0.72	0.74	7.00	3.00	1.50	4.36														
Distances à l'axe Arase	-12.80	-12.80	-1.30	0.00	0.00	13.72	16.81	17.16	17.66	18.16	18.66	19.23											
Altitude Arase	131.07	130.24	130.53	130.22	128.16	128.17	128.15	127.65	127.65	128.22													