

Récépissé de DT Récépissé de DICT

Au titre du chapitre IV du titre V du livre V (partie réglementaire) du Code de l'environnement
et de la section 12 du chapitre IV du titre III du livre V de la 4^{ème} partie (partie réglementaire) du Code du travail

(Annexe 2 de l'arrêté du 15 février 2012 modifié - NOR : DEVP1116359A)

Destinataire

Récépissé de DT
Récépissé de DICT
Récépissé de DT/DICT
conjointe

Dénomination :

Complément / Service :

Numéro / Voie :

Lieu-dit / BP :

Code Postal / Commune :

Pays :

Coordonnées de l'exploitant

Raison sociale :

Personne à contacter :

Numéro / Voie :

Lieu-dit / BP :

Code Postal / Commune :

Tél. :

Fax :

N° consultation du téléservice :

Référence de l'exploitant :

N° d'affaire du déclarant :

Personne à contacter (déclarant) :

Date de réception de la déclaration :

Commune principale des travaux :

Adresse des travaux prévus :

Éléments généraux de réponse

Les renseignements que vous avez fournis ne nous permettent pas de vous répondre. La déclaration est à renouveler. Précisez notamment :

Les réseaux/ouvrages que nous exploitons ne sont pas concernés au regard des informations fournies. Distance > à : _____ m

Il y a au moins un réseau / ouvrage concerné de catégorie (voir liste des catégories au verso) : _____. Autres informations :

Modification ou extension de nos réseaux / ouvrages

Modification ou extension de réseau/ouvrage envisagée dans un délai inférieur à 3 mois :

Réalisation de modifications en cours sur notre réseau/ouvrage.

Veuillez contacter notre représentant :

Tél. :

NB : Si nous avons connaissance d'une modification du réseau/ouvrage dans le délai maximal de 3 mois à compter de la consultation du téléservice, nous vous en informons.

Emplacement de nos réseaux / ouvrages

Plans joints :	Références :	Echelle ⁽¹⁾ :	Date d'édition ⁽¹⁾ :	Sensible :	Prof. régl. mini ⁽¹⁾ :	Matériau réseau ⁽¹⁾ :
NB : La classe de précision A, B ou C figure dans les plans.			___ / ___ / ___		_____ cm	
			___ / ___ / ___		_____ cm	

Réunion sur chantier pour localisation du réseau/ouvrage : Date retenue d'un commun accord : ___ / ___ / ___ à ___ h ___

ou Prise de RDV à l'initiative du déclarant (date du dernier contact non conclusif : ___ / ___ / ___)

Votre projet doit tenir compte de la servitude protégeant notre ouvrage.

(cas d'un récépissé de DT) Vous devez prévoir des investigations complémentaires à notre charge (hors cas d'exemption prévus dans la réglementation) ⁽²⁾

Des branchements non cartographiés sont présents. Ils sont soit pourvus d'affleurants visibles et rattachés à un réseau principal souterrain identifié dans les plans joints, soit munis de dispositifs automatiques supprimant tout risque en cas d'endommagement ⁽²⁾

(1) : facultatif si l'information est fournie sur le plan joint (2) : pour les tronçons et branchements non cartographiés en classe A, prévoir des clauses techniques et financières particulières dans le marché

Recommandations de sécurité

Les recommandations techniques spécifiques suivantes sont à appliquer, en fonction des risques liés à l'utilisation des techniques de travaux employées :

Rubriques du guide technique relatives à des ouvrages ou travaux spécifiques :

Pour les exploitants de lignes électriques : si la distance d'approche a été précisée, la mise hors tension est : possible impossible

Mesures de sécurité à mettre en œuvre :

Dispositifs importants pour la sécurité :

Cas de dégradation d'un de nos ouvrages

En cas de dégradation d'un de nos ouvrages, contactez nos services au numéro de téléphone suivant : _____

Pour toute anomalie susceptible de mettre en cause la sécurité au cours du déroulement du chantier, prévenir le service départemental d'incendie et de secours (par défaut le 18 ou le 112) : _____

Responsable du dossier

Nom : _____

Désignation du service : _____

Tél. : _____

Signature de l'exploitant ou de son représentant

Nom du signataire : _____

Signature : _____






















Date : ___ / ___ / ___ Nombre de pièces jointes, y compris les plans : _____

Légende des plans du RESEAU d'ASSAINISSEMENT (au 19 février 2026)

1. Introduction

- **Objectif** : Cette annexe a pour but de fournir un guide clair et réglementaire pour l'utilisation des légendes et étiquettes dans le cadre des réponses aux DT/DICT.
- **Public cible** : Professionnels impliqués dans la déclaration et gestion des travaux.

2. Légendes des Ponctuels et Linéaires

Ponctuels	
	Station d'Épuration
	Equipement
	Poste de relevage
	Regard de visite
	Regard EU
	Chasse EU
	Regard UN
	Chasse UN
	Abandon EU
	Abandon UN
	Regard EP
	Regard ET
	Boîte de Branchement
Linéaires	
Canalisations principales	
	Gravitaire EU
	Gravitaire UN
	Gravitaire EP
	Refoulement EU
	Abandon EU
	Abandon UN
	Refoulement ET
Canalisations des branchements	
	

EU : Eaux Usées
UN : Unitaire
EP : Eaux pluviales
ET : Eaux traitées

3. Étiquettes des Ouvrages et Canalisations

Ouvrages : (Regard et Boîte de Branchement)

Format : OU xxxxxx [Identifiant unique] // **Classe de précision** : A ou B ou C

Altitude Topographie Naturelle : TN (m)

Profondeur : P (m)

Altitude Fil d'eau : FE (m)

Regard :  Boîte de Branchement : 

Classe A : 0 à 0,40 m de précision

Classe B : 0,41 à 1,50 m de précision

Classe C : 1,51 m et plus

Canalisations :

Format : CA xxxxxx [Identifiant unique] – Diamètre (mm) – Matériau

Exemple :

Gravitaire EU : 

Refoulement EU : 

Branchement : 

4. Conclusion

- **Recommandations** : Utilisez cette annexe comme référence pour garantir la clarté et la conformité de vos plans DT/DICT.
- **Contact** : Pour toute questions / remarques supplémentaires, veuillez contacter :

Contrôles Assainissement

02 96 66 40 11

reseauxassainissement@loudeac-communaute.bzh

73 boulevard de Penthievre – 22600 LOUDEAC

www.bretagnecentre.bzh

Le 27/04/2026

Objet : fichiers transmis avec le document

Madame, Monsieur,

Pour consulter les fichiers transmis avec notre document, veuillez cliquer sur le ou les liens suivants :

- DT 2026042001270TNN_RESEAU_EU (1).png : <https://dl.sogelink.fr/?Wc0LuCk4>
- DT 2026042001270TNN_RESEAU_EU (2).png : <https://dl.sogelink.fr/?eVLQ4Rab>
- DT 2026042001270TNN_RESEAU_EU (3).png : <https://dl.sogelink.fr/?MsZXRO9K>
- DT 2026042001270TNN_RESEAU_EU (4).png : <https://dl.sogelink.fr/?0HRG8Eqw>
- Document original signé : <https://dl.sogelink.fr/?6l8BUc1A>

Nous nous tenons à votre disposition pour tout complément d'information.

Veuillez agréer, Madame, Monsieur, l'expression de nos salutations respectueuses.

Le service technique Sogelink