

MAITRE D'OEUVRE:
INERMIS Architecture des Paysages
3 la Charrière - 22480 PLOUËRI sur RANCE
Tél: 02 26 11 96 12 - Mox: 06 02 78 53 46
contact@inermis.com - www.inermis.com

MAITRE D'OUVRAGE:
Ministère de l'Écologie, du Développement durable et de l'Énergie
DREAL Bretagne
L'Armorique
10 rue Maurice Fabre
Atlanter-Champesaux
35000 Rennes cedex

0.005.0025.0050.00

0.005.0025.0050.00

Nord

Tranche: Ferme

Section: OUEST

ECHELLE: 1/ 500 (A0)

DATE: Plans DCE 16 mai 2026

DCE

PLANCHE 1/12

Bosquet (lignes paillées. 1 plant tous les 2m. 3m entre lignes)

Boisement (lignes sur billon non paillées. 1 plant tous les 2m. 3.50m entre lignes)

Lisière (lignes paillées. 1 plant tous les 1m).

Haie bocagère (lignes paillées. 1 plant tous les 2m). 2 lignes en quinconce espacées de 1m

Haie arbustive (lignes paillées. 1 plant tous les 2m). 2 lignes en quinconce espacées de 1m

Haie fruitière (lignes paillées. 1 plant tous les 1.50m)

Massif arbustif sur merlon (totalité paillée. 1 plant tous les 1.60m. Lignes en quinconce tous les 1.20m)

Entrée de ville : couvre-sols bas lièrres (Toute surface paillée. 5 plants/m2)

Plantations couvre-sol (toute surface paillée. 1 plant tous les 50cm).

Fourrés semés (Travail ponctuel du sol - Semis)

Dynamique naturelle (Aucune intervention)

Arbre 18/20

Données d'entrée

Parcellaire Etat

Section O /2 - Boisement sur remblais		
Mélange	Type	Longueur
A	Bosquet type 1 - Sur remblais	362 ml
C	Lisière type 1 - Arbustive pleine lumière	170 ml
R	Massif arbustif type 2 Talus pauvre ou de remblais	750 m2

Boisement : 2 714 m2

Section O /1 - Haie large		
Mélange	Type	Longueur
B	Bosquet type 2 - Terrain naturel	60 ml
L	Haie bocagère type 2 Déblais ou pleine terre	120 ml
N	Haie bocagère type 4 - Ecran fleuri	120 ml

Section O /3- Haie bocagère		
Mélange	Type	Longueur
L	Haie bocagère type 2 Déblais ou pleine terre	60 ml

Section O /4 - Haie		
Mélange	Type	Longueur
K	Haie bocagère type 1 Talus ou pleine terre	315 ml
M	Haie bocagère type 3 - Sol frais	142 ml

1

1

2a

3

4

5

6

7

8

9

10

11

12

2b

5b

5a

5c

03 avril 2026

Modifications suite aux DREAL/SR

FT

11 mars 2026

Modifications suite aux DREAL/SR

FT

16 février 2026

Modifications mineures

FT

09 février 2026

Plan de base / mise à jour PRO

FT

Date

Modifications

Destrocteur

Aménagements paysagers

RN164 – Aménagement à 2 x 2 dans le secteur de Plémet (22)

MATRE D'OEUVRE:
NEMIS Architecture des Paysages
3 la Charrière - 22490 PLOUER sur RANCE
Tel: 02 56 11 96 12 - MOb: 06 62 19 33 46
contact@nemis.com - www.apd.nemis.com

Nord

DCE

PLANCHE 3/12

MATRE D'OUVRAGE
Ministère de l'Écologie du Développement durable et de l'Énergie
DREAL Bretagne
L'Armorique
10 rue Maurice Fabre
Arléane-Champesoux
35065 Rennes cedex

Tranche

Ferme

Section

OUEST et CENTRE

ECHELLE

1/ 500 (A0)

DATE

Plans DCE
15 mai 2026

0,00

5,00

25,00

50,00 m

Section O /14 - Haie

Mélange	Type	Longueur
K	Haie bocagère type 1 Talus ou pleine terre	280 ml

Section O /9 - Boisement et délaissé *Boisement : 6 626m2*

Mélange	Type	Quantités
A	Bosquet type 1 - Sur remblais	230 ml
D	Lisière type 2 - Mixte	88 ml
E	Lisière type 3 - Arbustive pour zone fraîche	28 ml
F	Lisière type 4 - Arbustive ensoleillée	110 ml
G	Boisement type 1 - Sol d'origine	465 ml
H	Boisement type 2 - Sol transformé	430 ml
J	Boisement type 4 - Secteur frais	270 ml
Fou.	Fourré	2 800 m2
	Quercus rubra	5 u

Section O /13 - Couvre-sols / Pied de panneau

Mélange	Type	Longueur
Cs1	Couvre-sols 1 - Pieds de panneaux et plats	75 m2

Section O /16 - Proximité Ouvrage d'art *Boisement : 610 m2*

Mélange	Type	Longueur
B	Bosquet type 2 - Terrain naturel	115 ml
S	Massif arbustif type 3 Talus avec terre végétale	400 m2

Section C /5 - Plantations en entrée de bourg

Mélange	Type	Quantités
GazB	Gazon (1 000m2) et bulbes (250m2)	50 ml
L	Haie bocagère type 2 Déblais ou pleine terre Quercus imbricaria Cedrela 'Pink flamingo' Cornus kousa Cornus florida	3 u 4 u 2 u 2 u

Section C /6 - Talus et merlons

Mélange	Type	Longueur
L	Haie bocagère type 2 Déblais ou pleine terre	548 ml
Cs1	Couvre-sols 1	77 m2
S	Massif arbustif type 3 Talus avec terre végétale	590 m2

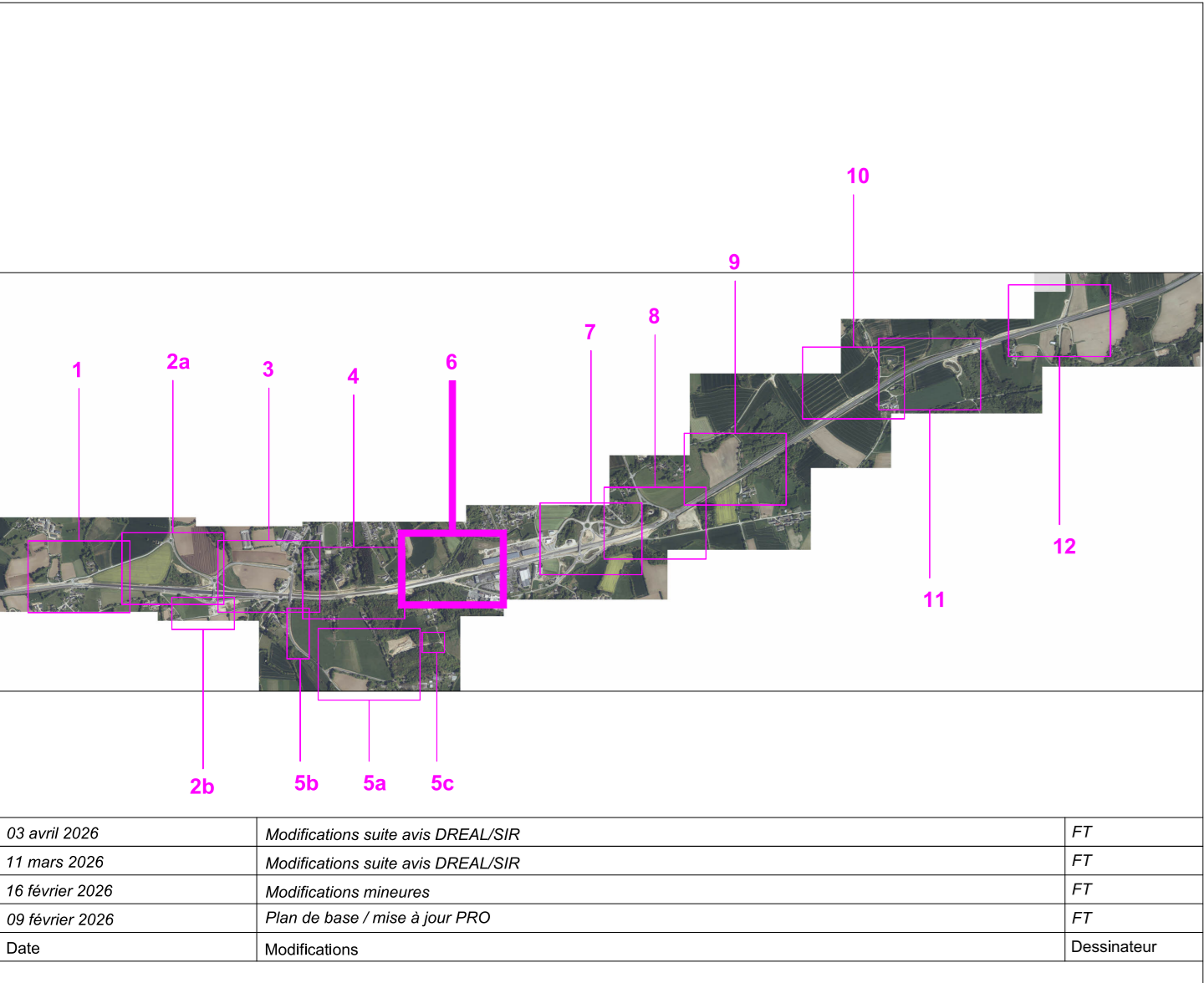
Section O /15 - Espaces divers *Boisement : 430 m2*

Mélange	Type	Longueur
A	Bosquet type 1 - Sur remblais	113 ml
L	Haie bocagère type 2 Déblais ou pleine terre	205 ml
Q	Massif arbustif type 1 Talus sec (déblais)	350 ml
U	Haie fruitière type 1 Espace ouvert	20 ml

Type de plantations

- Bosquet** (lignes paillées. 1 plant tous les 2m. 3m entre lignes)
- Boisement** (lignes sur billon non paillés. 1 plant tous les 2m. 3,50m entre lignes)
- Lisière** (lignes paillées. 1 plant tous les 1m).
- Haie bocagère** (lignes paillées. 1 plant tous les 2m). 2 lignes en quinconce écartées de 1m
- Haie arbustive** (lignes paillées. 1 plant tous les 2m). 2 lignes en quinconce écartées de 1m
- Haie fruitière** (lignes paillées. 1 plant tous les 1,50m)
- Massif arbustif sur merlon** (totalité paillée. 1 plant tous les 1,60m. Lignes en quinconce tous les 1,20m)
- Entrée de ville : couvre-sols bas lierres** (Toute surface paillée. 5 plants/m2)
- Plantations couvre-sol** (toute surface paillée. 1 plant tous les 50cm).
- Fourrés semés** (Travail ponctuel du sol - Semis)
- Dynamique naturelle** (Aucune intervention)
- Arbre 18/20**
- Données d'entrée**
- Parcellaire Etat**

3



03 avril 2026

Modifications suite aux DREAL/SIR

FT

11 mars 2026

Modifications suite aux DREAL/SIR

FT

16 février 2026

Modifications mineures

FT

09 février 2026

Plan de base / mise à jour PPD

FT

Date

Modifications

Dessinateur

Aménagements paysagers

RN164 – Aménagement à 2 x 2 dans le secteur de Plémet (22)

MAÎTRE D'OEUVRE:

INERMIS Architecture des Paysages
3 le Chanéle - 22140 PLOUËR sur RANCE
Tel: 02 26 11 96 12 - Msc: 06 02 19 33 46
contact@inermis.com - www.inermis.com

MAÎTRE D'OUVRAGE:

Ministère de l'Écologie, du Développement durable et de l'Énergie
DREAL Bretagne
L'Armateur
10 rue Maurice Fabre
Atlanter-Champéaux
35000 Rennes cedex

Nord

Tranche

Section

ECHELLE

DATE

DCE

PLANCHE 6/12

Ferme

CENTRE

1/ 500 (A0)

Plans DCE
16 mai 2026

0,00

5,00

25,00

50,00 m

Bosquet (lignes paillées. 1 plant tous les 2m. 3m entre lignes)

Boisement (lignes sur billon non paillées. 1 plant tous les 2m. 3,50m entre lignes)

Lisière (lignes paillées. 1 plant tous les 1m)

Hale bocagère (lignes paillées. 1 plant tous les 2m). 2 lignes en quinconce écartées de 1m

Hale arbustive (lignes paillées. 1 plant tous les 2m). 2 lignes en quinconce écartées de 1m

Hale fruitière (lignes paillées. 1 plant tous les 1,50m)

Massif arbustif sur merlon (totalité paillée. 1 plant tous les 1,60m. Lignes en quinconce tous les 1,20m)

Entrée de ville : couvre-sols bas lierres (Toute surface paillée. 5 plants/m2)

Plantations couvre-sol (toute surface paillée. 1 plant tous les 50cm).

Fourrés semés (Travail ponctuel du sol - Semis)

Dynamique naturelle (Aucune intervention)

Arbre 18/20

Données d'entrée

Parcelaire Etat



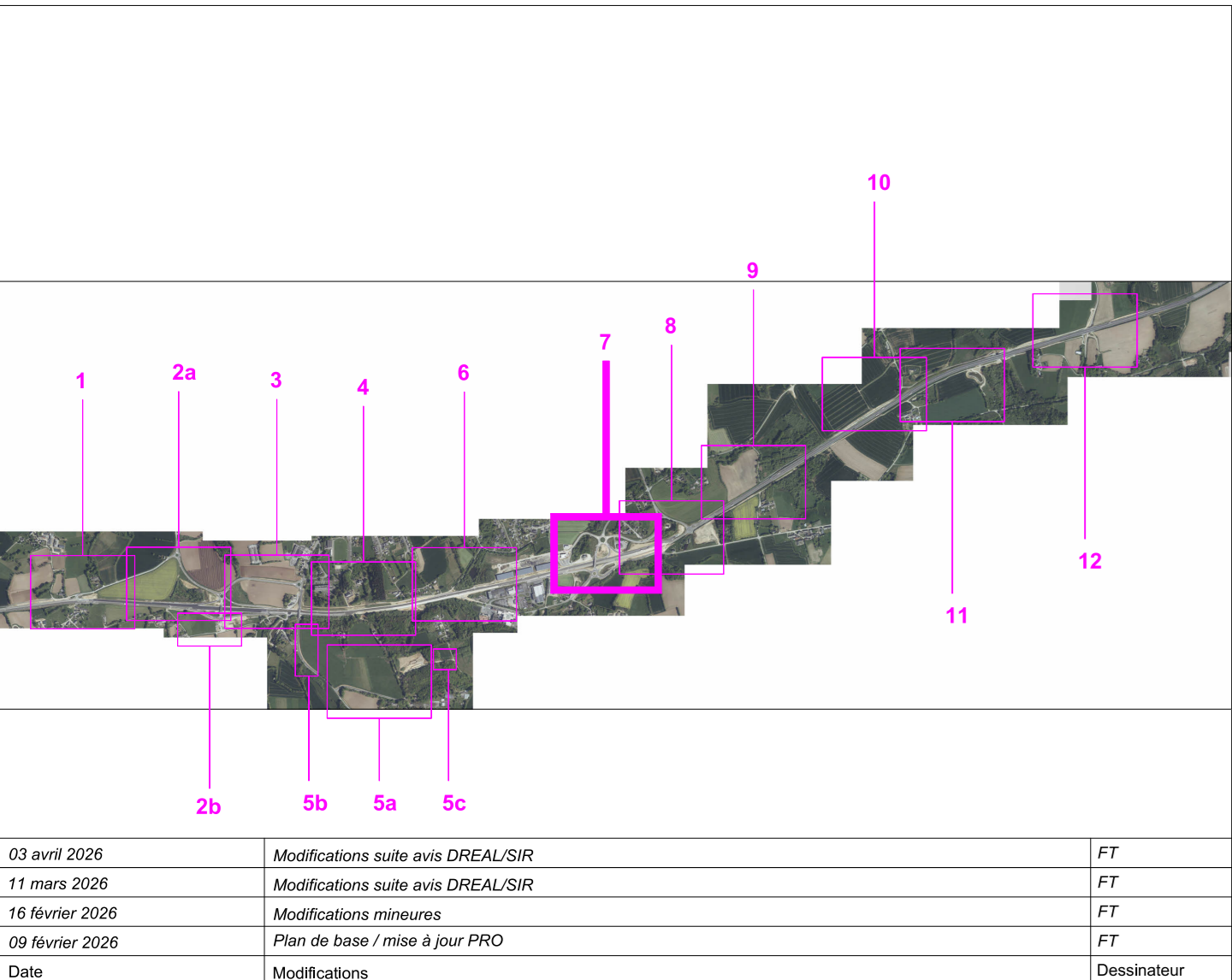
Section C /13 - Talus et plat		
Mélange	Type	Longueur
Cs2	Couvre-sols 2 - Talus pauvres	400 m2

Apport de compost complémentaire
Amélioration du sol

415m²

Reconquête naturelle en
partie basse du terrain

Section C /14 - Couvre-sols / Pied de panneau		
Mélange	Type	Longueur
Cs1	Couvre-sols 1 Pieds de panneaux et plats	135 m2



03 avril 2026	Modifications suite aux DREAL/SIR	FT
17 mars 2026	Modifications suite aux DREAL/SIR	FT
16 février 2026	Modifications mineures	FT
09 février 2026	Plan de base / mise à jour PRO	FT
Date	Modifications	Destinataire

Aménagements paysagers

RN164 – Aménagement à 2 x 2 dans le secteur de Plémet (22)

MATRE D'OEUVRE:

INERMIS Architecture des Paysages
3 la Charrière - 22480 FLOUËR sur RANCE
Tél: 02 26 11 96 12 - Mété: 06 62 19 33 46
contact@inermis.com - www.inermis.com

MATRE D'OUVRAGE:

Ministère de l'Écologie, du Développement durable et de l'Énergie
DREAL Bretagne
L'Armoirique
10 rue Maurice Fabre
Abajane-Champeaux
35055 Rennes cedex

Nord

Tranche: Ferme

Section: CENTRE

ECHELLE: 1/ 500 (A2)

DATE: 16 mai 2026

DCE

PLANCHE 7/12

Plans DCE
16 mai 2026

0,00 5,00 25,00 50,00 m

- Type de plantations
- Bosquet (lignes paillées, 1 plant tous les 2m, 3m entre lignes)

Boisement (lignes sur billon non paillées, 1 plant tous les 2m, 5,50m entre lignes)

Lisière (lignes paillées, 1 plant tous les 1m)

Haie bocagère (lignes paillées, 1 plant tous les 2m), 2 lignes en quinconce écartées de 1m

Haie arbustive (lignes paillées, 1 plant tous les 2m), 2 lignes en quinconce écartées de 1m

Haie fruitière (lignes paillées, 1 plant tous les 1,50m)

Massif arbustif sur merlon (totalité paillée, 1 plant tous les 1,60m. Lignes en quinconce tous les 1,20m)

Entrée de ville : couvre-sols bas lierres (Toute surface paillée, 5 plants/m2)

Plantations couvre-sol (toute surface paillée, 1 plant tous les 50cm)

Fourrés semés (Travail ponctuel du sol - Semis)

Dynamique naturelle (Aucune intervention)

Arbre 18/20

Données d'entrée

Parcellaire Etat

Section C /19 - Frange boisée		
Mélange	Type	Quantités
D	Lisière type 2 - Mixte	255 ml 172 ml

Section C /20 - Fourrés d'entrée d'agglomération		
Mélange	Type	Quantités
Fou.	Fourré	1 000 m2
GazB	Quercus petraea	10 u

Section C /21 - Haie		
Mélange	Type	Quantités
N	Haie bocagère type 4	280 ml
Cs1	Ecran fleuri Couvre-sols 1 Pieds de panneaux et plats	50 m2

Section C /17 - 3 délaissés		
Mélange	Type	Quantités
Fou.	Fourré	2 600m2
	Quercus rubra	13 u

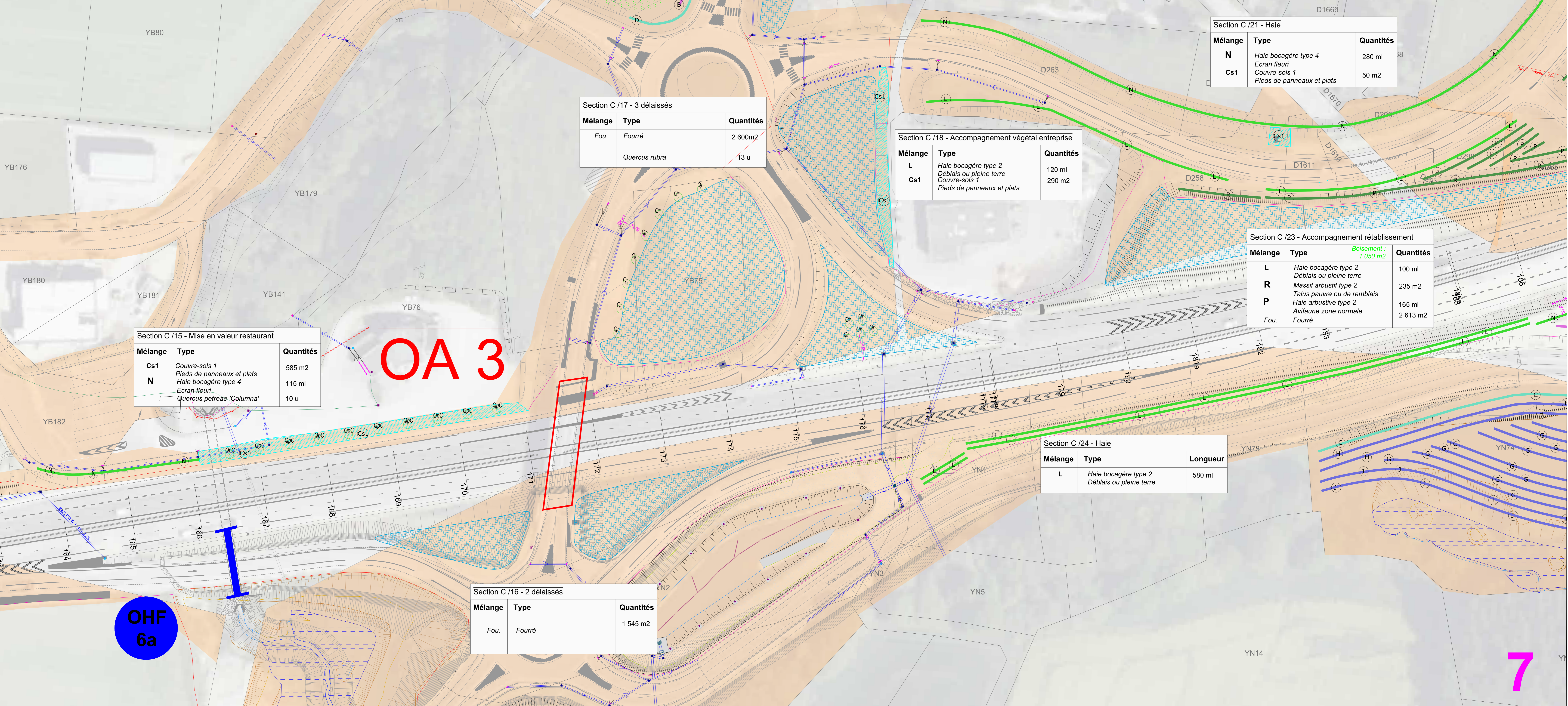
Section C /18 - Accompagnement végétal entreprise		
Mélange	Type	Quantités
L	Haie bocagère type 2	120 ml
Cs1	Débais ou pleine terre Couvre-sols 1 Pieds de panneaux et plats	290 m2

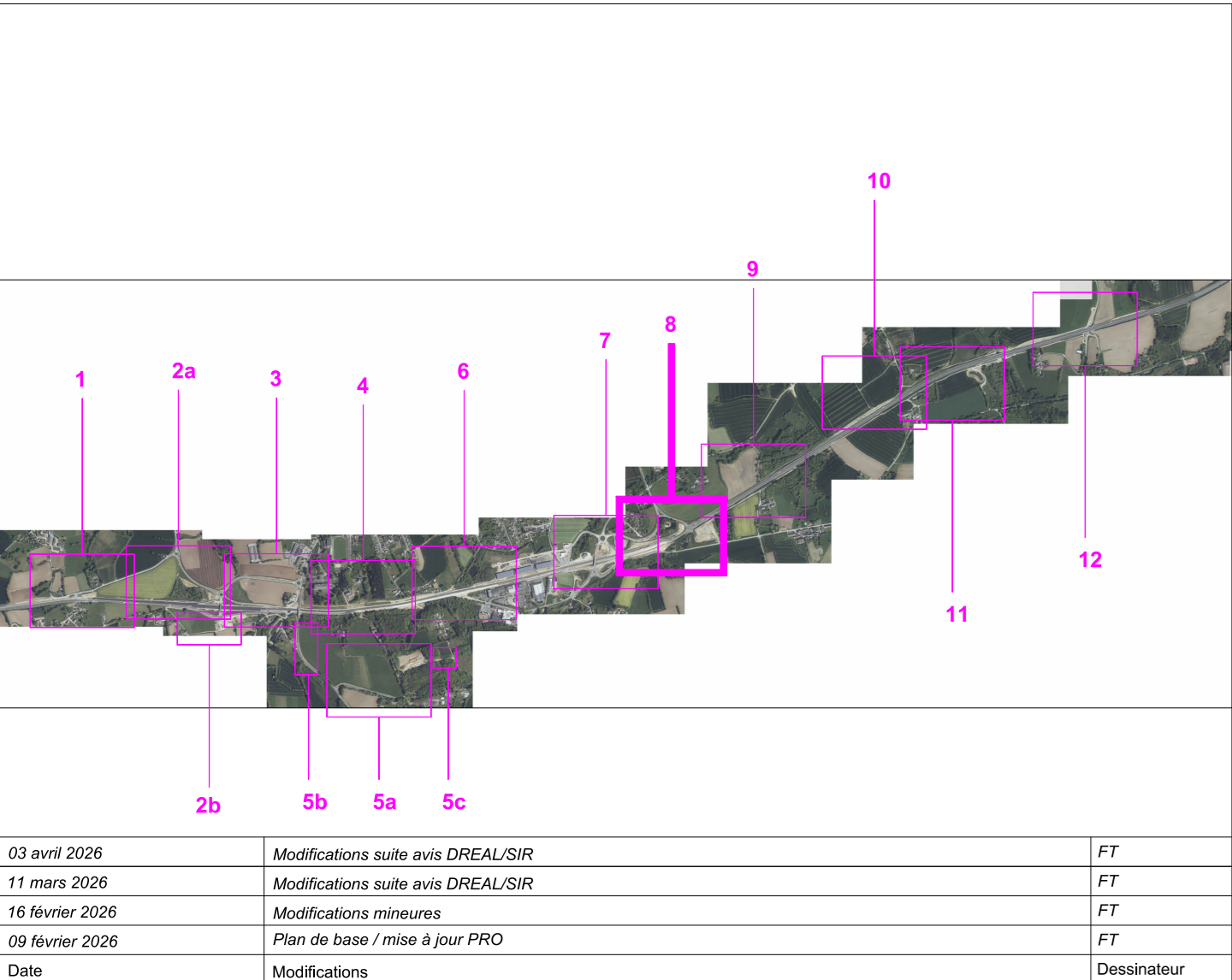
Section C /23 - Accompagnement rétablissement		
Mélange	Type	Quantités
L	Haie bocagère type 2	100 ml
R	Débais ou pleine terre	235 m2
P	Massif arbustif type 2 Talus pauvre ou de remblais Haie arbustive type 2	165 ml
Fou.	Avifaune zone normale Fourré	2 613 m2

Section C /15 - Mise en valeur restaurant		
Mélange	Type	Quantités
Cs1	Couvre-sols 1	585 m2
N	Pieds de panneaux et plats Haie bocagère type 4 Ecran fleuri Quercus petraea 'Columna'	115 ml 10 u

Section C /24 - Haie		
Mélange	Type	Longueur
L	Haie bocagère type 2	580 ml
	Débais ou pleine terre	

Section C /16 - 2 délaissés		
Mélange	Type	Quantités
Fou.	Fourré	1 545 m2





29 avril 2026
11 mars 2026
16 février 2026
09 février 2026
Date

Modifications suite aux DREAL/SIR
Modifications suite aux DREAL/SIR
Modifications mineures
Plan de base / mise à jour PRO
Modifications

FT
FT
FT
FT
Dessinateur

Aménagements paysagers

RN164 – Aménagement à 2 x 2 dans le secteur de Plémet (22)

MAÎTRE D'ŒUVRE:
INERMIS Architecture des Paysages
3 la Charrière - 22480 FLOUËR sur RANCE
Tél: 02 26 11 96 12 - Mété: 06 62 19 33 46
contact@inermis.com - www.inermis.com

MAÎTRE D'OUVRAGE
Ministère de l'Écologie, du Développement durable et de l'Énergie
DREAL Bretagne
L'Armoirique
10 rue Maurice Fabre
Abjaïville-Champéaux
35000 Rennes cedex

Nord

Tranche
Section
ÉCHELLE
DATE

DCE

PLANCHE 8/12

Ferme
CENTRE
1/ 500 (A2)
Plans DCE
16 mai 2026

0,00 5,00 25,00 50,00 m

Bosquet (lignes paillées. 1 plant tous les 2m. 3m entre lignes)

Boisement (lignes sur billon non paillées. 1 plant tous les 2m. 3,50m entre lignes)

Lisière (lignes paillées. 1 plant tous les 1m).

Haie bocagère (lignes paillées. 1 plant tous les 2m). 2 lignes en quinconce écartées de 1m

Haie arbustive (lignes paillées. 1 plant tous les 2m). 2 lignes en quinconce écartées de 1m

Haie fruitière (lignes paillées. 1 plant tous les 1,50m)

Massif arbustif sur merlon (totalité paillée. 1 plant tous les 1,60m. Lignes en quinconce tous les 1,20m)

Entrée de ville : couvre-sols bas lières (Toute surface paillée. 5 plants/m2)

Plantations couvre-sol (toute surface paillée. 1 plant tous les 50cm).

Fourrés semés (Travail ponctuel du sol - Semis)

Dynamique naturelle (Aucune intervention)

Arbre 18/20

Données d'entrée

Parcelaire Etat

Quantités
1 000 m2
10 u

Quantités
120 ml
290 m2

Mélange	Type	Longueur
L	Haie bocagère type 2	580 ml
	Déblais ou pleine terre	

Mélange	Type	Quantités
N	Haie bocagère type 4	280 ml
Cs1	Ecran fleuri	50 m2
	Couvre-sols 1	
	Pieds de panneaux et plats	

Mélange	Type	Quantités
L	Haie bocagère type 2	100 ml
R	Déblais ou pleine terre	235 m2
P	Massif arbustif type 2	165 ml
	Talus pauvre ou de remblais	2 613 m2
	Haie arbustive type 2	
	Avifaune zone normale	
	Fourré	

Mélange	Type	Longueur
L	Haie bocagère type 2	55 ml
P	Déblais ou pleine terre	62 ml
	Haie arbustive type 2	
	Avifaune zone normale	

Mélange	Type	Longueur
C	Lisière type 1 - Arbustive pleine lumière	170 ml
G	Boisement type 1 - Sol d'origine	439 ml
H	Boisement type 2 - Sol transformé	240 ml
J	Boisement type 4 - Secteur frais	225 ml


Mélange	Type	Longueur
A	Bosquet type 1 - Sur remblais	200 ml
L	Haie bocagère type 2	132 ml
N	Déblais ou pleine terre	276 ml
	Haie bocagère type 4	
	Ecran fleuri	

Mélange	Type	Quantités
L	Haie bocagère type 2	295 ml
	Déblais ou pleine terre	
Fou.	Fourré	1 600 m2
	Clôture herbagère	360 ml

Mélange	Type	Quantités
Cs1	Couvre-sols 1	70 m2
	Pieds de panneaux et plats	

Mélange	Type	Longueur
L	Haie bocagère type 2	115 ml
M	Déblais ou pleine terre	
O	Haie bocagère type 3 - Sol frais	110 ml
	Haie Arbustive type 1	86 ml
	Avifaune zone fraîche	
	Clôture herbagère	170 ml

8



RN164 – Aménagement à 2 x 2 dans le secteur de Plémet (22)

</

Type de plantations

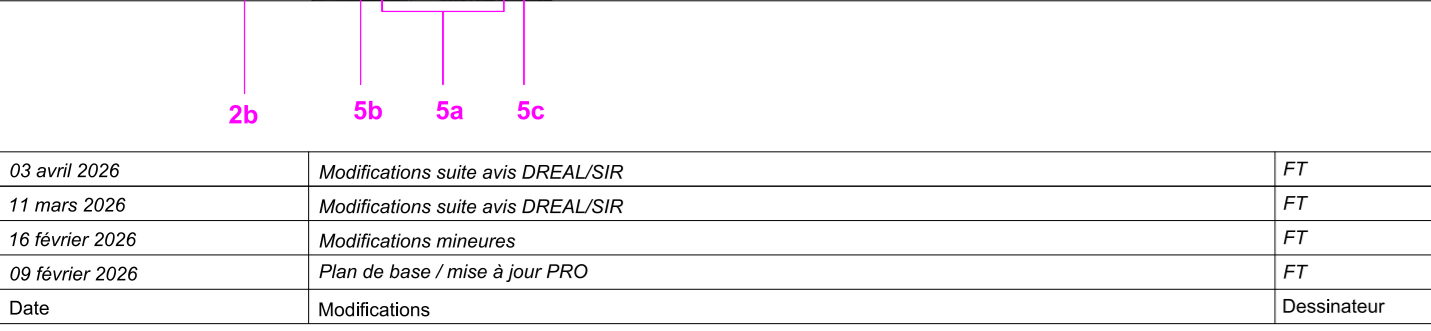
	Bosquet (lignes paillées. 1 plant tous les 2m. 3m entre lignes)		Entrée de ville : couvre-sols bas lierres (Toute surface paillée. 5 plants/m ²)
	Boisement (lignes sur billon non paillées. 1 plant tous les 2m. 3,50m entre lignes)		Plantations couvre-sol (toute surface paillée. 1 plant tous les 50cm).
	Lisière (lignes paillées. 1 plant tous les 1m).		Fourrés semés (Travail ponctuel du sol - Semis)
	Hale bocagère (lignes paillées. 1 plant tous les 2m). 2 lignes en quinconce écartées de 1m		Dynamique naturelle (Aucune intervention)
	Hale arbustive (lignes paillées. 1 plant tous les 2m). 2 lignes en quinconce écartées de 1m		Arbre 18/20
	Hale fruitière (lignes paillées. 1 plant tous les 1,50m)	Données d'entrée	
	Massif arbustif sur merlon (totalité paillée. 1 plant tous les 1,60m. Lignes en quinconce tous les 1,20m)		Parcellaire Etat

Section E /3 - Délaissé		
Mélange	Type	Longueur
L	Haie bocagère type 2 Déblais ou pleine terre	118 ml

Section E /2 - Haies		
Mélange	Type	Longueur
L	<i>Haie bocagère type 2 Déblais ou pleine terre</i>	115 ml
M	<i>Haie bocagère type 3 - Sol frais</i>	110 ml
O	<i>Haie Arbustive type 1 Avifaune zone fraiche Clôture herbagère</i>	86 ml 170 ml



Section E /4 - La Bréhaudière		
Mélange	Type	Quantités
K	Haie bocagère type 1 Talus ou pleine terre	300 ml
S	Massif arbustif type 3 Talus avec terre végétale	1 065 m2

Section E /1 - Couvre-sols / Pied de panneau		
Mélange	Type	Quantités
Cs1	Couvre-sols 1 Pieds de panneaux et plats	70 m2



03 avril 2026	Modifications suite avis DREAL/SIR	FT
11 mars 2026	Modifications suite avis DREAL/SIR	FT
16 février 2026	Modifications mineures	FT
09 février 2026	Plan de base / mise à jour PRO	FT
Date	Modifications	Dessinateur

RN164 – Aménagement à 2 x 2 dans le secteur de Plémet (22)

MAÎTRE D'OUVRAGE  Ministère de l'Écologie, du Développement durable et de l'Énergie DREAL Bretagne L'Armateur 11 rue Maurice Fabre Atalante-Champeaux 35065 Rennes cedex	Nord 	DCE PLANCHE 10/12
	Tranche	Forme
	Section	EST
	ECHELLE	1/ 500 (A0)
DATE	Plans DCE 15 mai 2028	
0.00 5.00 25.00 50.00 m		

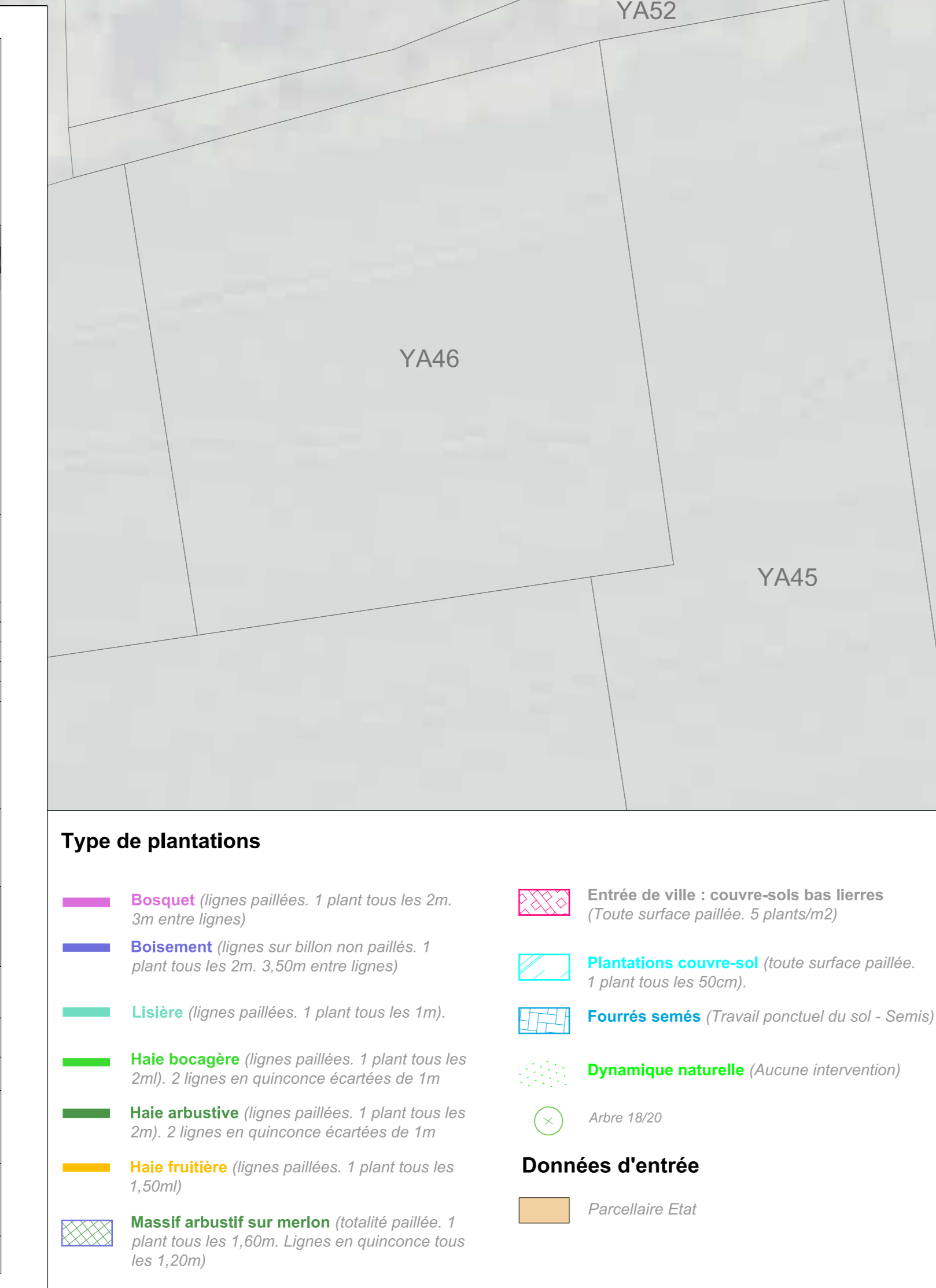
Type de plantations

	Bosquet (lignes paillées. 1 plant tous les 2m. 1 plant entre lignes)		Entrée de ville : couvre-sols bas lierres (Toute surface paillée. 5 plants/m2)
	Boisement (lignes sur billon non paillées. 1 plant tous les 2m. 3,50m entre lignes)		Plantations couvre-sol (toute surface paillée. 1 plant tous les 50cm).
	Lisière (lignes paillées. 1 plant tous les 1m).		Fourrés semés (Travail ponctuel du sol - Semis)
	Hale bocagère (lignes paillées. 1 plant tous les 2m). 2 lignes en quinconce écartées de 1m		Dynamique naturelle (Aucune intervention)
	Hale arbustive (lignes paillées. 1 plant tous les 2m). 2 lignes en quinconce écartées de 1m		Arbre 18/20
	Hale fruitière (lignes paillées. 1 plant tous les 1,50m)	Données d'entrée	
	Massif arbustif sur merlon (totalité paillée. 1 plant tous les 1,60m. 1 ligne en quinconce tous les 1,20m)		Parcelle Etat



Section E /9 - Branno		Boisement : 4 450m2
Mélange	Type	Longueur
A	<i>Bosquet type 1 - Sur remblais</i>	480 ml
B	<i>Bosquet type 2 - Terrain naturel</i>	417 ml
C	<i>Lisière type 1 - Arbustive pleine lumière</i>	268 ml
D	<i>Lisière type 2 - Mixte</i>	93 ml
L	<i>Haie bocagère type 2 Déblais ou pleine terre</i>	176 ml
P	<i>Haie arbustive type 2 Avifaune zone normale</i>	154 ml

Section E /6 - Haie		
Mélange	Type	Longueur
K	<i>Haie bocagère type 1 Talus ou pleine terre</i>	552 ml



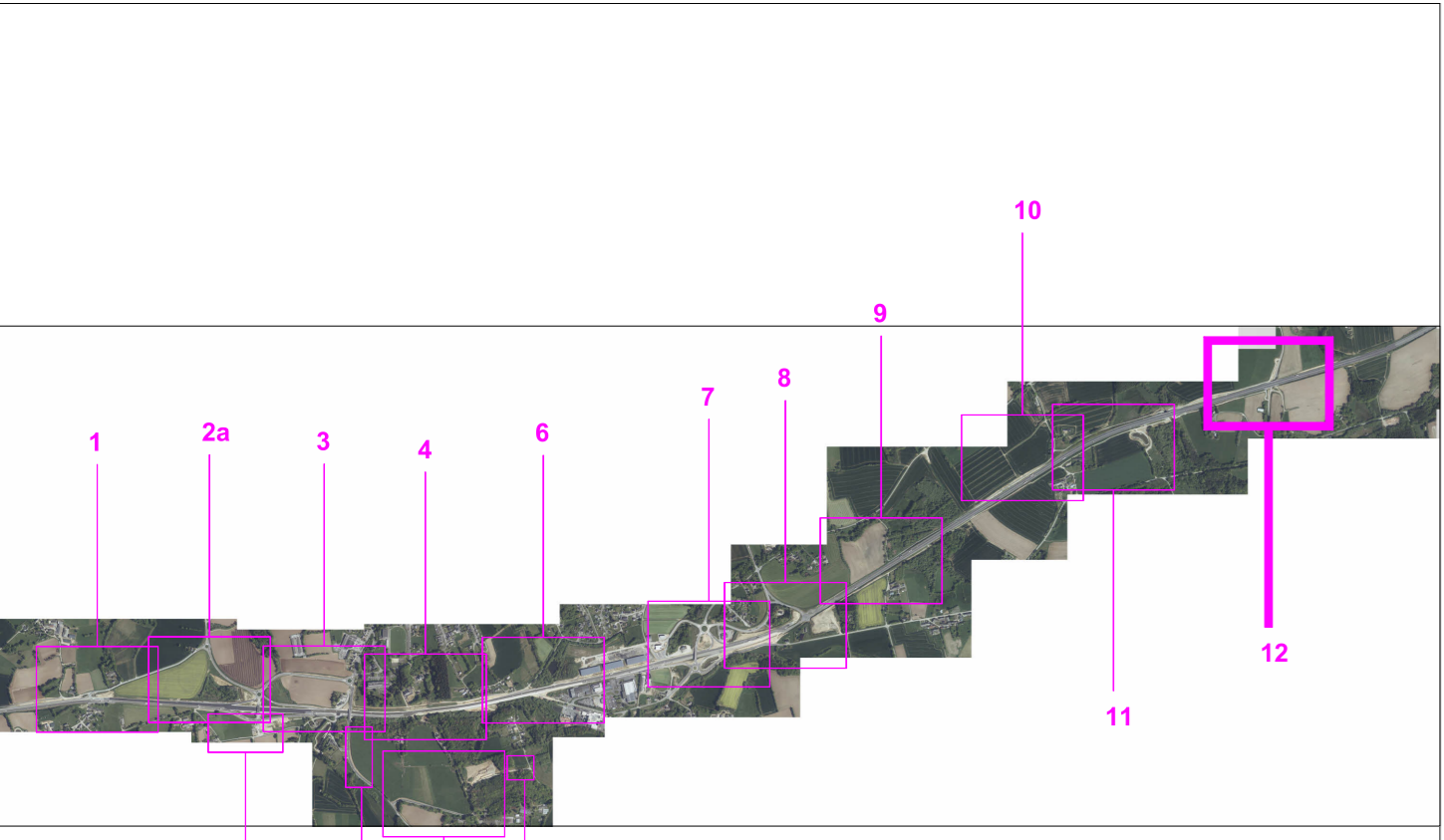
Section E /14 - Haie		
Mélange	Type	Longueur
K	Haie bocagère type 1 Talus ou pleine terre	122 ml
M	Haie bocagère type 3 - Sol frais Clôture herbagère	145 ml 270 ml

Section E /12 - Accompagnement d'ouvrage		
Mélange	Type	Longueur
K	Haie bocagère type 1 Talus ou pleine terre	105 ml
P	Haie arbustive type 2 Avifaune zone normale	44 ml

Section E /13 - Accompagnement d'ouvrage		
Mélange	Type	Quantités
A	Bosquet type 1 - Sur remblais	84 ml
L	Haie bocagère type 2 Déblais ou pleine terre	41 ml
P	Haie arbustive type 2 Avifaune zone normale	57 ml
R	Massif arbustif type 2 Talus pauvre ou de remblais	100 m2

Boisement : 680 m2

Section E -Compensation zone K		
Mélange	Type	Longueur
E	Lisière type 3 - Arbustive pour zone fraîche	190 ml
J	Boisement type 4 - Secteur frais	2 230 ml



03 avril 2026	Modifications suite aux DREAL/SIR	FT
11 mars 2026	Modifications suite aux DREAL/SIR	FT
16 février 2026	Modifications neuves	FT
09 février 2026	Plan de base / mise à jour PRO	FT
Date	Modifications	Disponible

Aménagements paysagers

RN164 – Aménagement à 2 x 2 dans le secteur de Plémet (22)

MAÎTRE D'OUVRAGE:

INERPMIS Architecture des Paysages

3 la Charrière - 22490 PLOUËR sur RANCE

Tel: 02.56.11.36.12 - Mob: 06.62.19.33.46

contact@inerpmis.com - www.inerpmis.com

MAÎTRE D'OUVRAGE:

Ministère de l'Écologie, du Développement durable et de l'Énergie

DREAL Bretagne

L'Armorique

10 rue Maurice Fabre

Atalante-Champaux

35065 Rennes cedex

Nord

Tranche Ferme

Section EST

ECHELLE 1/ 500 (A0)

DATE Plans DCE 15 mai 2026

DCE

PLANCHE 12/12

0,00 5,00 25,00 50,00 m

Type de plantations

- Bosquet** (lignes paillées. 1 plant tous les 2m, 3m entre lignes)
- Boisement** (lignes sur billon non paillés. 1 plant tous les 2m, 3,50m entre lignes)
- Lisière** (lignes paillées. 1 plant tous les 1m)
- Haie bocagère** (lignes paillées. 1 plant tous les 2m). 2 lignes en quinconce écartées de 1m
- Haie arbustive** (lignes paillées. 1 plant tous les 2m). 2 lignes en quinconce écartées de 1m
- Haie fruitière** (lignes paillées. 1 plant tous les 1,50m)
- Massif arbustif sur merlon** (totalité paillée. 1 plant tous les 1,60m. Lignes en quinconce tous les 1,20m)
- Entrée de ville : couvre-sols bas llerres** (Toute surface paillée. 5 plants/m2)
- Plantations couvre-sol** (toute surface paillée. 1 plant tous les 50cm).
- Fourrés semés** (Travail ponctuel du sol - Semis)
- Dynamique naturelle** (Aucune intervention)
- Arbre 18/20**
- Données d'entrée**
- Parcellaire Etat**