

## Récépissé de DT Récépissé de DICT

Au titre du chapitre IV du titre V du livre V (partie réglementaire) du Code de l'environnement  
et de la section 12 du chapitre IV du titre III du livre V de la 4<sup>ème</sup> partie (partie réglementaire) du Code du travail

(Annexe 2 de l'arrêté du 15 février 2012 modifié - NOR : DEVP1116359A)

### Destinataire

Récépissé de DT  
Récépissé de DICT  
Récépissé de DT/DICT  
conjointe

#### Dénomination :

Complément / Service :

Numéro / Voie :

Lieu-dit / BP :

Code Postal / Commune :

Pays :

### Coordonnées de l'exploitant

Raison sociale :

Personne à contacter :

Numéro / Voie :

Lieu-dit / BP :

Code Postal / Commune :

Tél. :

Fax :

N° consultation du téléservice :

Référence de l'exploitant :

N° d'affaire du déclarant :

Personne à contacter (déclarant) :

Date de réception de la déclaration :

Commune principale des travaux :

Adresse des travaux prévus :

### Éléments généraux de réponse

Les renseignements que vous avez fournis ne nous permettent pas de vous répondre. La déclaration est à renouveler. Précisez notamment :

Les réseaux/ouvrages que nous exploitons ne sont pas concernés au regard des informations fournies. Distance > à : \_\_\_\_\_ m

Il y a au moins un réseau / ouvrage concerné de catégorie (voir liste des catégories au verso) : \_\_\_\_\_. Autres informations :

### Modification ou extension de nos réseaux / ouvrages

Modification ou extension de réseau/ouvrage envisagée dans un délai inférieur à 3 mois :

Réalisation de modifications en cours sur notre réseau/ouvrage.

Veuillez contacter notre représentant :

Tél. :

NB : Si nous avons connaissance d'une modification du réseau/ouvrage dans le délai maximal de 3 mois à compter de la consultation du téléservice, nous vous en informons.

### Emplacement de nos réseaux / ouvrages

Plans joints :	Références :	Echelle <sup>(1)</sup> :	Date d'édition <sup>(1)</sup> :	Sensible :	Prof. régl. mini <sup>(1)</sup> :	Matériau réseau <sup>(1)</sup> :
NB : La classe de précision A, B ou C figure dans les plans.			___ / ___ / ___		___ cm	
			___ / ___ / ___		___ cm	

Réunion sur chantier pour localisation du réseau/ouvrage : Date retenue d'un commun accord : \_\_\_ / \_\_\_ / \_\_\_ à \_\_\_ h \_\_\_

ou Prise de RDV à l'initiative du déclarant (date du dernier contact non conclusif : \_\_\_ / \_\_\_ / \_\_\_)

Votre projet doit tenir compte de la servitude protégeant notre ouvrage.

(cas d'un récépissé de DT) Vous devez prévoir des investigations complémentaires à notre charge (hors cas d'exemption prévus dans la réglementation) <sup>(2)</sup>

Des branchements non cartographiés sont présents. Ils sont soit pourvus d'affleurants visibles et rattachés à un réseau principal souterrain identifié dans les plans joints, soit munis de dispositifs automatiques supprimant tout risque en cas d'endommagement <sup>(2)</sup>

(1) : facultatif si l'information est fournie sur le plan joint (2) : pour les tronçons et branchements non cartographiés en classe A, prévoir des clauses techniques et financières particulières dans le marché

### Recommandations de sécurité

Les recommandations techniques spécifiques suivantes sont à appliquer, en fonction des risques liés à l'utilisation des techniques de travaux employées :

Rubriques du guide technique relatives à des ouvrages ou travaux spécifiques :

Pour les exploitants de lignes électriques : si la distance d'approche a été précisée, la mise hors tension est : possible impossible

Mesures de sécurité à mettre en œuvre :

### Dispositifs importants pour la sécurité :

### Cas de dégradation d'un de nos ouvrages

En cas de dégradation d'un de nos ouvrages, contactez nos services au numéro de téléphone suivant : \_\_\_\_\_

Pour toute anomalie susceptible de mettre en cause la sécurité au cours du déroulement du chantier, prévenir le service départemental d'incendie et de secours (par défaut le 18 ou le 112) : \_\_\_\_\_

### Responsable du dossier

Nom : \_\_\_\_\_

Désignation du service : \_\_\_\_\_

Tél. : \_\_\_\_\_

### Signature de l'exploitant ou de son représentant

Nom du signataire : \_\_\_\_\_

Signature : \_\_\_\_\_

Date : \_\_\_ / \_\_\_ / \_\_\_ Nombre de pièces jointes, y compris les plans : \_\_\_\_\_

























# Contenu et légende des plans des réponses aux DT-DICT

## Ouvrages Souterrains d'Assainissement

### Plans et données disponibles dans ce dossier

- 1 Plan des ouvrages du réseau d'assainissement et de pluvial
- 2 Données complémentaires des points singuliers relevés en classe A

### Légende

<b>Chantier</b>  Emprise des travaux	
<b>Assainissement</b>	
<b>Collecteur</b>  Pluvial refoulement  Pluvial gravitaire  Usée/unitaire refoulement  Usée/unitaire gravitaire  Réseaux abandonnés  Privé	<b>Avaloir grille</b>  Usée  Pluvial
<b>Branchement</b>  Pluvial  Usée/unitaire	<b>Equipement réseau</b>  Vanne  Clapet
<b>Regard</b>  Usée  Pluvial  Usée borgne  Pluvial borgne	<b>Ouvrage</b>  Poste de refoulement/relèvement  Puits perdus  Chambre de dessablement  Bassin tampon  Déversoir d'orage  Séparateur à hydrocarbures  boîte de branchement

**Les ouvrages Privés ou Abandonnés ne sont pas exploités par Veolia, leur position est donnée à titre indicatif**

La durée de validité du récépissé est limitée dans le temps, la DICT doit être renouvelée dans les cas suivants :

- La durée des travaux est supérieure à 6 mois et aucune réunion périodique n'a été planifiée avec les exploitants de réseaux sensibles
- Les travaux annoncés ne sont pas entrepris dans un délai de 3 mois à compter de la date de consultation de la liste des exploitants
- Les travaux sont interrompus pendant plus de 3 mois.

Les plans sont restitués sur le meilleur fond de plan à grande échelle disponible - toutefois le fond de plan mis à disposition de Veolia peut comporter des erreurs importantes ; pour les ouvrages indiqués en classe A, il est nécessaire de se reporter aux coordonnées Lambert fournies avec la réponse.

Dans tous les cas, vous devez procéder à la lecture de l'environnement et prendre en compte les indications fournies par les affleurants (regards, chambres, bouches à clé, etc.)



Info. DICT

**Adresse :** 23 Rue Docteur Paul Michelon

42000 ST ETIENNE

**Date d'édition :** 25/07/2025

**N° Consultation :** 2025072502888DAB

Info. plan

**Classe de précision** (Système de coordonnées : Lambert 93)

Par défaut, les ouvrages figurant sur le plan sont rangés en **classe de précision C**

Les éléments rangés en **classe de précision A** sont indiqués de la manière suivante :

- Diamètre Matériau [A]** : Pour objets linéaires
- A23** : Pour points singuliers (coordonnées disponibles sur feuille dédiée)

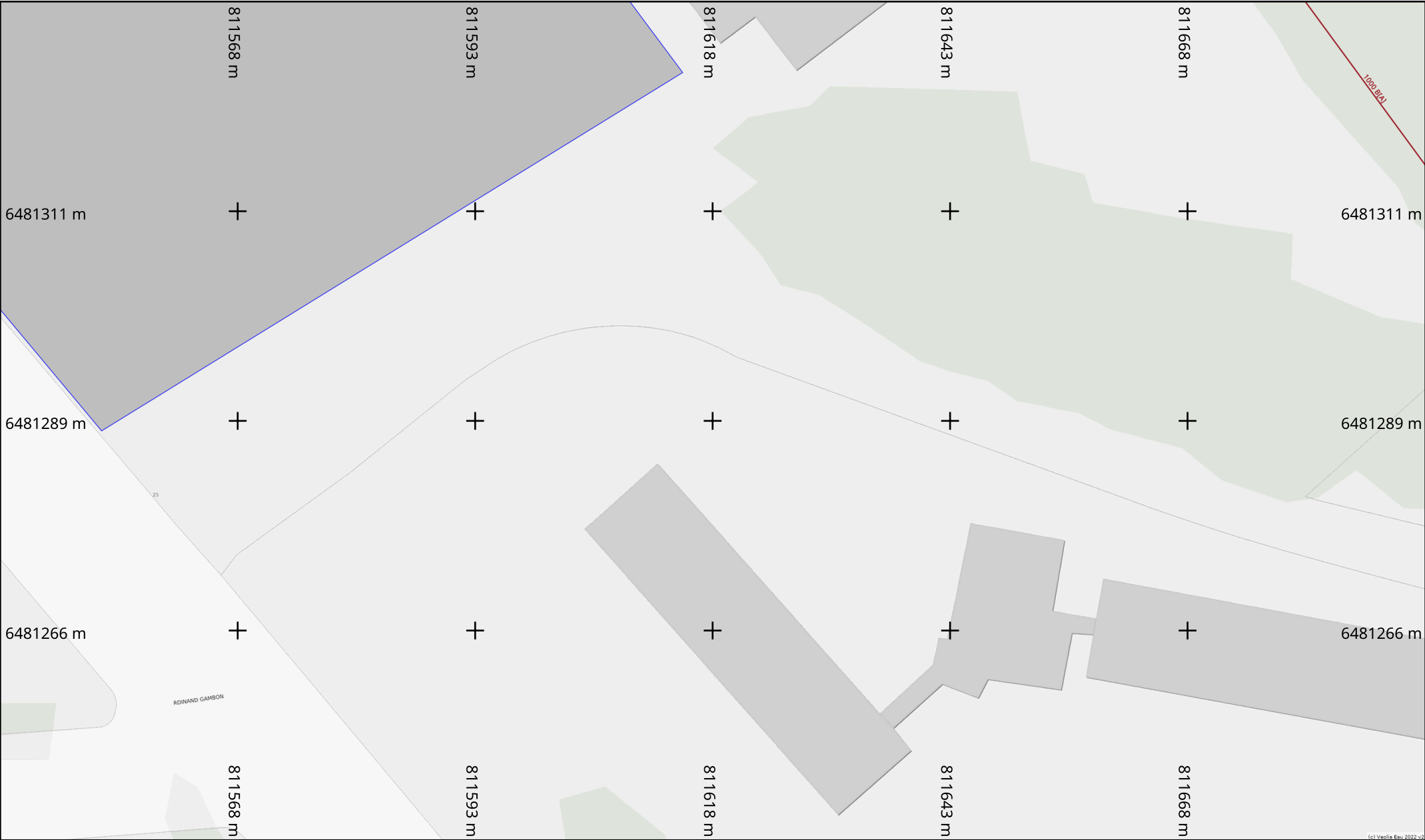
Echelle : 1:2000

Format d'impression : A4 Paysage


Orientation

Nord

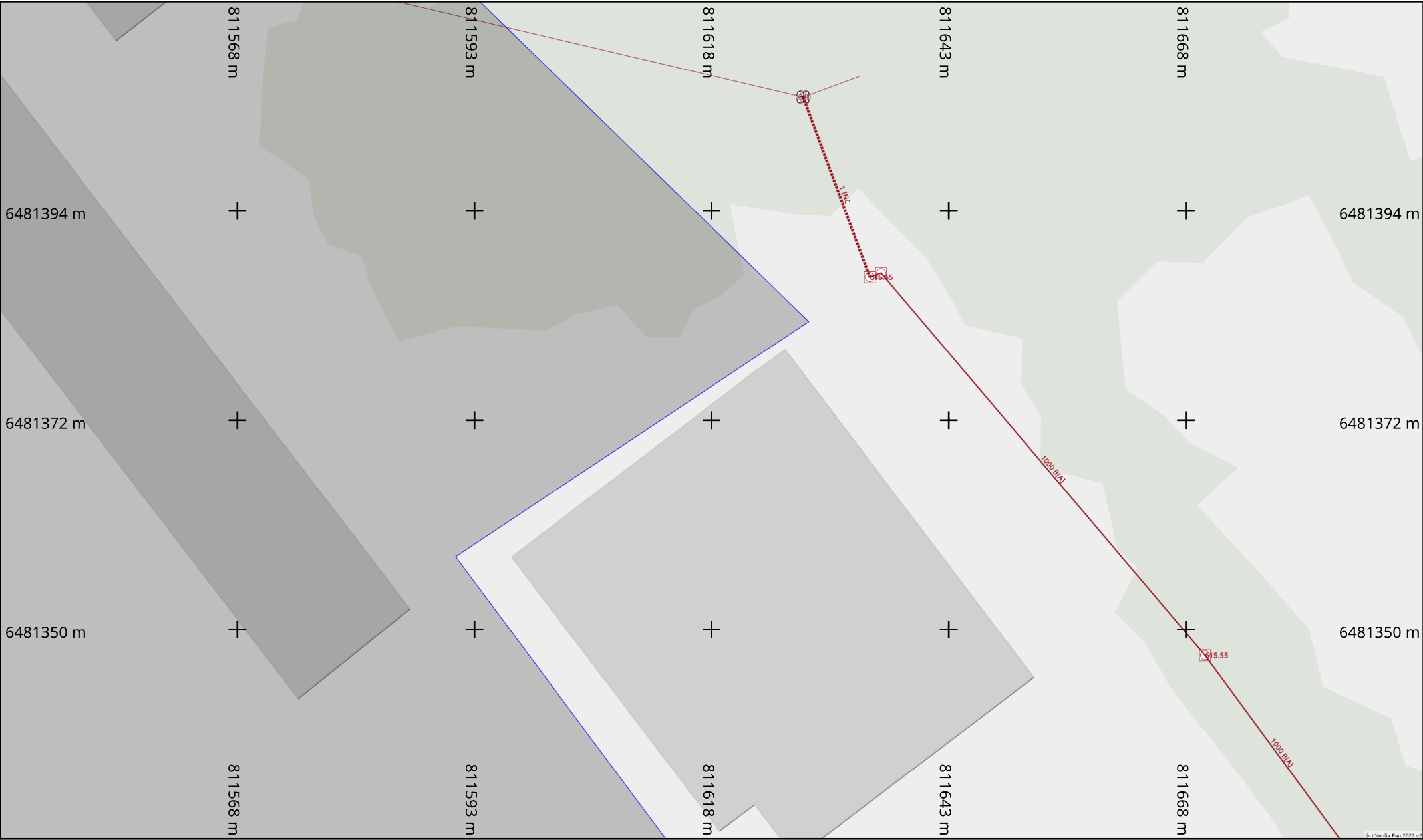





Info. DICT	<b>Adresse :</b> 23 Rue Docteur Paul Michelon	Info. plan	<b>Classe de précision</b> (Système de coordonnées : Lambert 93)	<b>Echelle :</b> 1:500	<b>Orientation</b> Nord 
	42000 ST ETIENNE		Par défaut, les ouvrages figurant sur le plan sont rangés en <b>classe de précision C</b>		
	<b>Date d'édition :</b> 25/07/2025		Les éléments rangés en <b>classe de précision A</b> sont indiqués de la manière suivante :	Format d'impression : A4 Paysage	
	<b>N° Consultation :</b> 2025072502888DAB		<b>— Diamètre Matériau [A] —</b> : Pour objets linéaires <b>A23</b> : Pour points singuliers (coordonnées disponibles sur feuille dédiée)		



Info. DICT	<b>Adresse :</b> 23 Rue Docteur Paul Michelon	Info. plan	<b>Classe de précision</b> (Système de coordonnées : Lambert 93)	<b>Echelle :</b> 1:500	<b>Orientation</b> Nord 
	42000 ST ETIENNE		Par défaut, les ouvrages figurant sur le plan sont rangés en <b>classe de précision C</b>		
	<b>Date d'édition :</b> 25/07/2025		Les éléments rangés en <b>classe de précision A</b> sont indiqués de la manière suivante :	Format d'impression : A4 Paysage	
	<b>N° Consultation :</b> 2025072502888DAB		<b>— Diamètre Matériau [A] —</b> : Pour objets linéaires <b>A23</b> : Pour points singuliers (coordonnées disponibles sur feuille dédiée)		



Info. DICT	<b>Adresse :</b> 23 Rue Docteur Paul Michelon	Info. plan	<b>Classe de précision</b> (Système de coordonnées : Lambert 93)	<b>Echelle :</b> 1:500  Format d'impression : A4 Paysage	<b>Orientation</b> Nord 
	42000 ST ETIENNE		Par défaut, les ouvrages figurant sur le plan sont rangés en <b>classe de précision C</b>		
	<b>Date d'édition :</b> 25/07/2025		Les éléments rangés en <b>classe de précision A</b> sont indiqués de la manière suivante :		
	<b>N° Consultation :</b> 2025072502888DAB		<b>— Diamètre Matériau [A] —</b> : Pour objets linéaires <b>A23</b> : Pour points singuliers (coordonnées disponibles sur feuille dédiée)		



Info. DICT

Adresse : 23 Rue Docteur Paul Michelon

42000 ST ETIENNE

Date d'édition : 25/07/2025

N° Consultation : 2025072502888DAB

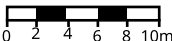
Info. plan

Classe de précision (Système de coordonnées : Lambert 93)

Par défaut, les ouvrages figurant sur le plan sont rangés en **classe de précision C**  
Les éléments rangés en **classe de précision A** sont indiqués de la manière suivante :

- Diamètre Matériau [A] — : Pour objets linéaires  
**A23** : Pour points singuliers (coordonnées disponibles sur feuille dédiée)

Echelle : 1:500



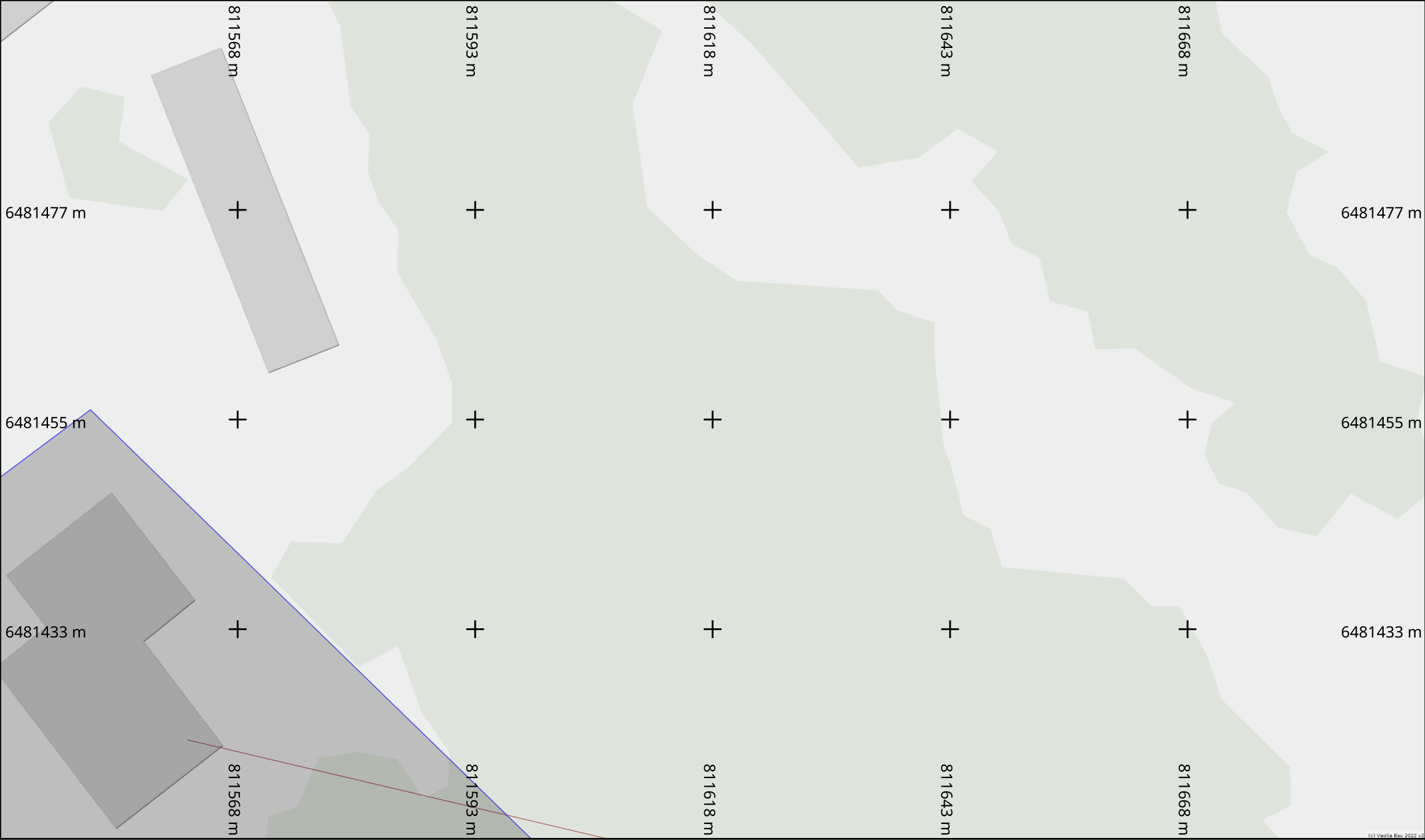
Format d'impression :  
A4 Paysage

Orientation

Nord







Info. DICT

**Adresse :** 23 Rue Docteur Paul Michelon

42000 ST ETIENNE

**Date d'édition :** 25/07/2025

**N° Consultation :** 2025072502888DAB

Info. plan

**Classe de précision** (Système de coordonnées : Lambert 93)

Par défaut, les ouvrages figurant sur le plan sont rangés en **classe de précision C**

Les éléments rangés en **classe de précision A** sont indiqués de la manière suivante :

**— Diamètre Matériau [A] —** : Pour objets linéaires

**A23** : Pour points singuliers (coordonnées disponibles sur feuille dédiée)

Echelle : 1:500

Format d'impression : A4 Paysage

Orientation

Nord