

Récépissé de DT
Récépissé de DICT

Au titre du chapitre IV du titre V du livre V (partie réglementaire) du Code de l'environnement
et de la section 12 du chapitre IV du titre III du livre V de la 4ème partie (partie réglementaire) du Code du travail

(Annexe 2 de l'arrêté du 15 février 2012 modifié - NOR : DEVP1116359A)

Destinataire

- ☒ Récépissé de DT
☐ Récépissé de DICT
☐ Récépissé de DT/DICT
conjointe

Dénomination
Complément / Service
Numéro / Voie
Code postal / Commune
Pays

DIR OUEST PGOA
TSA 54050
26 avenue de l'île Saint Martin
92894 NANTERRE CEDEX 9
France

N° consultation du téléservice : 2026031900976PZS

Référence de l'exploitant : 2612077211. 261204RDT02

N° d'affaire du déclarant : N164 PI du Launay

Personne à contacter (déclarant) : Brice Macouin

Date de réception de la déclaration : 19/03/2026

Commune principale des travaux : 22600 LOUDEAC

Adresse des travaux prévus :

Coordonnées de l'exploitant :

Raison sociale : BRETAGNE THD

Personne à contacter :

Numéro / Voie :

Lieu-dit / BP : CS 90125

Code Postal / Commune : 27091 EVREUX CEDEX 9

Tél. : +33969393212

Fax :

Éléments généraux de réponse

- ☐ Les renseignements que vous avez fournis ne nous permettent pas de vous répondre. La déclaration est à renouveler. Précisez notamment :
☐ Les réseaux/ouvrages que nous exploitons ne sont pas concernés au regard des informations fournies. Distance > à : _____ m
☒ Il y a au moins un réseau/ouvrage concerné de catégorie (voir liste des catégories au verso) : TL Autres informations :

Modification ou extension de nos réseaux / ouvrages

Modification ou extension de réseau/ouvrage envisagée dans un délai inférieur à 3 mois : _____

☐ Réalisation de modifications en cours sur notre réseau/ouvrage.

Veuillez contacter notre représentant : _____

Tél. : _____

NB : Si nous avons connaissance d'une modification du réseau/ouvrage dans le délai maximal de 3 mois à compter de la consultation du téléservice, nous vous en informerons.

Emplacement de nos réseaux / ouvrages

☒ Plans joints : Références : Echelle (1) : Date d'édition (1) : Sensible : Prof. règl. mini (1) : Matériau réseau (1) :
NB : La classe de précision A, B ou C figure dans les plans. _____ cm _____ cm

☐ Réunion sur chantier pour localisation du réseau/ouvrage : ☐ Date retenue d'un commun accord : _____ à _____
ou ☐ Prise de RDV à l'initiative du déclarant (date du dernier contact non conclusif : _____)

☐ Votre projet doit tenir compte de la servitude protégeant notre ouvrage.

☐ (cas d'un récépissé de DT) Vous devez prévoir des investigations complémentaires à notre charge (hors cas d'exemption prévus dans la réglementation) (2)

☐ Des branchements non cartographiés sont présents. Ils sont soit pourvus d'affleurants visibles et rattachés à un réseau principal souterrain identifié dans les plans joints, soit munis de dispositifs automatiques supprimant tout risque en cas d'endommagement (2)

(1) : facultatif si l'information est fournie sur le plan joint (2) pour les tronçons et branchements non cartographiés en classe A, prévoir des clauses techniques et financières particulières dans le marché

Recommandations de sécurité

Les recommandations techniques spécifiques suivantes sont à appliquer, en fonction des risques liés à l'utilisation des techniques de travaux employées :

Liaison fort trafic

Rubriques du guide technique relatives à des ouvrages ou travaux spécifiques :

Pour les exploitants de lignes électriques : si la distance d'approche a été précisée, indiquez si la mise hors tension est : ☐ possible ☐ impossible

Mesures de sécurité à mettre en œuvre : CODE 3 : si nécessité d'un complément d'information sur la localisation d e nos ouvrages, votre contact est : pdc.s. alo@orange.com

Dispositifs importants pour la sécurité :

Cas de dégradation d'un de nos ouvrages

En cas de dégradation d'un de nos ouvrages, contactez nos services au numéro de téléphone suivant : 0810300111

Pour toute anomalie susceptible de mettre en cause la sécurité au cours du déroulement du chantier, prévenir le service départemental d'incendie et de secours (par défaut le 18 ou le 112) :

Responsable du dossier

Nom : ORANGE

Désignation du service : POLE RDT/RDICT

Tél : +33 969393212

Signature de l'exploitant ou de son représentant

Nom : ORANGE

Signature :

Date : 19/03/2026 Nombre de pièces jointes, y compris les plans : 8

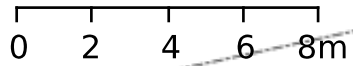


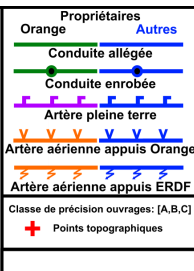
Propriétaires	
Orange	Autres
Conduite allégée	Conduite enrobée
Artère pleine terre	Artère aérienne appuis Orange
Artère aérienne appuis ERDF	
Classe de précision ouvrages : [A,B,C]	
+ Points topographiques	





LOUDEAC





LOUDEAC

271318.61 ; 6803632

A horizontal number line with tick marks at 0, 2, 4, 6, and 8m.



Propriétaires	
Orange	Autres
Conduite allégée	Conduite enrobée
Artère pleine terre	Artère aérienne appuis Orange
Artère aérienne appuis ERDF	
Classe de précision ouvrages: [A,B,C]	
+ Points topographiques	



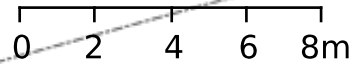
271263.28 ; 6803723.96

[B]

LOUDEAC

271281.19 ; 6803679.76

[A]

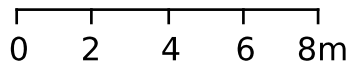


211.261204RDT02 - LOUDEAC 22600 - 2026031900976PZS

6/9



LOUDEAC





Propriétaires	
Orange	Autres
Conduite allégée	Conduite enrobée
Artère pleine terre	
Artère aérienne appuis Orange	
Artère aérienne appuis ERDF	
Classe de précision ouvrages: [A,B,C]	
+ Points topographiques	



211261204RDT02 - LOUDEAC 22600 - 2026031900976PZS

8/9

LOUDEAC

