

Département des VOSGES  
Commune de VINCEY  
Sections AK et AL du cadastre  
Aire de VINCEY  
Route Nationale 57

# PLAN TOPOGRAPHIQUE

1

Planche 1/3

Echelle 1/200



Cabinet Jean-Christophe CLERGET - EI

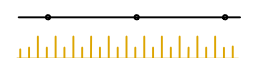
Inscrit à l'Ordre des Géomètres sous le numéro 5400  
Géomètre Expert Titulaire D.P.L.G.  
29, Immeuble de Mandelbrot  
CS 30001  
90012 BELFORT CEDEX  
Téléphone : 03.84.28.11.75  
Mail : cabinet@clerget.fr - www.clerget.fr

N° de dossier	Mois	Année	Leve	Dessiné	Vérifié
13	10/100	Novembre	2025	R.P.	E.T.

Légende:



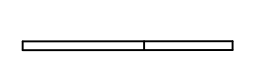
Bâtiment



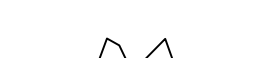
Clôture



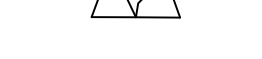
Talus




Mur grille



Trottoir



Portail



Panneau Signalisation




Arbre, Sapin




Plaque triple



Regard



Grille



Coffret EDF



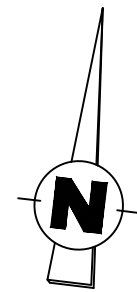
Coffret GAZ



Borne GDE



Application graphique du parcellaire cadastral



ROUTE NATIONALE 57

NDTA :  
Les coordonnées planimétriques ont été  
rattachées dans le système de projection  
CC48.

NDTA :  
Les coordonnées altimétriques ont été  
rattachées au Nivellement Général de la  
France (altitude normale).