

Récépissé de DT Récépissé de DICT

Au titre du chapitre IV du titre V du livre V (partie réglementaire) du Code de l'environnement
et de la section 12 du chapitre IV du titre III du livre V de la 4^{ème} partie (partie réglementaire) du Code du travail

(Annexe 2 de l'arrêté du 15 février 2012 modifié - NOR : DEVP1116359A)

Destinataire

Récépissé de DT
Récépissé de DICT
Récépissé de DT/DICT
conjointe

Dénomination :

Complément / Service :

Numéro / Voie :

Lieu-dit / BP :

Code Postal / Commune :

Pays :

Coordonnées de l'exploitant

Raison sociale :

Personne à contacter :

Numéro / Voie :

Lieu-dit / BP :

Code Postal / Commune :

Tél. :

Fax :

N° consultation du téléservice :

Référence de l'exploitant :

N° d'affaire du déclarant :

Personne à contacter (déclarant) :

Date de réception de la déclaration :

Commune principale des travaux :

Adresse des travaux prévus :

Éléments généraux de réponse

Les renseignements que vous avez fournis ne nous permettent pas de vous répondre. La déclaration est à renouveler. Précisez notamment :

Les réseaux/ouvrages que nous exploitons ne sont pas concernés au regard des informations fournies. Distance > à : _____ m

Il y a au moins un réseau / ouvrage concerné de catégorie (voir liste des catégories au verso) : _____. Autres informations :

Modification ou extension de nos réseaux / ouvrages

Modification ou extension de réseau/ouvrage envisagée dans un délai inférieur à 3 mois :

Réalisation de modifications en cours sur notre réseau/ouvrage.

Veuillez contacter notre représentant :

Tél. :

NB : Si nous avons connaissance d'une modification du réseau/ouvrage dans le délai maximal de 3 mois à compter de la consultation du téléservice, nous vous en informons.

Emplacement de nos réseaux / ouvrages

Plans joints :	Références :	Echelle ⁽¹⁾ :	Date d'édition ⁽¹⁾ :	Sensible :	Prof. régl. mini ⁽¹⁾ :	Matériau réseau ⁽¹⁾ :
NB : La classe de précision A, B ou C figure dans les plans.			___ / ___ / ___		___ cm	
			___ / ___ / ___		___ cm	

Réunion sur chantier pour localisation du réseau/ouvrage : Date retenue d'un commun accord : ___ / ___ / ___ à ___ h ___

ou Prise de RDV à l'initiative du déclarant (date du dernier contact non conclusif : ___ / ___ / ___)

Votre projet doit tenir compte de la servitude protégeant notre ouvrage.

(cas d'un récépissé de DT) Vous devez prévoir des investigations complémentaires à notre charge (hors cas d'exemption prévus dans la réglementation) ⁽²⁾

Des branchements non cartographiés sont présents. Ils sont soit pourvus d'affleurants visibles et rattachés à un réseau principal souterrain identifié dans les plans joints, soit munis de dispositifs automatiques supprimant tout risque en cas d'endommagement ⁽²⁾

(1) : facultatif si l'information est fournie sur le plan joint (2) : pour les tronçons et branchements non cartographiés en classe A, prévoir des clauses techniques et financières particulières dans le marché

Recommandations de sécurité

Les recommandations techniques spécifiques suivantes sont à appliquer, en fonction des risques liés à l'utilisation des techniques de travaux employées :

Rubriques du guide technique relatives à des ouvrages ou travaux spécifiques :

Pour les exploitants de lignes électriques : si la distance d'approche a été précisée, la mise hors tension est : possible impossible

Mesures de sécurité à mettre en œuvre :

Dispositifs importants pour la sécurité :

Cas de dégradation d'un de nos ouvrages

En cas de dégradation d'un de nos ouvrages, contactez nos services au numéro de téléphone suivant : _____

Pour toute anomalie susceptible de mettre en cause la sécurité au cours du déroulement du chantier, prévenir le service départemental d'incendie et de secours (par défaut le 18 ou le 112) : _____

Responsable du dossier

Nom : _____

Désignation du service : _____

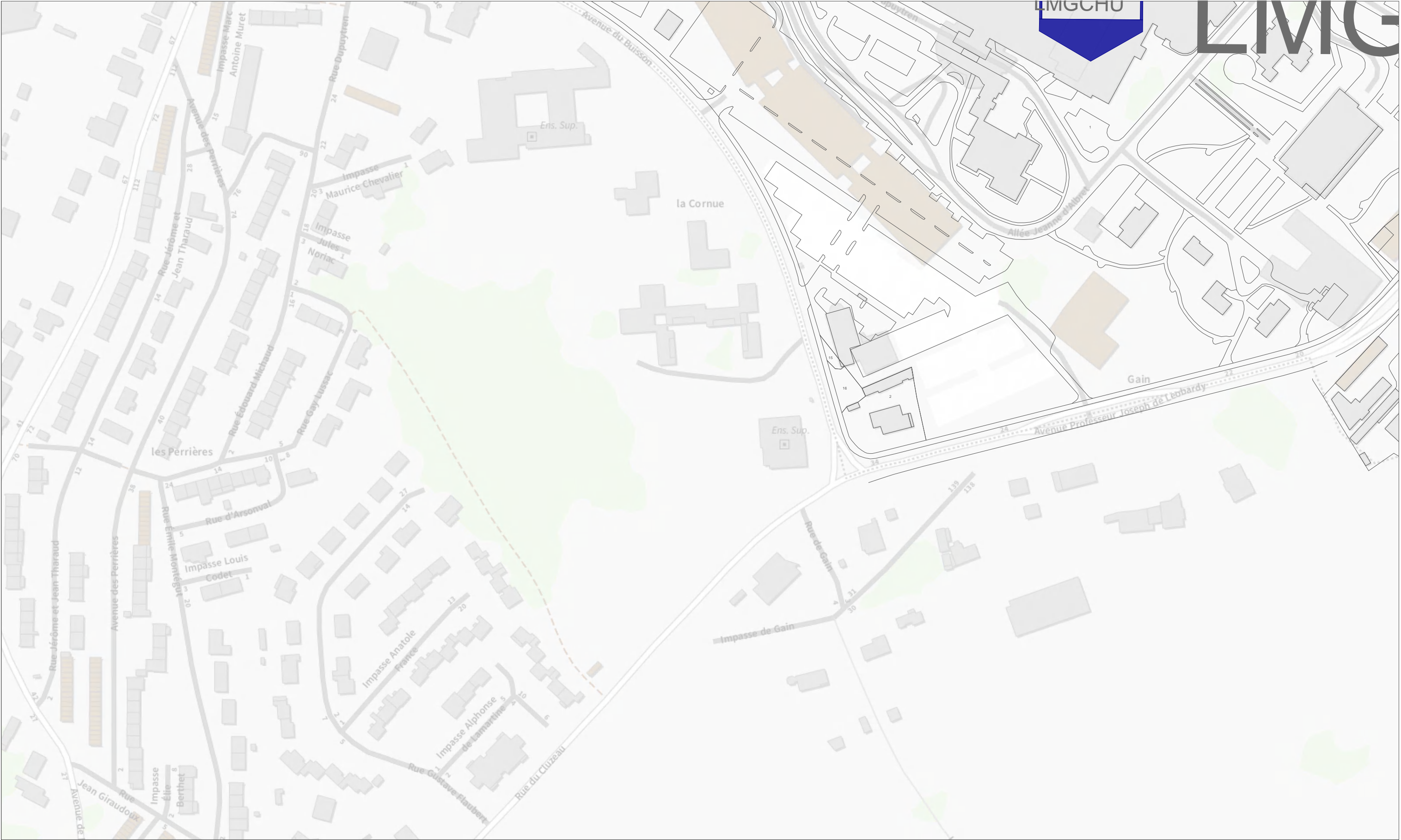
Tél. : _____


Signature de l'exploitant ou de son représentant

Nom du signataire : _____

Signature : _____

Date : ___ / ___ / ___ Nombre de pièces jointes, y compris les plans : _____









































Référence plan : 0NUM01_SO87_562400_6524640_800_480
Echelle : 1 / 2000 au Format A3
Date d'édition : 05/02/2020
Date des données : 19/09/2014
Emprise du plan : 800 m x 480 m
Coordonnées du coin bas-gauche (Lambert 93) :
x=562400 m y=6524640 m


Ces données ont été extraites à titre d'archivage et peuvent ne pas correspondre à la réalité du terrain.
Fichiers DGN "SEG" constituant ce plan :
- /UNOPTIQUE/dgn/LMG01.dgn


INTERNE GROUPE - DOCUMENT PROPRIETE DU GROUPE SFR
Ce document et les informations qu'il contient sont la propriété du groupe SFR. Il ne doit pas être utilisé à d'autres fins que celles pour laquelle il a été établi et transmis.
Il ne peut être ni reproduit ni divulgué à des tiers, en tout ou partie, sous quelque forme que ce soit, sans l'accord préalable exprès et écrit du groupe SFR.

 Amplificateur	 Télésélecteur	 Câble A0	 Câble abonné A2	 Poteau	 Fourreau	 Récepteur optique
 Répétiteur	 Step courant	 Câble A1	 Câble abonné B4	 Armure	 Antennes Fouttes	 Émetteur optique
 Point de branchement	 Colonne montante	 Câble A2+	 Câble abonné C5	 Coffret	 Antennes Adresses	 Multiplexeur
 Transition	 Mise à la terre	 Câble A3	 Câble abonné C6+	 Chambre	 Antennes Façades	 Coupleur optique
		 Câble B4	 Adrien (Câble / Prise abonné)	 Pénétration		
		 Câble C5	 Façade (Câble / Prise abonné)	 Rampe à air-souterrain		
		 Câble C6				
		 Câble C6+				

www.sfr.fr
Siège social : 1 Square Béla Bartók - 75015 Paris
Siège administratif : 12, rue Jean-Philippe Rameau - CS 80001 - 93634 La Plaine Saint-Denis CEDEX - Tél. : 01 85 06 00 00
SFR S.A. au capital de 3423265 598,40 € - RCS Paris 343 059 564 - N° de TVA intracommunautaire : FR 71 343 059 564

Ces données sont extraites à titre informatif par le service informatique SFR.
Pour toute anomalie sur le fonctionnement nominal de l'extraction, merci de
contacter DSI-THD-EXPLOITATION-SIG@SFR.COM







Référence plan : 0NUM01_S087_563000_6525000_200_120
Echelle : 1 / 500 au Format A3
Date d'édition : 06/02/2020
Date des données : 19/09/2014

Emprise du plan : 200 m x 120 m Précision du levé : Classe C
Coordonnées du coin bas-gauche (Lambert 93) :
x=563000 m y=6525000 m

Ces données ont été extraites à titre d'archivage et peuvent ne pas correspondre à la réalité du terrain.
Fichiers DGN "SEG" constituant ce plan :
- /UNOPTIQUE/dgn/LMG01.dgn



Amplificateur, Répétiteur, Point de branchement, Transition, Téléalimentation, Stop courant, Colonne montante, Mise à la terre, Câble A0, Câble A1, Câble A2, Câble A3, Câble B4, Câble C5, Câble C6, Câble C6+, Câble abonné A2, Câble abonné B4, Câble abonné C5, Câble abonné C6, Câble abonné C6+, Admex (Câble / Prise abonné), Facade (Câble / Prise abonné), Fourreau, Arrière Feuilles, Arrière Ardoises, Arrière Facades, Récepteur optique, Émetteur optique, Multiplexeur, Coupleur optique, Poteau, Armure, Coffret, Chambre, Pénétration, Ramonerie aéro-souterraine

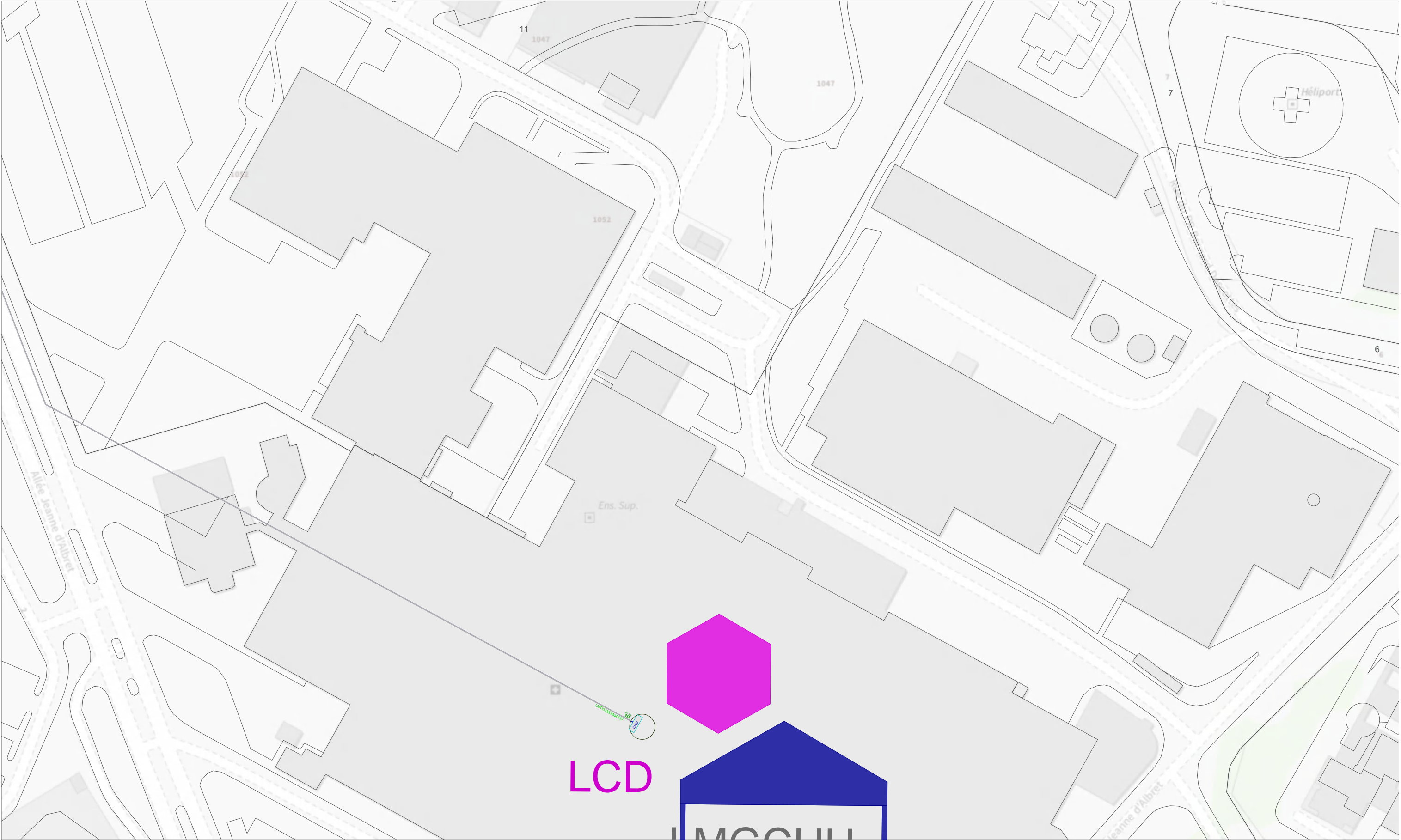


Mètres

INTERNE GROUPE - DOCUMENT PROPRIETE DU GROUPE SFR
Siège social : 1 Square Béla Bartók - 75015 Paris
Siège administratif : 12, rue Jean-Philippe Rameau - CS 80001 - 93634 La Plaine Saint-Denis CEDEX - Tél. : 01 85 06 00 00
SFR S.A. au capital de 3423265 598,40 € - RCS Paris 343 059 564 - N° de TVA intracommunautaire : FR 71 343 059 564

Pour une légende détaillée, consulter le fichier [legende_seg.pdf](#).

Ces données sont extraites à titre informatif par le service informatique SFR. Pour toute anomalie sur le fonctionnement nominal de l'extraction, merci de contacter DSI-THD-EXPLOITATION-SIG@SFR.COM



Référence plan : 0NUM01_SO87_562800_6525120_400_240
Echelle : 1 / 1000 au Format A3
Date d'édition : 05/02/2020
Date des données : 22/04/2008

Emprise du plan : 400 m x 240 m Précision du levé : Classe C
Coordonnées du coin bas-gauche (Lambert 93) :
x=562800 m y=6525120 m

10

0

10

20

30

40

50

Mètres

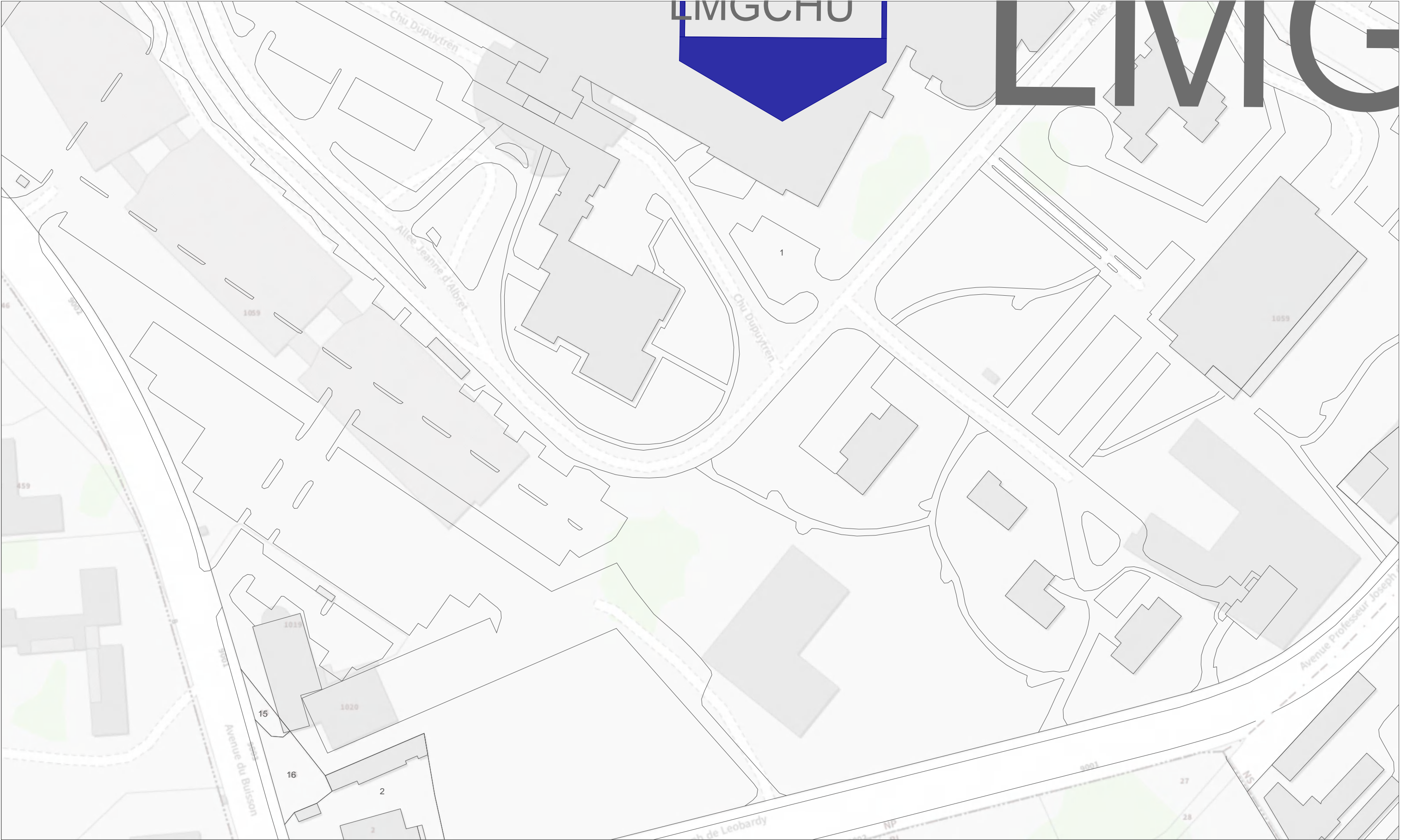
Ces données ont été extraites à titre d'archivage et peuvent ne pas correspondre à la réalité du terrain.


Fichiers DGN "SEG" constituant ce plan :
- /UNOPTIQUE/dgn/LMG01.dgn
- /UNSUDQUESTV1/dgn/transport.dgn

www.sfr.fr
Siège social : 1 Square Béla Bartók - 75015 Paris
Siège administratif : 12, rue Jean-Philippe Rameau - CS 80001 - 93634 La Plaine Saint-Denis CEDEX - Tél. : 01 85 06 00 00
SFR S.A. au capital de 3423265 598,40 € - RCS Paris 343 059 564 - N° de TVA intracommunautaire : FR 71 343 059 564

Ces données sont extraites à titre informatif par le service informatique SFR.
Pour toute anomalie sur le fonctionnement nominal de l'extraction, merci de
contacter DSI-THD-EXPLOITATION-SIG@SFR.COM

INTERNE GROUPE - DOCUMENT PROPRIETE DU GROUPE SFR
Ce document et les informations qu'il contient sont la propriété du groupe SFR. Il ne doit pas être utilisé à d'autres fins que celles pour laquelle il a été établi et transmis.
Il ne peut être ni reproduit ni divulgué à des tiers, en tout ou partie, sous quelque forme que ce soit, sans l'accord préalable exprès et écrit du groupe SFR.







Référence plan : 0NUM01_SO87_562800_6524880_400_240
Echelle : 1 / 1000 au Format A3
Date d'édition : 05/02/2020
Date des données : 19/09/2014
Emprise du plan : 400 m x 240 m
Coordonnées du coin bas-gauche (Lambert 93) :
x=562800 m y=6524880 m

Précision du levé : Classe C


Ces données ont été extraites à titre d'archivage et peuvent ne pas correspondre à la réalité du terrain.
Fichiers DGN "SEG" constituant ce plan :
- /UNOPTIQUE/dgn/LMG01.dgn




Amplificateur




Répéteur




Point de branchement




Transition




Téléalimentation




Step courant




Colonne montante




Mise à la terre




Câble A0




Câble A1




Câble A2+




Câble A2




Câble A3



Câble A4



Câble A5



Câble A6

Câble A7

Câble A8

Câble A9

Câble A10

Câble A11

Câble A12

Câble A13

Câble A14

Câble A15

Câble A16

Câble A17

Câble A18

Câble A19

Câble A20

Câble A21

Câble A22

Câble A23

Câble A24

Câble A25

Câble A26

Câble A27

Câble A28

Câble A29

Câble A30

Câble A31

Câble A32

Câble A33

Câble A34

Câble A35

Câble A36

Câble A37

Câble A38

Câble A39

Câble A40

Câble A41

Câble A42

Câble A43

Câble A44

Câble A45

Câble A46

Câble A47

Câble A48

Câble A49

Câble A50

Câble A51

Câble A52

Câble A53

Câble A54

Câble A55

Câble A56

Câble A57

Câble A58

Câble A59

Câble A60

Câble A61

Câble A62

Câble A63

Câble A64

Câble A65

Câble A66

Câble A67

Câble A68

Câble A69

Câble A70

Câble A71

Câble A72

Câble A73

Câble A74

Câble A75

Câble A76

Câble A77

Câble A78

Câble A79

Câble A80

Câble A81

Câble A82

Câble A83

Câble A84

Câble A85

Câble A86

Câble A87

Câble A88

Câble A89

Câble A90

Câble A91

Câble A92

Câble A93

Câble A94

Câble A95


Câble A96

Câble A97


Câble A98

Câble A99


Câble A100




Câble abonné A2




Câble abonné B4




Câble abonné C5




Câble abonné C6




Câble abonné C7



Câble abonné C8



Câble abonné C9



Câble abonné C10

Câble abonné C11

Câble abonné C12

Câble abonné C13

Câble abonné C14

Câble abonné C15

Câble abonné C16

Câble abonné C17

Câble abonné C18

Câble abonné C19

Câble abonné C20

Câble abonné C21

Câble abonné C22

Câble abonné C23

Câble abonné C24

Câble abonné C25

Câble abonné C26

Câble abonné C27

Câble abonné C28

Câble abonné C29

Câble abonné C30

Câble abonné C31

Câble abonné C32

Câble abonné C33

Câble abonné C34

Câble abonné C35

Câble abonné C36

Câble abonné C37

Câble abonné C38

Câble abonné C39

Câble abonné C40

Câble abonné C41

Câble abonné C42

Câble abonné C43

Câble abonné C44

Câble abonné C45

Câble abonné C46

Câble abonné C47

Câble abonné C48

Câble abonné C49

Câble abonné C50

Câble abonné C51

Câble abonné C52

Câble abonné C53

Câble abonné C54

Câble abonné C55

Câble abonné C56

Câble abonné C57

Câble abonné C58

Câble abonné C59

Câble abonné C60

Câble abonné C61

Câble abonné C62

Câble abonné C63

Câble abonné C64

Câble abonné C65

Câble abonné C66

Câble abonné C67

Câble abonné C68

Câble abonné C69

Câble abonné C70

Câble abonné C71

Câble abonné C72

Câble abonné C73

Câble abonné C74

Câble abonné C75

Câble abonné C76

Câble abonné C77

Câble abonné C78

Câble abonné C79

Câble abonné C80

Câble abonné C81

Câble abonné C82

Câble abonné C83

Câble abonné C84

Câble abonné C85

Câble abonné C86

Câble abonné C87

Câble abonné C88

Câble abonné C89

Câble abonné C90

Câble abonné C91

Câble abonné C92

Câble abonné C93

Câble abonné C94

Câble abonné C95

Câble abonné C96

Câble abonné C97



Référence plan : 0NUM01_SO87_562800_6525000_200_120
Echelle : 1 / 500 au Format A3
Date d'édition : 05/02/2020
Date des données : 19/09/2014

Emprise du plan : 200 m x 120 m Précision du levé : Classe C
Coordonnées du coin bas-gauche (Lambert 93) :
x=562800 m y=6525000 m

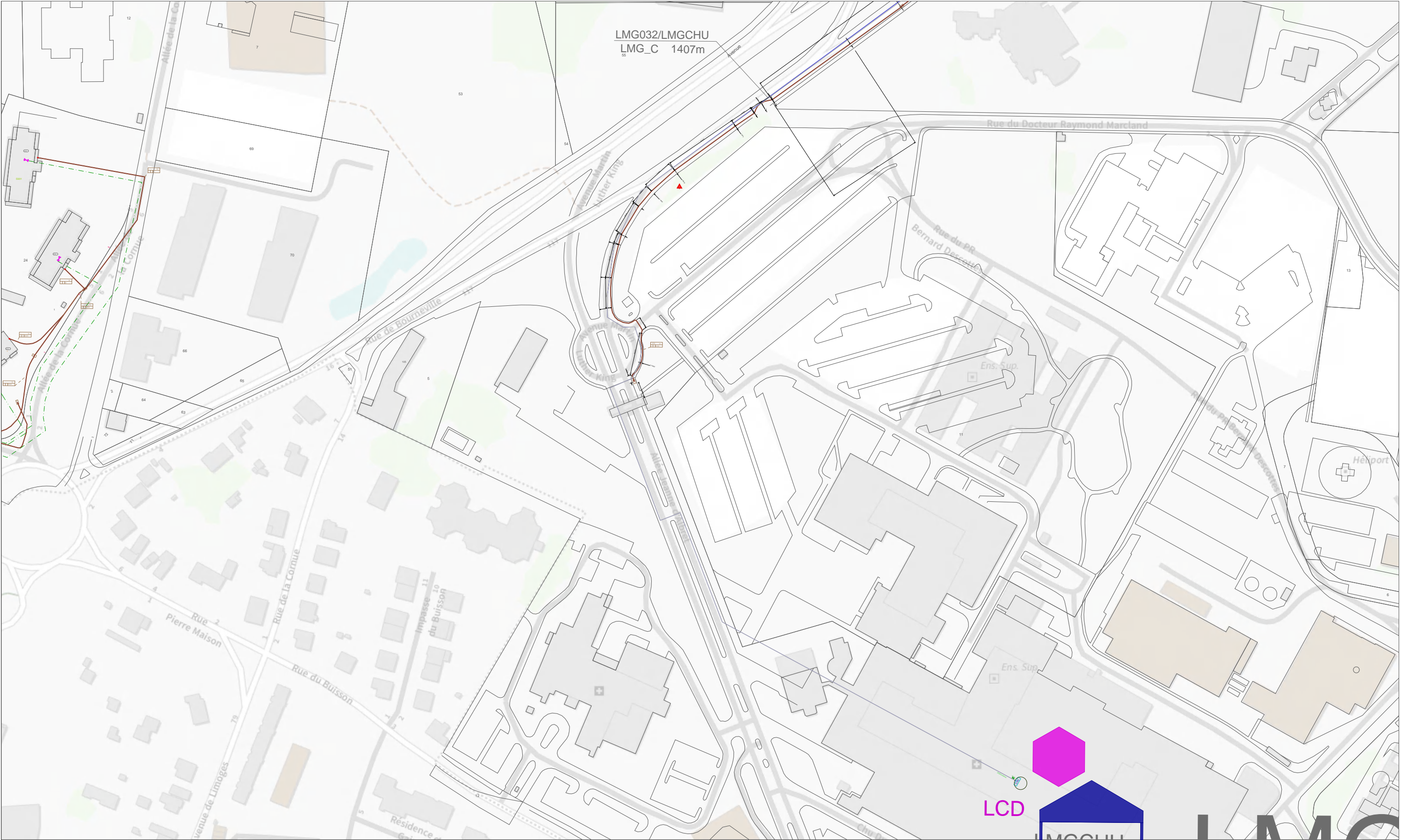
Ces données ont été extraites à titre d'archivage et peuvent ne pas correspondre à la réalité du terrain.
Fichiers DGN "SEG" constituant ce plan :
- /UNOPTIQUE/dgn/LMG01.dgn

www.sfr.fr
Siège social : 1 Square Béla Bartók - 75015 Paris
Siège administratif : 12, rue Jean-Philippe Rameau - CS 80001 - 93634 La Plaine Saint-Denis CEDEX - Tél. : 01 85 06 00 00
SFR S.A. au capital de 3423265 598,40 € - RCS Paris 343 059 564 - N° de TVA intracommunautaire : FR 71 343 059 564

Ces données sont extraites à titre informatif par le service informatique SFR.
Pour toute anomalie sur le fonctionnement nominal de l'extraction, merci de
contacter DSI-THD-EXPLOITATION-SIG@SFR.COM

INTERNE GROUPE - DOCUMENT PROPRIETE DU GROUPE SFR
Ce document et les informations qu'il contient sont la propriété du groupe SFR. Il ne doit pas être utilisé à d'autres fins que celles pour laquelle il a été établi et transmis.
Il ne peut être ni reproduit ni divulgué à des tiers, en tout ou partie, sous quelque forme que ce soit, sans l'accord préalable exprès et écrit du groupe SFR.

Pour une légende détaillée, consulter le fichier [legende_seg.pdf](#).



Référence plan : 0NUM01_SO87_562400_6525120_800_480
Echelle : 1 / 2000 au Format A3
Date d'édition : 05/02/2020
Date des données : 22/04/2008
Emprise du plan : 800 m x 480 m
Coordonnées du coin bas-gauche (Lambert 93) :
x=562400 m y=6525120 m

Précision du levé : Classe C

Ces données ont été extraites à titre d'archivage et peuvent ne pas correspondre à la réalité du terrain.

Fichiers DGN "SEG" constituant ce plan :

- /UNSUDQUESTV1/dgn/transport.dgn
- /UNSUDQUESTV1/dgn/LMG5502.dgn
- /UNOPTIQUE/dgn/LMG01.dgn
- /UNSUDQUESTV1/dgn/LMG3201.dgn


www.sfr.fr
Siège social : 1 Square Béla Bartók - 75015 Paris
Siège administratif : 12, rue Jean-Philippe Rameau - CS 80001 - 93634 La Plaine Saint-Denis CEDEX - Tél. : 01 85 06 00 00
SFR S.A. au capital de 3423265 598,40 € - RCS Paris 343 059 564 - N° de TVA intracommunautaire : FR 71 343 059 564

Ces données sont extraites à titre informatif par le service informatique SFR.
Pour toute anomalie sur le fonctionnement nominal de l'extraction, merci de
contacter DSI-THD-EXPLOITATION-SIG@SFR.COM

INTERNE GROUPE - DOCUMENT PROPRIETE DU GROUPE SFR
Ce document et les informations qu'il contient sont la propriété du groupe SFR. Il ne doit pas être utilisé à d'autres fins que celles pour laquelle il a été établi et transmis.
Il ne peut être ni reproduit ni divulgué à des tiers, en tout ou partie, sous quelque forme que ce soit, sans l'accord préalable exprès et écrit du groupe SFR.

Pour une légende détaillée, consulter le fichier legende_seg.pdf.








































Référence plan : 0NUM01_SO87_562800_6525120_200_120
Echelle : 1 / 500 au Format A3
Date d'édition : 05/02/2020
Date des données : 22/04/2008
Emprise du plan : 200 m x 120 m
Coordonnées du coin bas-gauche (Lambert 93) :
x=562800 m y=6525120 m

Précision du levé : Classe C

Ces données ont été extraites à titre d'archivage et peuvent ne pas correspondre à la réalité du terrain.

Fichiers DGN "SEG" constituant ce plan :
- /UNSUDQUESTV1/dgn/transport.dgn
- /UNOPTIQUE/dgn/LMG01.dgn

	Amplificateur		Téléalimentation		Câble A0		Câble abonné A2		Poteau		Fourreau		Récepteur optique
	Répartiteur		Stop courant		Câble A1		Câble abonné B4		Armoire		Antennes Fouttes		Émetteur optique
	Point de branchement		Colonne montante		Câble A2+		Câble abonné C5		Coffret		Antennes Antennes		Multiplexeur
	Transition		Mise à la terre		Câble A2		Câble abonné C6		Chambre		Antennes Façades		Coupleur optique
					Câble A3		Adrien (Câble / Prise abonné)						
					Câble B4		Façade (Câble / Prise abonné)						
					Câble C5								
					Câble C6								
					Câble C6+								

www.sfr.fr
Siège social : 1 Square Béla Bartók - 75015 Paris
Siège administratif : 12, rue Jean-Philippe Rameau - CS 80001 - 93634 La Plaine Saint-Denis CEDEX - Tél. : 01 85 06 00 00
SFR S.A. au capital de 3423265 598,40 € - RCS Paris 343 059 564 - N° de TVA intracommunautaire : FR 71 343 059 564

Ces données sont extraites à titre informatif par le service informatique SFR.
Pour toute anomalie sur le fonctionnement nominal de l'extraction, merci de
contacter DSI-THD-EXPLOITATION-SIG@SFR.COM

Pour une légende détaillée, consulter le fichier legende_seg.pdf.