DELEGANT du SERVICE PUBLIC
SYNDICAT MIXTE
dorsal haut débit en limousin

DELEGATAIRE de SERVICE PUBLIC
MAITRE D'OUVRAGE DELEGUE
axione
24 r Atlantis, Parc ESTER, Bât. Boréal
87069 LIMOGES
Tél. 33(0)5.40.16.12.20
Fax 33(0)5.55.35.32.59

ENTREPRENEUR
MAITRE D'OEUVRE
etde RÉSEAUX
Rue Louis Armand
87350 PANAZOL
Tél. 33(0)5.55.75.47.33
Fax 33(0)5.55.70.20.99

INGENIERIE D'EXECUTION
ETA
5 Rue du Lt. Mounier
22190 PLERIN
Tél. 33(0)2.96.74.56.15
Fax 33(0)2.96.74.47.01

Réseau Haut Débit de la Région du Limousin

Département de la Haute Vienne

T024 : RFF PN–234 – URAD Isle – RFF PN 64 Courrières

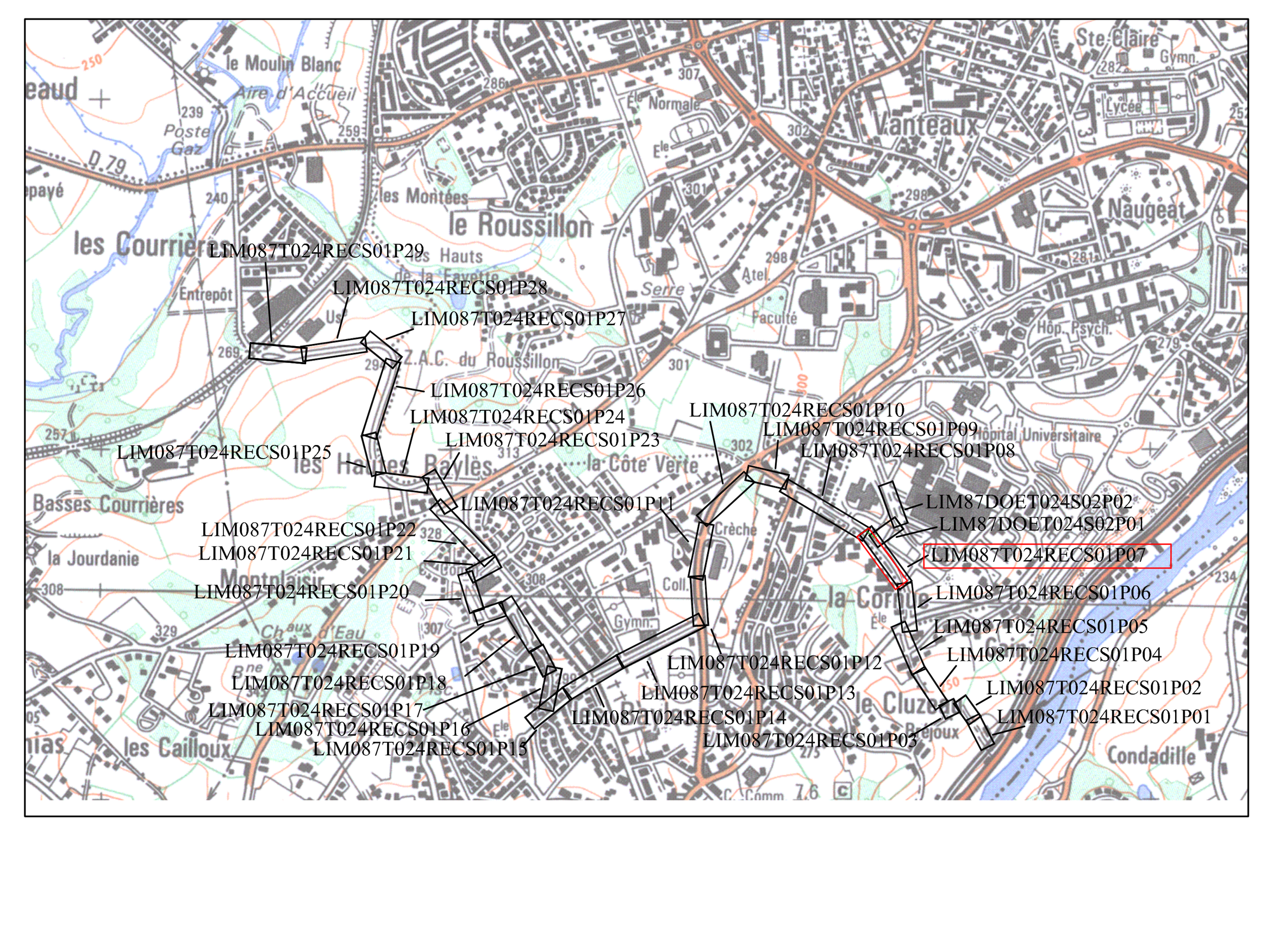

Indice	Modifications	Date	Réalisé	Vérifié
1	Version Finale	17/01/2007	ETA	ETDE
0	Création du plan	15/11/2006	ETA	ETDE

Réf.Ingenierie: LIM87_T024_S01_REC2_P07_070117	Echelle	Statut	Plan
LIM87_T024_S01_REC2_P07_070117.dwg	1/200	REC	07/29

LEGENDE

ELEMENTS DU RESEAU

- Chambre K2C
- Chambre L3T
- Chambre L2T
- Infrastructure Existante
- Infrastructure Axione
- Manchons
- Symbole Site Pylone

RESEAUX AUTRES

- AEP — Eau potable
- EU — Eau usée - pluviale - unitaire
- P — Pipeline
- BT — Energie basse tension
- HT — Energie moyenne et haute tension
- TL — Téléphone
- TV — Télédistribution
- FO — Fibre Optique existante (autres opérateurs)
- GAZ — Gaz basse et moyenne pression
- GAZ HP — Gaz haute pression
- o — Cables divers (signalisation)

L'implantation des réseaux de concessionnaires n'est reportée sur les plans qu'à titre purement indicatif, ces informations sont donc transmises sous toutes réserves.
A la réalisation des travaux, l'entreprise devra consulter les différents services concernés (DICT), procéder à des sondages et adapter la position de la tranchée
Toute omission ou indication qui s'avérerait erronée ne saurait en aucun cas engager la responsabilité du bureau d'étude E.T.A.

Agencement des Foureaux

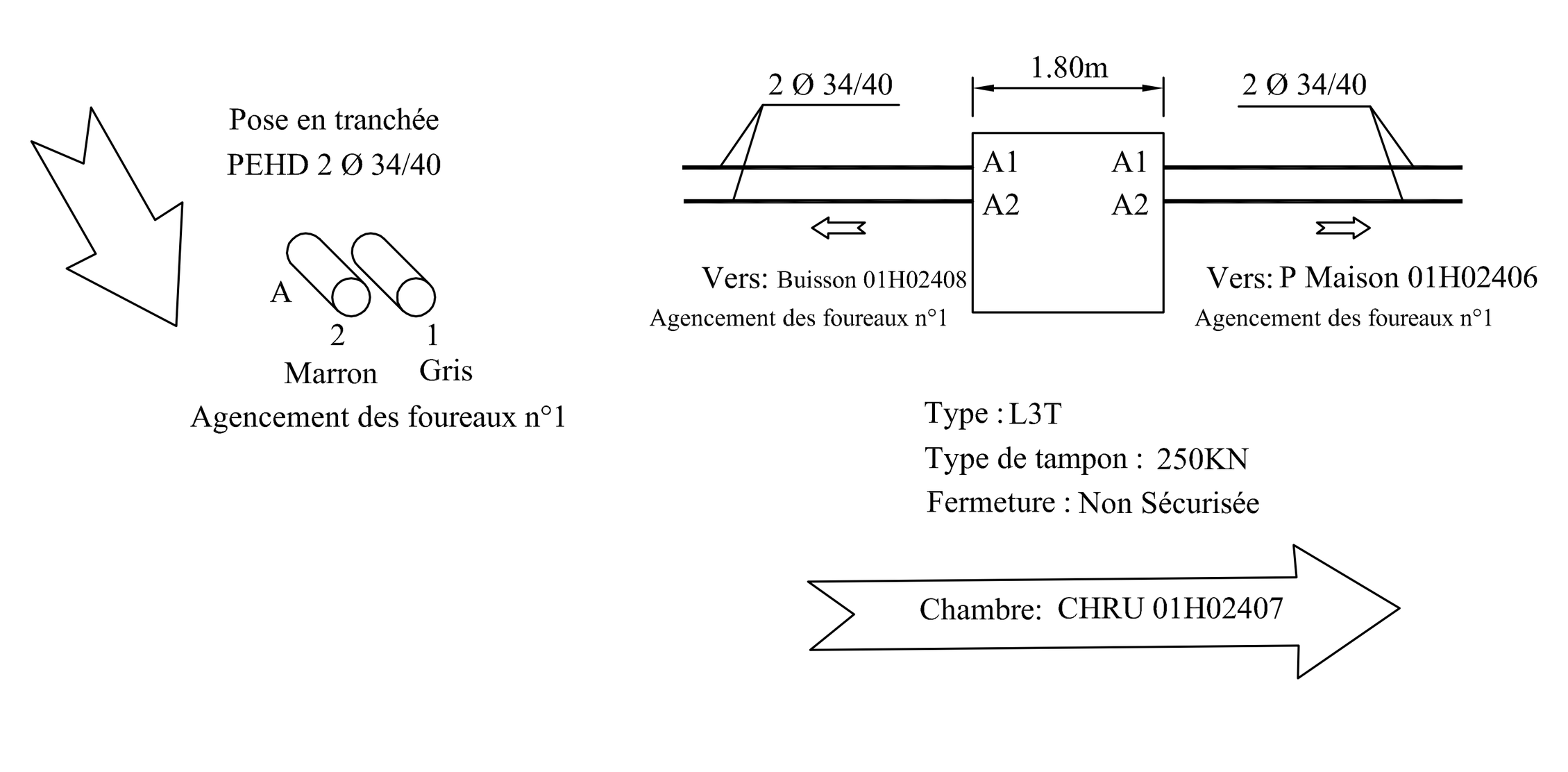

Type : L3T
Type de tampon : 250KN
Fermeture : Non Sécurisée

Chambre: CHRU 01H02407

COUPES DE TRANCHEE

Coupe TRA ED
Pose traditionnelle sous chaussée enrobés traffic dense

Coupe TRA T
Pose traditionnelle sous trottoir

Coupe TRA TN
Pose traditionnelle en terrain naturel

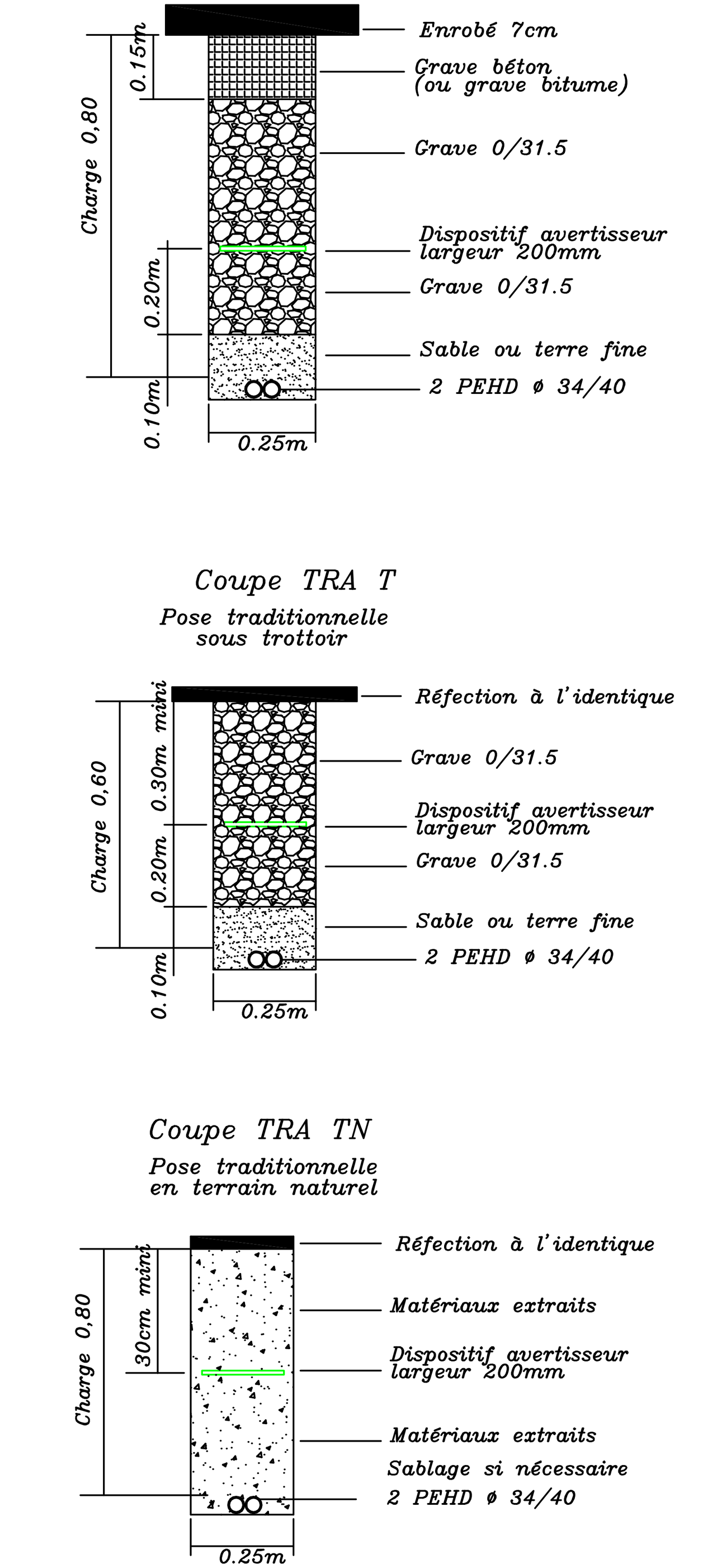

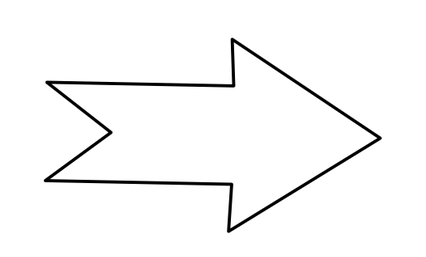

Sens du tronçon

Commune	Limoges	Limoges	Limoges	Limoges	Limoges
Adresse	Rue du Buisson	Rue du Buisson	Rue du Buisson	Rue du Buisson	Rue du Buisson
Type de pose	Tradi Trottoir–coupe TRA T	Tradi sous chaussée–coupe TRA ED	Tradi sous Trottoir–coupe TRA T	Tradi trottoir–coupe TRA T	Tradi en terrain naturel–coupe TRA TN
Infra / long.	2 PEHD 34/40 112 ml	2 PEHD 34/40 17 ml	2 PEHD 34/40 24 ml	2 PEHD 34/40 2 ml	2 PEHD 34/40 7 ml
Gestionnaire	commune	commune	commune	commune	commune

Commune	Limoges
Adresse	Rue du Buisson
Type de pose	Infrastructure existante
Infra / long.	3 PEHD 16/20 dans 1 TPC ø90 34 ml
Gestionnaire	commune

De site Buisson-01H02408 vers site CHRU-01H02407 255m

CHRU
L3T – 01H02407
X=514216.35
Y=90741.91

9m

Dupuytren
L2T Existante
X=514216.60
Y=90748.05

De site Dupuytren vers site Dupuytren 2 91m