DELEGANT du SERVICE PUBLIC
SYNDICAT MIXTE

DELEGATAIRE de SERVICE PUBLIC
MAITRE D'OUVRAGE DELEGUE

ENTREPRENEUR
MAITRE D'OEUVRE

INGENIERIE D'EXECUTION

24 r Atlantis, Parc ESTER, Bât. Boréal
87069 LIMOGES
Tél. 33(0)5.40.16.12.20
Fax 33(0)5.55.35.32.59

Rue Louis Armand
87350 PANAZOL
Tél. 33(0)5.55.75.47.33
Fax 33(0)5.55.70.20.99

5 Rue du Lt. Mounier
22190 PLERIN
Tél. 33(0)2.96.74.56.15
Fax 33(0)2.96.74.47.01

Réseau Haut Débit de la Région du Limousin

Département de la Haute Vienne

T024 : RFF PN-234 – URAD Isle – RFF Courrières

Indice	Modifications	Date	Réalisé	Vérifié
1	Version Finale	17/01/2007	ETA	ETDE
0	Création du plan	15/11/2006	ETA	ETDE

Réf.Ingenierie: LIM87_T024_S01_REC2_P06_070117	Echelle	Statut	Plan
LIM87_T024_S01_REC2_P06_070117.dwg	1/200	REC	06/29

LEGENDE

ELEMENTS DU RESEAU

- Chambre K2C
- Chambre L3T
- Chambre L2T
- Infrastructure Existante
- Infrastructure Axione
- Manchons
- Symbole Site Pylone

RESEAUX AUTRES

- AEP — Eau potable
- EU — Eau usée - pluviale - unitaire
- P — Pipeline
- BT — Energie basse tension
- HT — Energie moyenne et haute tension
- TL — Téléphone
- TV — Télédistribution
- FO — Fibre Optique existante (autres opérateurs)
- GAZ — Gaz basse et moyenne pression
- GAZ HP — Gaz haute pression
- o — Cables divers (signalisation)

L'implantation des réseaux de concessionnaires n'est reportée sur les plans qu'à titre purement indicatif, ces informations sont donc transmises sous toutes réserves.
A la réalisation des travaux, l'entreprise devra consulter les différents services concernés (DICT), procéder à des sondages et adapter la position de la tranchée
Toute omission ou indication qui s'avérerait erronée ne saurait en aucun cas engager la responsabilité du bureau d'étude E.T.A.

Agencement des Foureaux

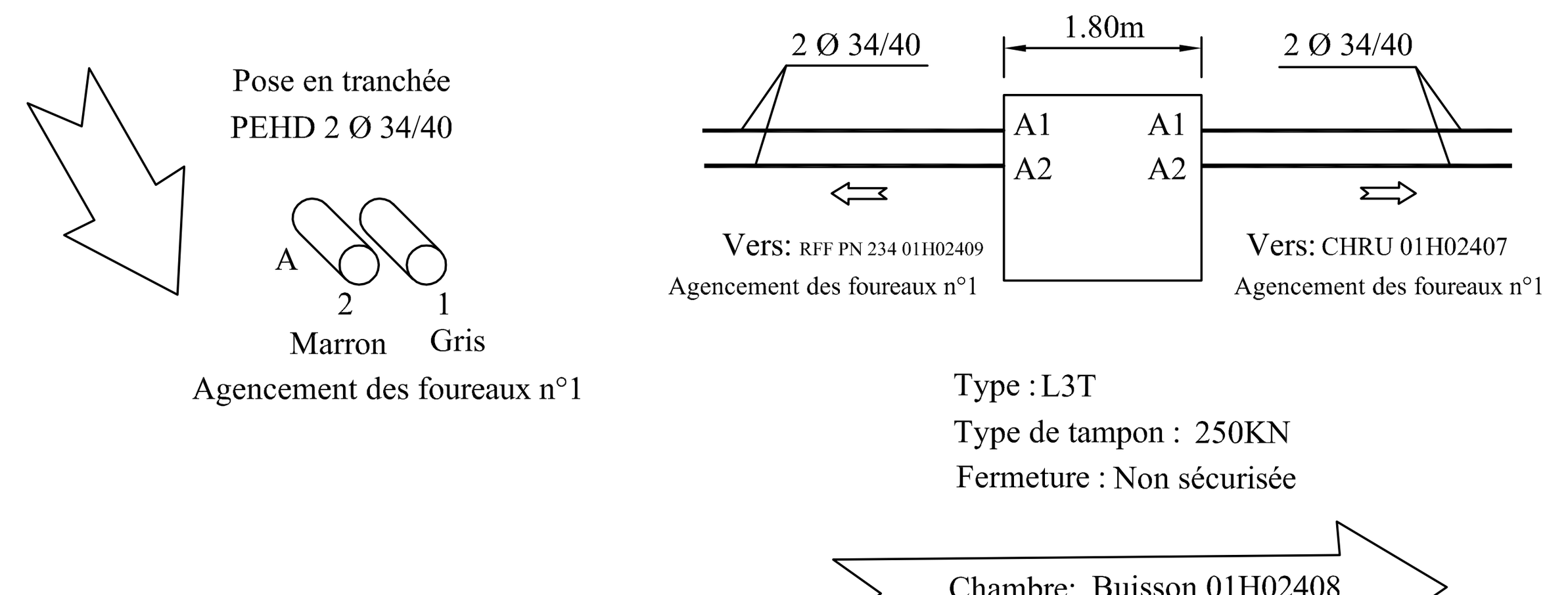

Type : L3T
Type de tampon : 250KN
Fermeture : Non sécurisée

Chambre: Buisson 01H02408

COUPES DE TRANCHEE

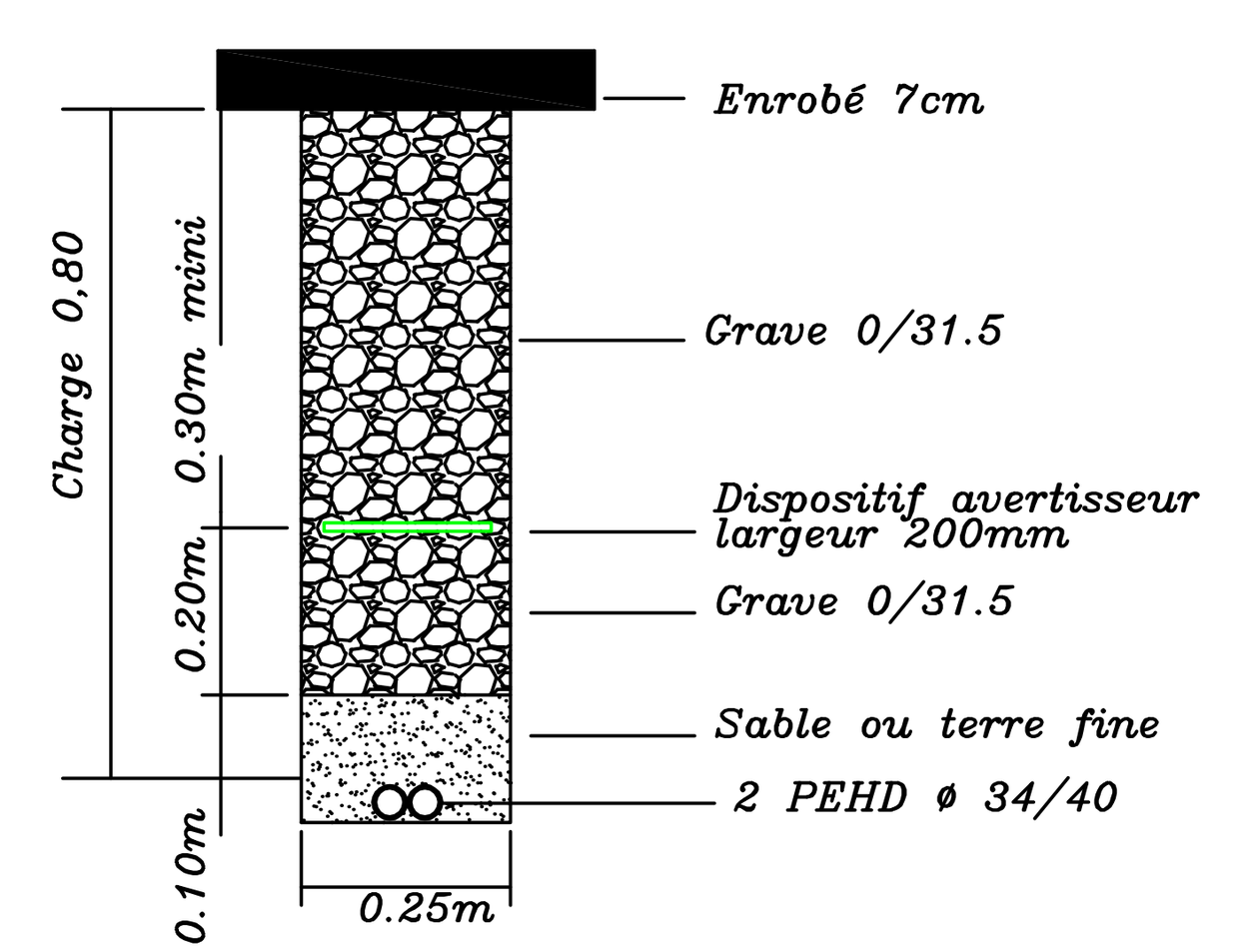

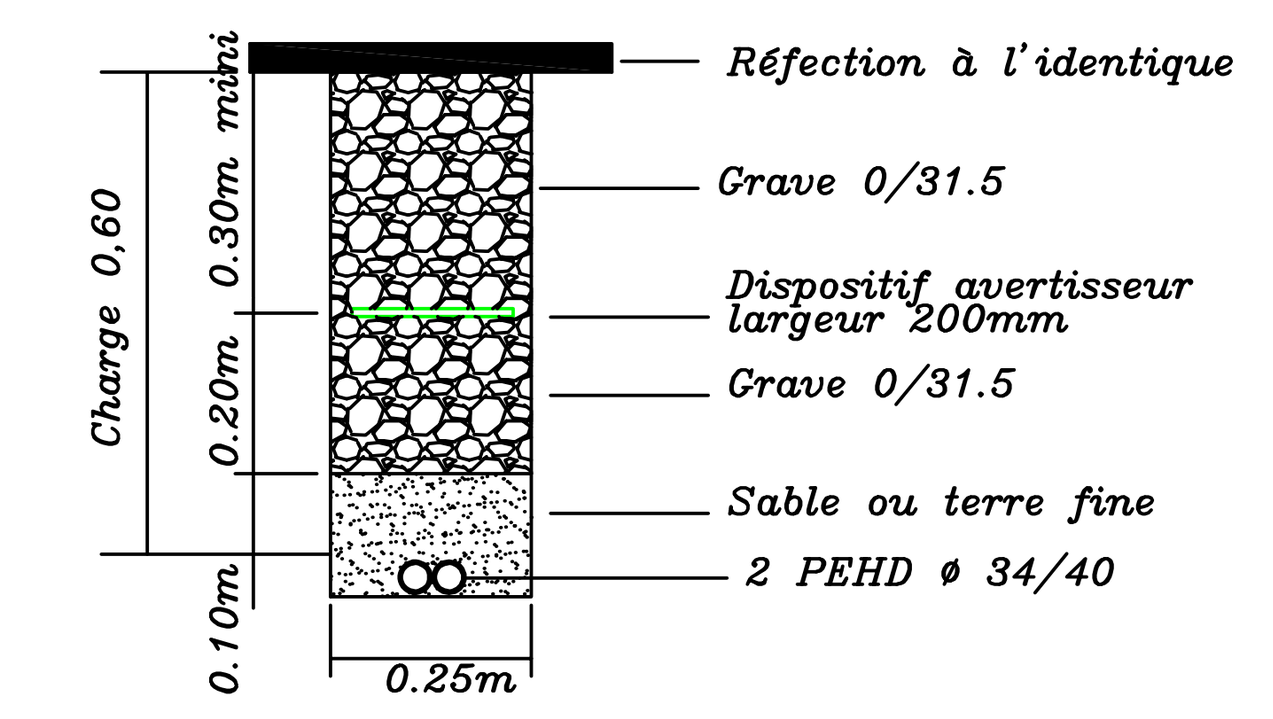

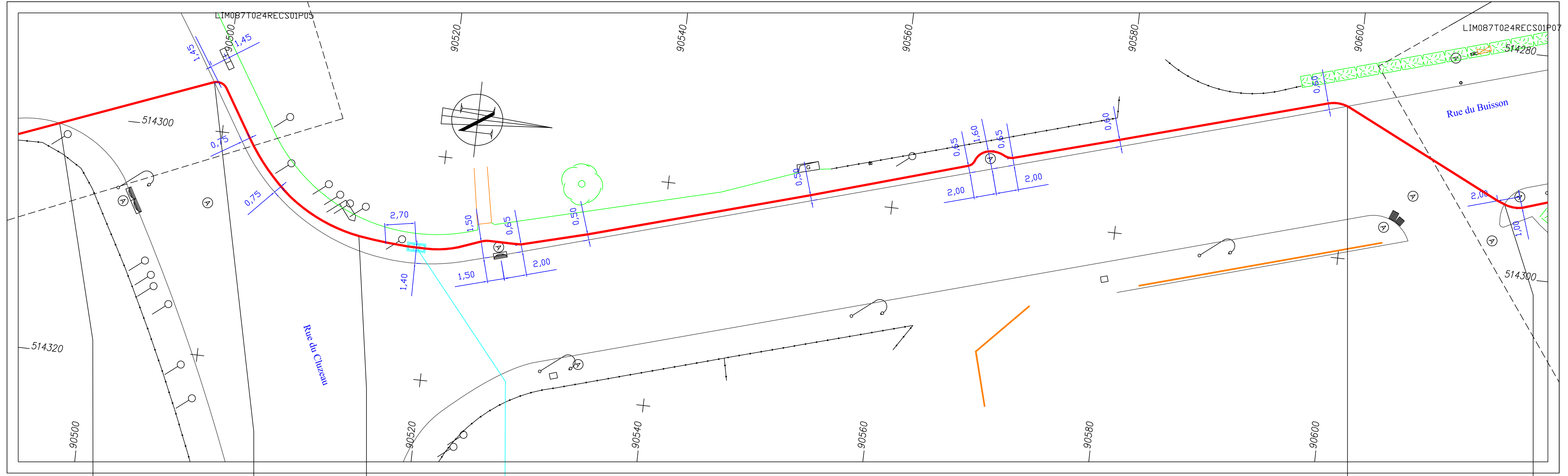

Commune	Isle	Isle	Limoges	Limoges	Isle
Adresse	Rue du Cluzeau	Rue du Cluzeau	Rue du Buisson	Rue du Buisson	Rue du Buisson
Type de pose	Tradi sous chaussée-coupe TRA EF	Tradi sous Trottoir-coupe TRA T	Tradi sous Trottoir-coupe TRA T	Tradi sous Trottoir-coupe TRA T	Tradi sous chaussée-coupe TRA ED
Infra / long.	2 PEHD 34/40 15 ml	2 PEHD 34/40 20 ml	2 PEHD 34/40 6 ml	2 PEHD 34/40 85 ml	2 PEHD 34/40 17 ml
Gestionnaire	commune	commune	commune	commune	commune

477m — 492m — 512m — 518m — 603m — 620m

De site RFF PN234-01H02409 vers site Buisson-01H02408 515m

Buisson
L3T – 01H02408
X=514308.28
Y=90518.33

De site Buisson-01H02408 vers site CHRU-01H02407 255m

Sens du tronçon