

Récépissé de DT
Récépissé de DICT

Au titre du chapitre IV du titre V du livre V (partie réglementaire) du Code de l'environnement
et de la section 12 du chapitre IV du titre III du livre V de la 4ème partie (partie réglementaire) du Code du travail

(Annexe 2 de l'arrêté du 15 février 2012 modifié - NOR : DEVP1116359A)

Destinataire

- ☒ Récépissé de DT
☐ Récépissé de DICT
☐ Récépissé de DT/DICT conjointe

Dénomination
Numéro / Voie
Code postal / Commune
Pays

A3 PAYSAGE
330 rue Joséphine PENCALET
29200 Brest
France

N° consultation du téléservice : 2023101901674D57

Référence de l'exploitant : 2342066812. 234201RDT02

N° d'affaire du déclarant : EPHAD St RENAN

Personne à contacter (déclarant) : GAETAN Chouin

Date de réception de la déclaration : 19/10/2023

Commune principale des travaux : 29290 ST RENAN

Adresse des travaux prévus : 17 Rue de Brest

Coordonnées de l'exploitant :

Raison sociale : GRDF - Direction Réseaux Centre-Ouest

Personne à contacter : MEYER Christine

Numéro / Voie : 363 BD MARCEL PAUL

Lieu-dit / BP :

Code Postal / Commune : 44804 ST HERBLAIN

Tél. : +33810300360

Fax :

Éléments généraux de réponse

- ☐ Les renseignements que vous avez fournis ne nous permettent pas de vous répondre. La déclaration est à renouveler. Précisez notamment :
☐ Les réseaux/ouvrages que nous exploitons ne sont pas concernés au regard des informations fournies. Distance > à : _____ m
☒ Il y a au moins un réseau/ouvrage concerné (voir liste jointe) de catégorie : GA (voir liste des catégories au verso)

Modification ou extension de nos réseaux / ouvrages

Modification ou extension de réseau/ouvrage envisagée dans un délai inférieur à 3 mois : Projet GAZ RE7-2201747

☒ Réalisation de modifications en cours sur notre réseau/ouvrage.

Veuillez contacter notre représentant : AGENCE C2T - DR CENTRE-OUEST

Tél. : +33 810300360

NB : Si nous avons connaissance d'une modification du réseau/ouvrage dans le délai maximal de 3 mois à compter de la consultation du téléservice, nous vous en informerons.

Emplacement de nos réseaux / ouvrages

☒ Plans joints : Références : 1 Plan A4 Echelle (1) : de situation Date d'édition (1) : Voir plan Sensible : ☒ Prof. règl. mini (1) : _____ cm Matériau réseau (1) :
NB : La classe de précision A, B ou C figure dans les plans. 20 Plans A3 1/200 Voir plan ☒ _____ cm

☐ Réunion sur chantier pour localisation du réseau/ouvrage : ☐ Date retenue d'un commun accord : _____ à _____
ou ☐ Prise de RDV à l'initiative du déclarant (date du dernier contact non conclusif : _____)

☐ Votre projet doit tenir compte de la servitude protégeant notre ouvrage.

☒ (cas d'un récépissé de DT) Vous devez prévoir des investigations complémentaires à notre charge (hors cas d'exemption prévus dans la réglementation) (2)

☒ Des branchements non cartographiés sont présents. Ils sont soit pourvus d'affleurants visibles et rattachés à un réseau principal souterrain identifié dans les plans joints, soit munis de dispositifs automatiques supprimant tout risque en cas d'endommagement (2)

(1) : facultatif si l'information est fournie sur le plan joint (2) pour les tronçons et branchements non cartographiés en classe A, prévoir des clauses techniques et financières particulières dans le marché

Recommandations de sécurité

Les recommandations techniques générales en fonction des réseaux et des techniques de travaux prévues sont consultables sur www.reseaux-et-canalisation.gouv.fr

Les recommandations techniques spécifiques suivantes sont à appliquer, en fonction des risques liés à l'utilisation des techniques de travaux employées :

**CELLES-CI SONT DÉTAILLÉES DANS LES PAGES SUIVANT CE RÉCÉPISSE DANS CATEGORIES PLANS ET OUVRAGES GRDF
, VOS TECHNIQUES DE TRAVAUX ET RECOMMANDATIONS DE L'EXPLOITANT**

Rubriques du guide technique relatives à des ouvrages ou travaux spécifiques : §3. 4; chapitres 4 et 5; Fiches Techniques

Pour les exploitants de lignes électriques : si la distance d'approche a été précisée, indiquez si la mise hors tension est : ☐ possible ☐ impossible

Mesures de sécurité à mettre en œuvre : _____

Dispositifs importants pour la sécurité : Voir la localisation sur le plan joint

Cas de dégradation d'un de nos ouvrages

En cas de dégradation d'un de nos ouvrages, contactez nos services au numéro de téléphone suivant : 0247857444

Pour toute anomalie susceptible de mettre en cause la sécurité au cours du déroulement du chantier, prévenir le service départemental d'incendie et de secours (par défaut le 18 ou le 112) : SDIS du Finistère 0298103150

Responsable du dossier

Nom : MEYER Christine

Désignation du service : AGENCE C2T- DR CENTRE-OUEST

Tél : +33 810300360

Signature de l'exploitant ou de son représentant

Nom : MEYER Christine

Signature :

Date : 24/10/2023 Nombre de pièces jointes, y compris les plans : 4

Avertissement relatif à l'amélioration de la cartographie des réseaux dans l'emprise de vos travaux (conformément à l'annexe 6 de l'arrêté du 15/2/2012 modifié, ou annexe K du fascicule 3))

Les plans ci-joints des réseaux que nous exploitons comportent, dans l'emprise des travaux prévus, un ou plusieurs tronçons non conformes aux dispositions du 6° du I de l'article 7 de l'arrêté du 15 février 2012 modifié. (voir le plan et sa légende).

En application du 2° de l'article 7-1 de ce même arrêté, si l'emprise des travaux prévus affectant le sol (terrassement, enfoncement, forage, décapage, compactage ...) dépasse 100 m², vous devez en tant que responsable de projet procéder en phase projet à des investigations complémentaires à **notre charge pour tenter de porter à la classe A les tronçons qui n'y sont pas, branchements inclus.**

Elles sont limitées à la zone de travaux impactant le sol (ZTIS) augmentée de 2 m de part et d'autre de celle-ci. (GRDF porte des recommandations pour traiter entièrement les branchements croisés dans ce cadre en page suivante).

Leurs résultats doivent nous être transmis à l'adresse électronique suivante :

grdf@retours-ic.protys.fr sous la forme définie à l'article 15 de l'arrêté cité.

Vous voudrez bien joindre au résultat des investigations complémentaires la facture à notre charge, établie au prorata de la longueur des ouvrages détectés dont nous sommes exploitant initialement non rangés dans la classe A, branchements inclus. La longueur des ouvrages à reporter dans la facture est celle mentionnée dans le compte rendu d'investigations complémentaires du prestataire certifié.

Nous vous rappelons que les investigations complémentaires doivent :

- **consister en des mesures indirectes** de géolocalisation sans fouille (sauf raison de faisabilité ou de sécurité) et que dans les cas courants, lorsque les IC sont techniquement inefficaces (densité d'ouvrages) la détection du tronçon est déclarée infructueuse et des OL ou l'application de Clauses Techniques et Financières sont à prévoir. (cf. fascicule 1 du guide d'application de la réglementation)
- **être réalisées par un prestataire certifié, facturées à des prix non abusifs** (sauf à en motiver le montant)
- **faire l'objet d'un compte rendu** mentionnant la longueur totale des ouvrages non rangés dans la classe de précision A, branchements inclus, sur laquelle ont porté les investigations. Modèle de tableau p39 du fascicule 1, guide d'application de la réglementation.

Nous vous remercions également de joindre à la facture des investigations complémentaires le **tableau type de répartition des coûts des investigations complémentaires** (page 39 du fascicule 1) en y apposant la mention « **certifié conforme** ».

Modalités d'envoi des résultats. Votre mail adressé à l'adresse ci-dessus, doit comporter :

- comme **première valeur** dans l'objet de votre mail, le numéro de consultation complet de la DT déclaration initiale (soit **16 caractères pour une DT**).
- une pièce jointe dont **au moins une pièce jointe n'est pas en pdf** (résultat des relevés)
- l'identification **de l'exploitant concerné** par les résultats d'IC

- GRDF se réserve le droit de rejeter tout ou partie des investigations complémentaires (informations cartographiques et sommes refacturées) qui ne respecteront pas ces principes.

Pour une meilleure prise en compte de vos investigations complémentaires, merci de :

- ✓ Ne pas détecter un ouvrage identifié précédemment en Détection Infructueuse (DI)

Représentation dans le plan d'une détection infructueuse :



DI DI DI DI
MPB Ac 42 CLASSE B::1975
ID ID ID ID

OU



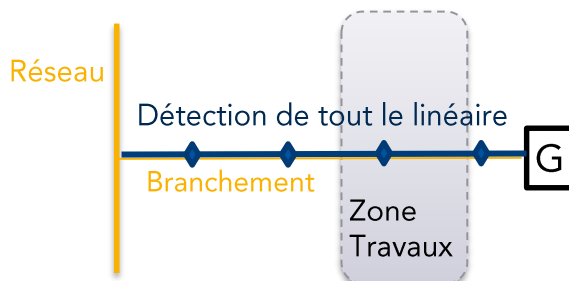
- ✓ En cas d'écart de position du réseau en classe B, uniquement, poursuivre la détection de 10 mètres au-delà du **séparateur de classe A/B**.

Ces linaires de détection complémentaires, pour assurer la cohérence cartographique, seront pris en charge par GRDF.



- ✓ Détecter les branchements croisés par les travaux dans leur intégralité au-delà de la simple zone de travaux impactant le sol (ZTIS + 2m)

Zone de Travaux OU
ZTIS+2m = Périmètre
normal de l'IC



- ✓ Géoréférencer les ouvrages détectés + réaliser des levés de quelques affleurants Gaz issus du fond de plan fourni par GRDF
- ✓ Fournir un fichier de données géographiques au format [.DGN ou .DWG ou .DXF]
- ✓ Utiliser un système de projection standard [Lambert 93]



Conception et réalisation graphique : Atelier Patrick Gullien - Illustration : © Alain Vilcoq



Reportez-vous
AU GUIDE
d'application
de la
réglementation

www.reseaux-et-canalisation.gouv.fr/



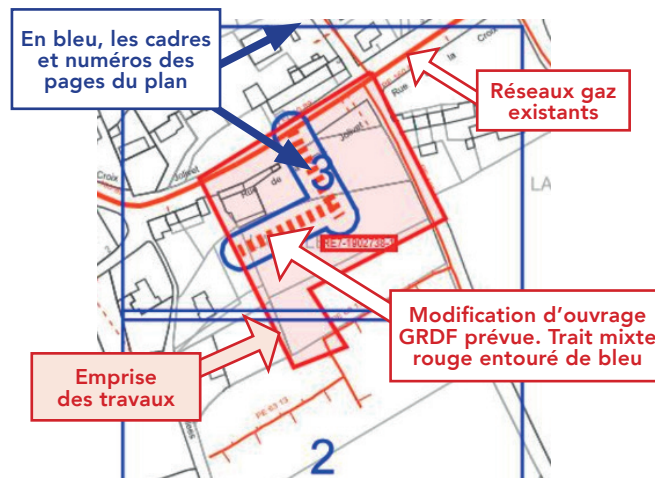
Lire et comprendre un plan GRDF

Réglementation anti-endommagement

Ce document présente les éléments de lecture et de compréhension des plans fournis par GRDF en réponse à une déclaration de travaux. A travers ce guide de lecture, vous trouverez les éléments composants les fonds de plan, la représentation des réseaux, des branchements gaz et leurs accessoires. GRDF vous adresse systématiquement un plan de situation avec votre emprise (P1) et un plan de détail découpé en une ou plusieurs pages.

Le plan de situation comprend (page 1 au format A4)

- La zone d'emprise de votre déclaration. Celle-ci peut être tronquée pour ne faire apparaître que la partie contenant les ouvrages gaz.
- La position du ou des pages du plan joint au format grande échelle 1/200^{ème}, numérotées à partir de la page 2.
- La représentation d'extensions ou de modifications des ouvrages prévues par GRDF à proximité de l'emprise. (Elles sont représentées sous forme d'un trait rouge de ce format )
- La commune principale et la date de création



Le Plan de détail sur sa ou ses pages comprend

ATTENTION !
Sur chaque page le format d'impression est indiqué.
Il est à respecter impérativement pour toute impression

Exemple Format: AO Paysage

L'échelle du plan est 1/200^{ème}.



Il est impératif de vérifier l'échelle par la règle graduée jointe. Si le format d'impression ou de consultation est respecté, 1cm lu sur plan au 1/200^{ème} correspond sur le terrain à 2m. (une cotation de 4 m fera 2cm)



Les coordonnées du centre de chaque page

Coordonnées GPS
43.727 , 7.256





La date d'impression et le nombre de pages total

Date d'impression: 02/10/2020
Page 2 sur 6

Le plan de situation comporte les coordonnées géoréférencées de 3 points d'ouvrage en classe A, ci-dessous PG1 en page 2.	
Point Géoréférencé 1	Page PG 1
830841,854; 6462115,598	2

ATTENTION !
Il est impératif de vérifier le respect du format d'impression A4 à A0 ou de consultation du plan.

Identification des classes de précision de chaque tronçon (réseaux et branchements)










Tronçon en Classe A	Tronçon en classe B	Tronçon en Classe C
Terme CLASSE A indiqué pour les réseaux, ou CL A pour les branchements	La classe B est rarement indiquée. Elle se déduit par défaut des autres classes	Identifiés par plusieurs points d'interrogation sur ou à côté du tronçon ou une mention de type : Position incertaine, supposée, inconnue, approximative...
MPB PE 63 CLASSE A :: 2014	MPB AC 114 :: 1980 est par défaut en B.	MPB PE 40 :: 1986  Position incertaine Ils peuvent être entourés en rouge. 
Ouvrages depuis juillet 2012, tous les ouvrages sont en classe A, en planimétrie X, Y et Altimétrie Z. Ouvrages avant 07 2012 : si la profondeur indiquée est <u>supérieure ou égale à 1m20</u> , la classe en altimétrie (Z) est la <u>classe B</u> .	Un séparateur de Classe A I B indique le lieu d'un changement de classe A et B.  Nota : Des tronçons en échec de détection sont indiqués « DI » ou Détection Infructueuse. 	

Classe	Précision
A	0,40 m (ouvrage rigide) 0,50 m (ouvrage souple)
B	Supérieur à la classe A et inférieur ou égale à 1,50m pour le réseau ou 1m pour les branchements
C	Supérieure à 1,50 m pour les réseaux, 1m pour les branchements

A partir de l'enveloppe externe pour tout ouvrage de diamètre > 100 mm

Éléments du fond de plan

Les principaux éléments du mobilier urbain que vous allez rencontrer sur le terrain sont:

Trottoir, mur	Poteau Telecom/elec.	Avaloirs
		
Accès, seuil	Arbre	Plaque d'égout
		
Bâtiment	Plaque Telecom	Borne incendie
		



GAZ RÉSEAU
DISTRIBUTION FRANCE

1 Dispositifs Importants pour la sécurité

(article R554-30 du code de l'environnement)

(Susceptibles d'être manœuvrés **uniquement** par l'exploitant en cas de dommage)

Robinet (vannes) de réseau



Dans la rue

Regards ronds, ovales ou chambre GAZ

Une plaque de signalisation jaune indique leurs positions, elle comporte un Numéro.
Sur plan, ils sont encadrés en rouge.



ATTENTION !

L'exécutant des travaux informe son personnel de la présence de ces organes de coupure et veille, pour ceux situés dans l'emprise du chantier, à conserver leur accessibilité et qu'ils ne soient pas dégradés ou rendus inopérants du fait de la réalisation des travaux (article R554-31 du code de l'environnement).

Les objets ne sont pas représentés à leur échelle normale.

2 Les affleurants gaz présents sur le plan sont représentés ainsi et sur l'exemple aux repères 2.

Coffret gaz en façade



Armoire gaz



Coffrets gaz Enterrés



Regards au sol (Bouches)



Les ouvrages gaz, réseaux et branchements sur plan et caractéristiques

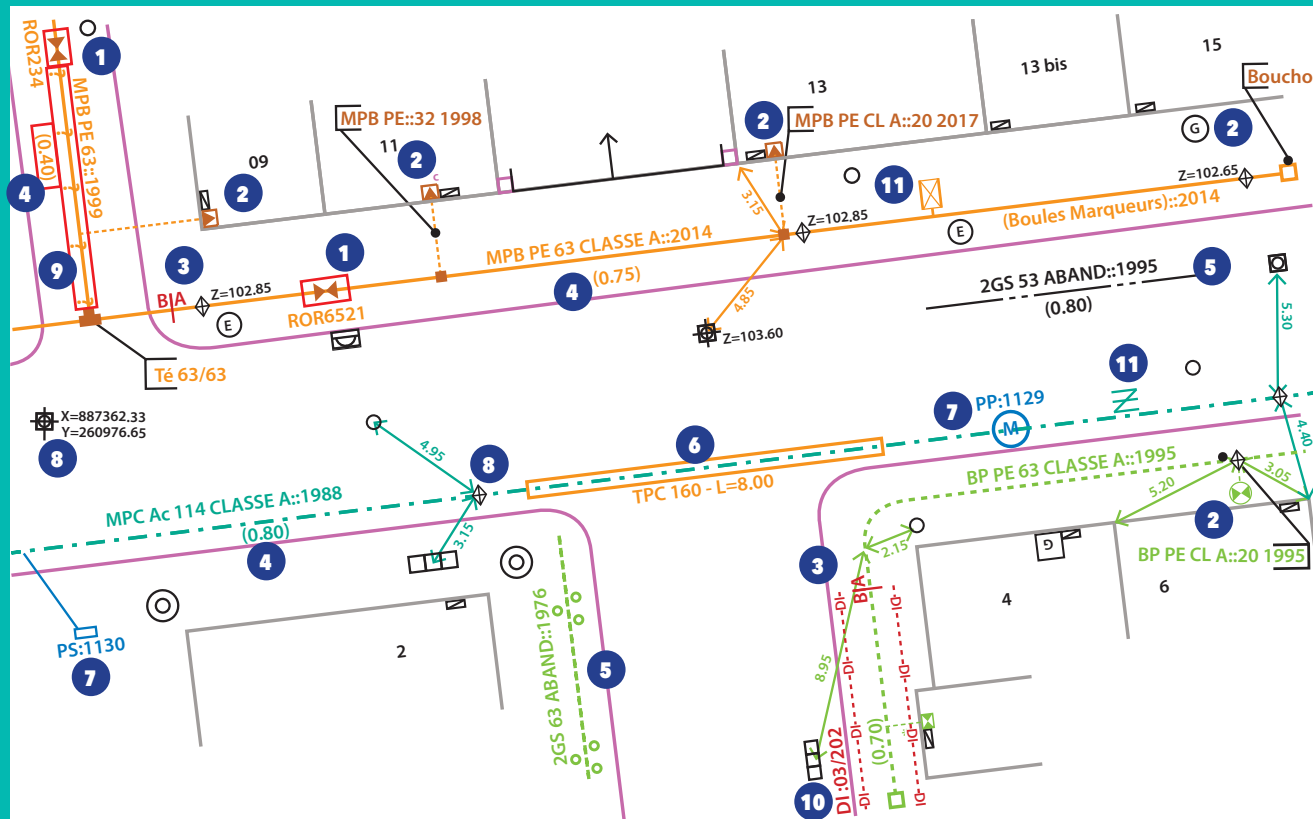
Les réseaux et branchements gaz sont représentés selon différentes couleurs associées à la pression et l'état de service.

Niveau de pression	Réseaux en service	Branchement en service	Réseaux et branchements abandonnés
4 bar < MPC < 25 bar			
400 millibar < MPB < 4 bar			
BP Basse Pression < 50 millibar			

Matériaux principaux : PE = Polyéthylène, Ac = Acier, Cu = Cuivre, F ou FD ou 2GS = Fonte ductile, Pb = Plomb, TB = Tôle Bitumée.

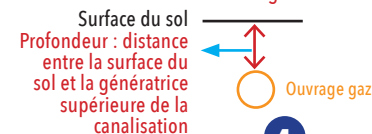
Sur plan : Réseau : Pression Matière Diamètre Classe (si A) :: Année*
Branchements : Pression / Matière / CL A*:: diamètre* Année* * Facultatif

MPC Ac 114 CLASSE A ::1998	Réseau MPC en acier de 114 mm extérieur en classe A posé en 1998
MPB PE 63 CLASSE A ::2014	Réseau MPB en polyéthylène PE de 63 mm extérieur en classe A posé en 2014
BP PE CL A :: 20 1995	Branchement BP est en Basse Pression, en PE, en Classe A, de 20 mm de diamètre et posé en 1995. Ce type de texte est parfois relié au dessin du branchement par un trait et un point noir.



Profondeur

Il s'agit de la distance entre la génératrice supérieure de la canalisation et le sol. Elle est indiquée ainsi en m (0,80) ou P : 0,80
Les indications de profondeurs connues ≤ à 60 cm sont entourées en rouge



ATTENTION !

- Un branchement peut être à une profondeur plus faible au niveau de la remontée vers l'affleurant (regard/coffret) et l'immeuble.
- Un branchement possède une prise pouvant se situer 15 cm au dessus de la génératrice supérieure du réseau.
- Certains accessoires (indiqués TAG) ou des extrémités de réseau peuvent être à une profondeur plus faible que celle du réseau.



Indications diverses

- 10 Réseau Détecté mais en Détection Infructueuse, parfois notée DI ... DI ... DI ... de part et d'autre.
- 6 Représente un fourreau, (couleur variable) dans lequel passe l'ouvrage gaz. Ici un TPC de diamètre 160. L'ouvrage le traversant n'est pas toujours apparent.
- 8 Point géoréférencé de classe A, avec coordonnées X,Y ou Z indiquant l'altitude. Un losange indique un point d'ouvrage gaz, si le Z est présent son altitude absolue en m. La lettre D parfois associée indique une position Détectée.

- 11 ATTENTION : Ces différents symboles en MPC ou MPB sont des accessoires de profondeur réduite proche des regards -ouverture possible- (tiges, vanne de purge ou siphon gaz...). Décrouissage avec prudence.
 - Le PE de GAZ est noir rayé de jaune. Il peut exister des PE Noir sans rayure jaune, certains sont indiqués. Ne pas employer de source de chaleur ni tenter de le couper. En cas de doute consulter GRDF
 - Les ouvrages indiqués tubés ou posés en forage dirigé n'ont pas de grillage avertisseur ni sable.

7 Protection Cathodique

Les accessoires ou équipements* de protection cathodique sur les réseaux gaz en acier sont indiqués en bleu. Ils sont constitués de circuits électriques. Ils assurent la protection contre la corrosion ou la vérification de son efficacité. Toute détérioration est à indiquer immédiatement à GRDF.

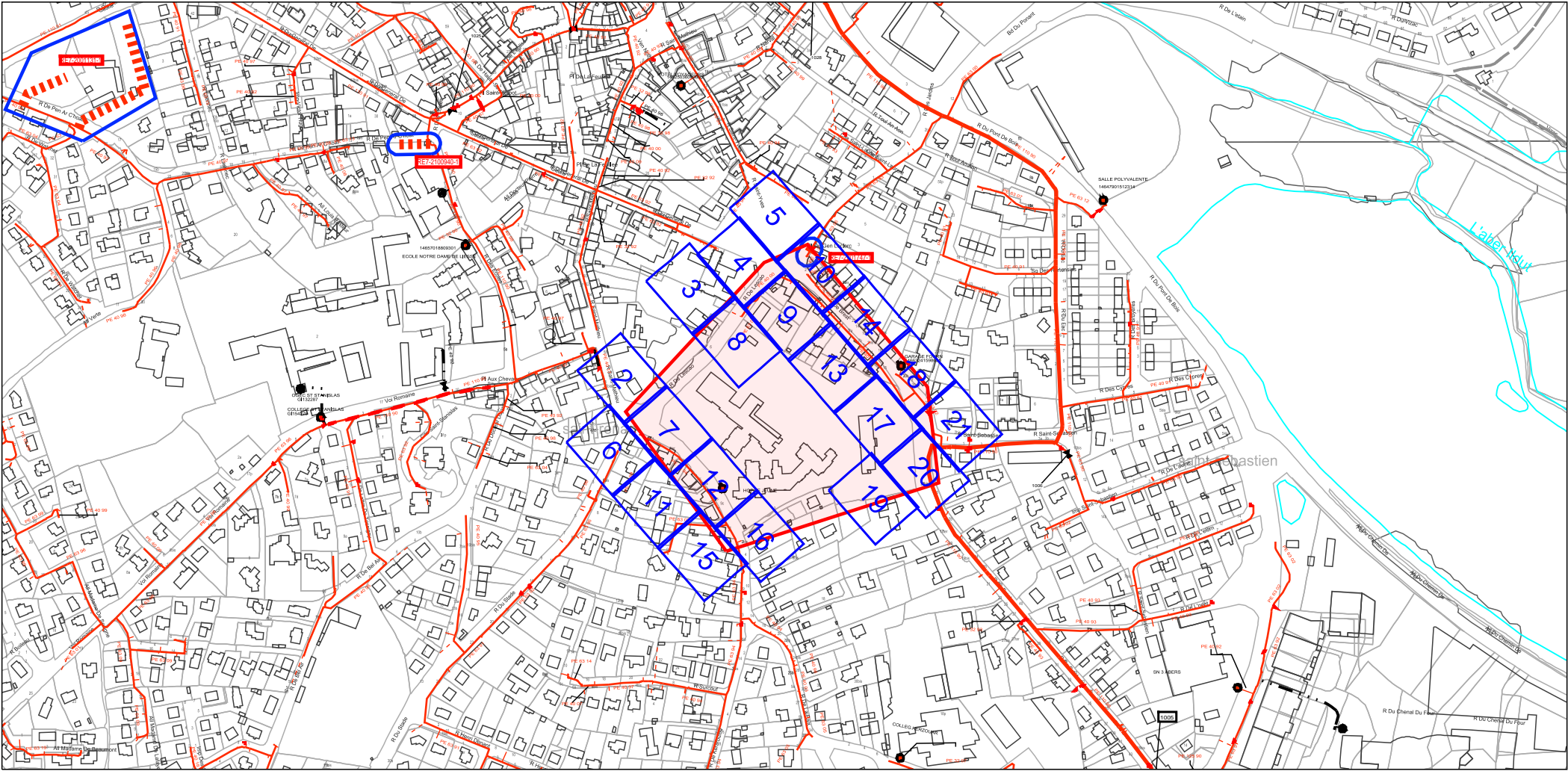
*Prise de potentiel, poste de soutirage, poste de drainage, anodes galvanique, ...

Code INSEE: 29260

Date d'impression: 19/10/2023

Nombre de pages: 21

Ce plan représente l'assemblage des plans de précision ci-après.
Il ne peut en aucun cas être utilisé pour repérer nos ouvrages.



Point Géoréférencé 1 (Lambert 93 m)	Page PG 1	Point Géoréférencé 2 (Lambert 93 m)	Page PG 2	Point Géoréférencé 3 (Lambert 93 m)	Page PG 3
137148.063; 6841709.267	10	137149.430; 6841691.589	10	137156.022; 6841683.899	10



URGENCE GAZ Dommage à ouvrage
02 47 85 74 44

Autre Urgence Gaz 0800 47 33 33

Classe de précision :

Les réseaux figurant sur le plan sont rangés en classe de précision B à l'exception des tronçons pour lesquels une autre classe est précisée

Voir notice jointe Lire et Comprendre un plan GRDF

Lambert 2 étendu: 85495.945
m,2404012.630 m,L2E

Coordonnées GPS: 48.430 ,
-4.623



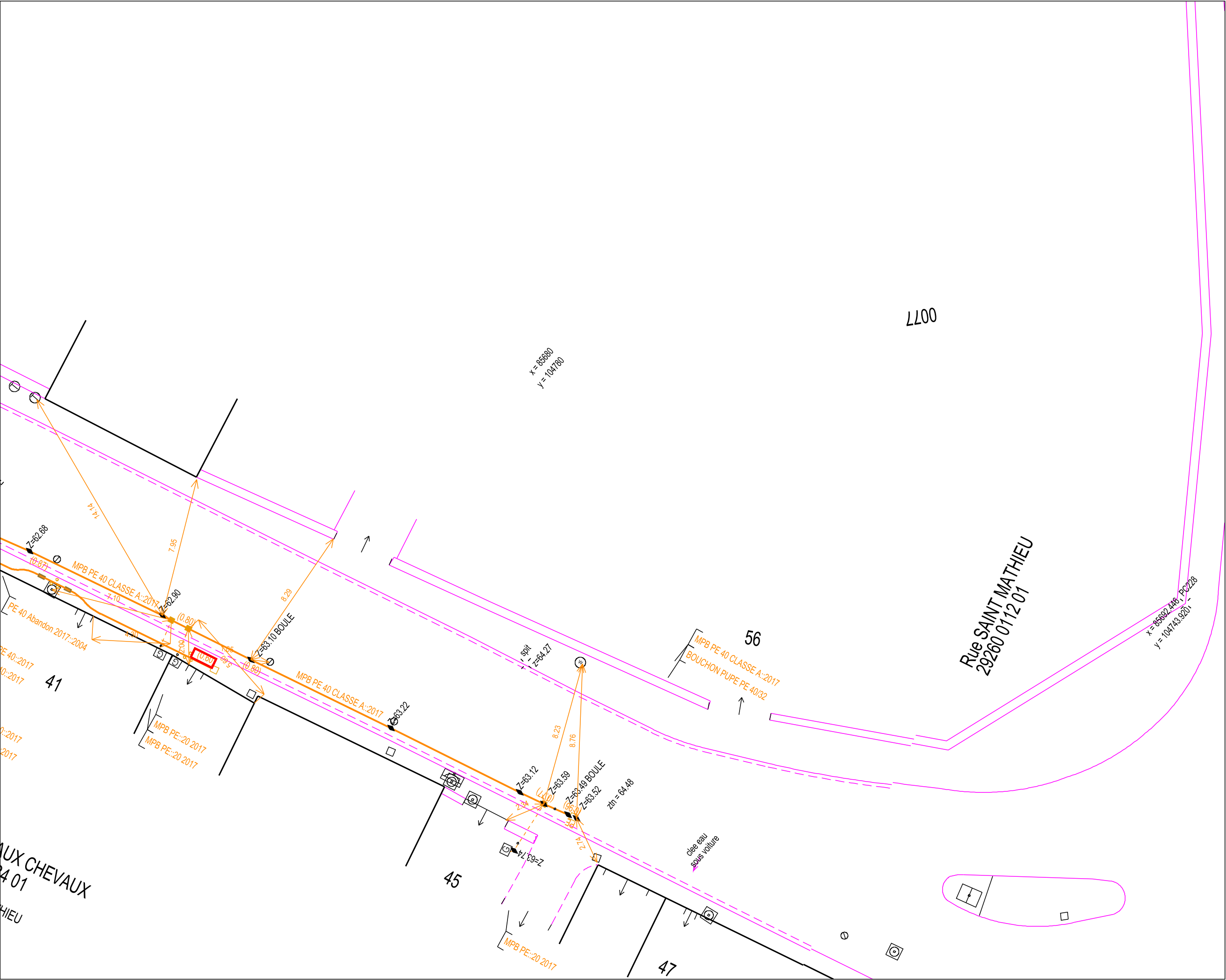
Utilisateur: S-PHI-BATCHS-PR
Commune: Saint-Renan

Code INSEE: 29260

Date d'impression: 19/10/2023
Page 2 sur 21

Description :

Numéro Guichet Unique:
2023101901674D57



Format: A3 Paysage

Echelle: 1:200



URGENCE GAZ Dommage à ouvrage
02 47 85 74 44

Autre Urgence Gaz 0800 47 33 33

Classe de précision :

Les réseaux figurant sur le plan sont rangés en classe de précision B à l'exception des tronçons pour lesquels une autre classe est précisée

Voir notice jointe Lire et Comprendre un plan GRDF

Lambert 2 étendu: 85562.817
m,2404099.518 m,L2E

Coordonnées GPS: 48.431 ,
-4.622



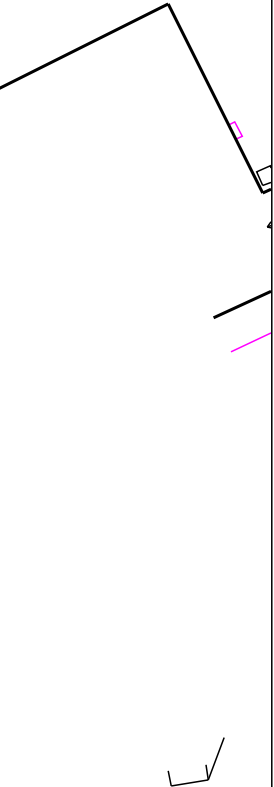
Utilisateur: S-PHI-BATCHS-PR
Commune: Saint-Renan

Code INSEE: 29260
Date d'impression: 19/10/2023
Page 3 sur 21

Description :

Numéro Guichet Unique:
2023101901674D57

X = 85740
Y = 104900





URGENCE GAZ Dommage à ouvrage
02 47 85 74 44

Autre Urgence Gaz 0800 47 33 33

Classe de précision :

Les réseaux figurant sur le plan sont rangés en classe de précision B à l'exception des tronçons pour lesquels une autre classe est précisée

Voir notice jointe Lire et Comprendre un plan GRDF

Lambert 2 étendu: 85611.907
m,2404124.960 m,L2E

Coordonnées GPS: 48.431 ,
-4.622

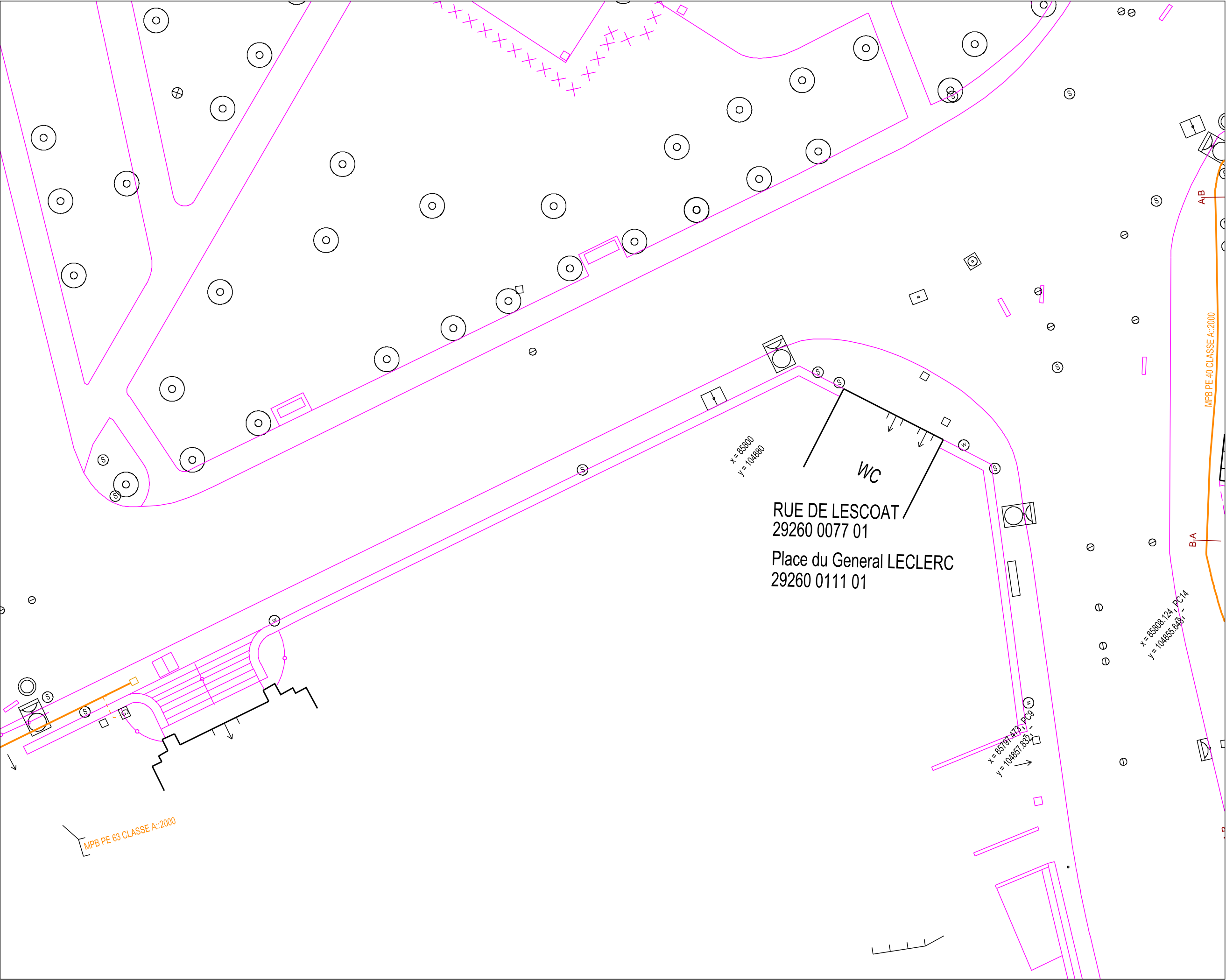


Utilisateur: S-PHI-BATCHS-PR
Commune: Saint-Renan

Code INSEE: 29260
Date d'impression: 19/10/2023
Page 4 sur 21

Description :

Numéro Guichet Unique:
2023101901674D57





URGENCE GAZ Dommage à ouvrage
02 47 85 74 44

Autre Urgence Gaz 0800 47 33 33

Classe de précision :

Les réseaux figurant sur le plan sont rangés en classe de précision B à l'exception des tronçons pour lesquels une autre classe est précisée

Voir notice jointe Lire et Comprendre un plan GRDF

Lambert 2 étendu: 85643.920
m,2404170.041 m,L2E

Coordonnées GPS: 48.431 ,
-4.621



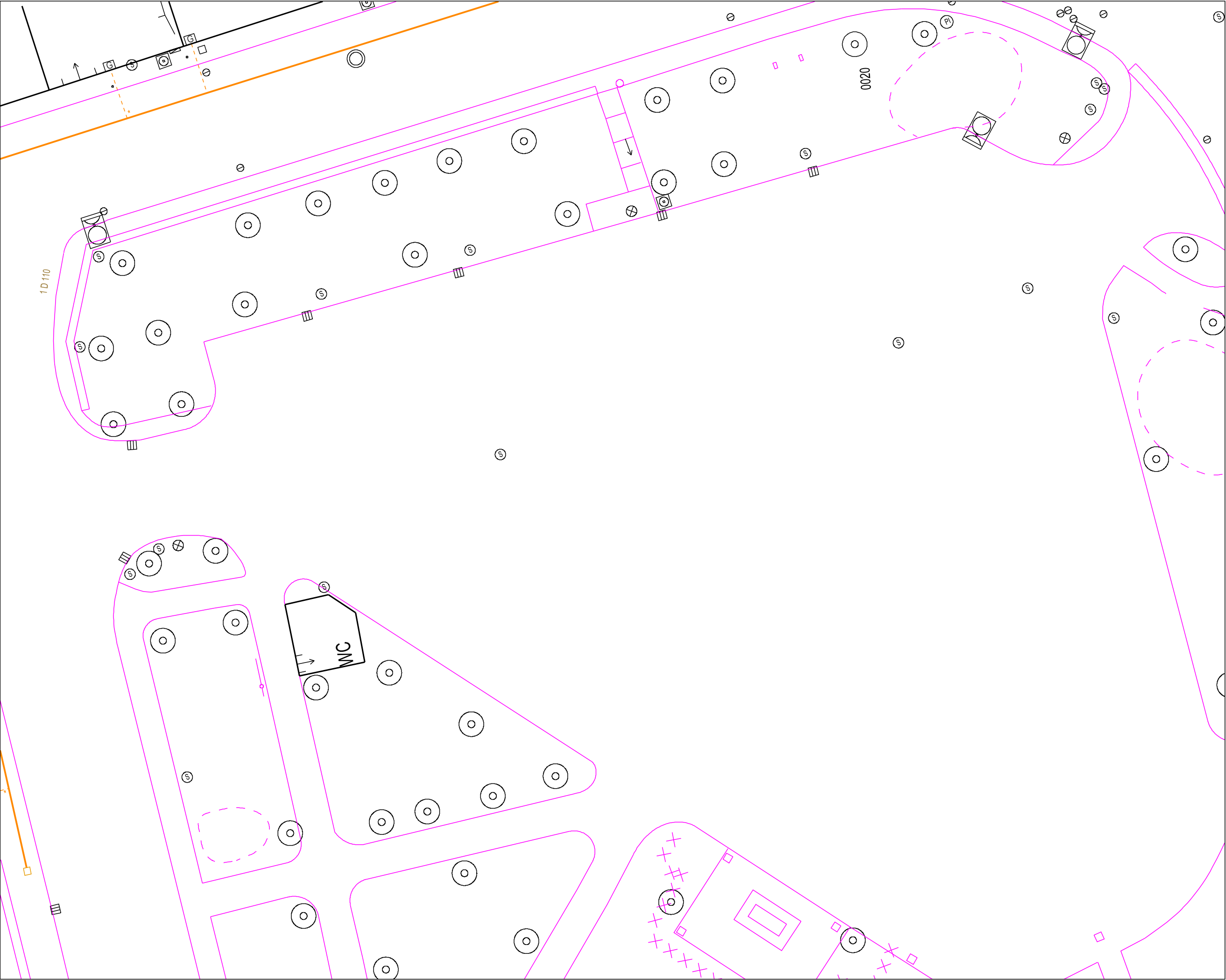
Utilisateur: S-PHI-BATCHS-PR
Commune: Saint-Renan

Code INSEE: 29260

Date d'impression: 19/10/2023
Page 5 sur 21

Description :

Numéro Guichet Unique:
2023101901674D57





URGENCE GAZ Dommage à ouvrage
02 47 85 74 44

Autre Urgence Gaz 0800 47 33 33

Classe de précision :

Les réseaux figurant sur le plan sont rangés en classe de précision B à l'exception des tronçons pour lesquels une autre classe est précisée

Voir notice jointe Lire et Comprendre un plan GRDF

Lambert 2 étendu: 85485.335
m,2403942.935 m,L2E

Coordonnées GPS: 48.429 ,
-4.623



Utilisateur: S-PHI-BATCHS-PR
Commune: Saint-Renan

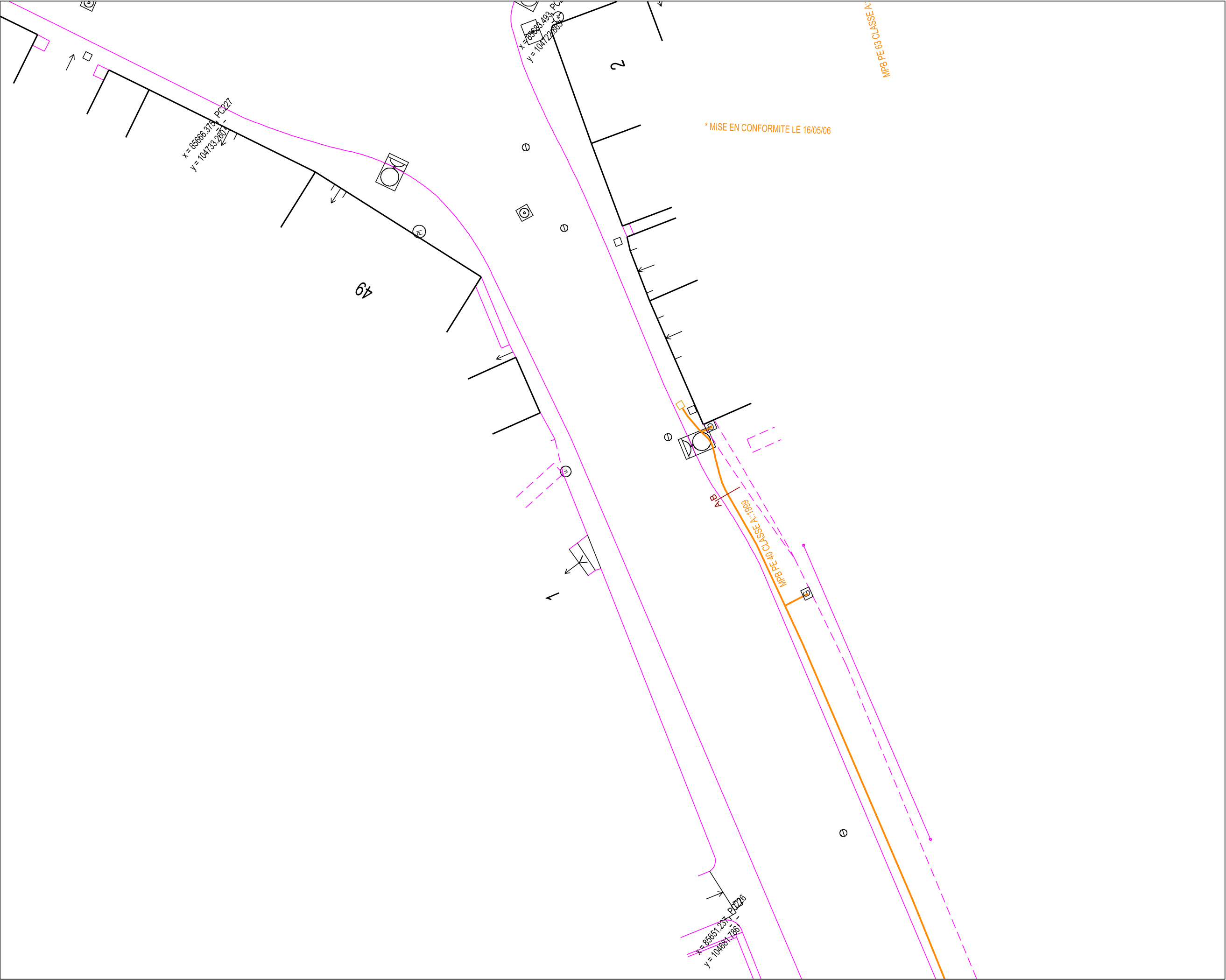
Code INSEE: 29260

Date d'impression: 19/10/2023

Page 6 sur 21

Description :

Numéro Guichet Unique:
2023101901674D57





URGENCE GAZ Dommage à ouvrage
02 47 85 74 44

Autre Urgence Gaz 0800 47 33 33

Classe de précision :

Les réseaux figurant sur le plan sont rangés en classe de précision B à l'exception des tronçons pour lesquels une autre classe est précisée

Voir notice jointe Lire et Comprendre un plan GRDF

Lambert 2 étendu: 85540.117
m,2403961.831 m,L2E

Coordonnées GPS: 48.429 ,
-4.622



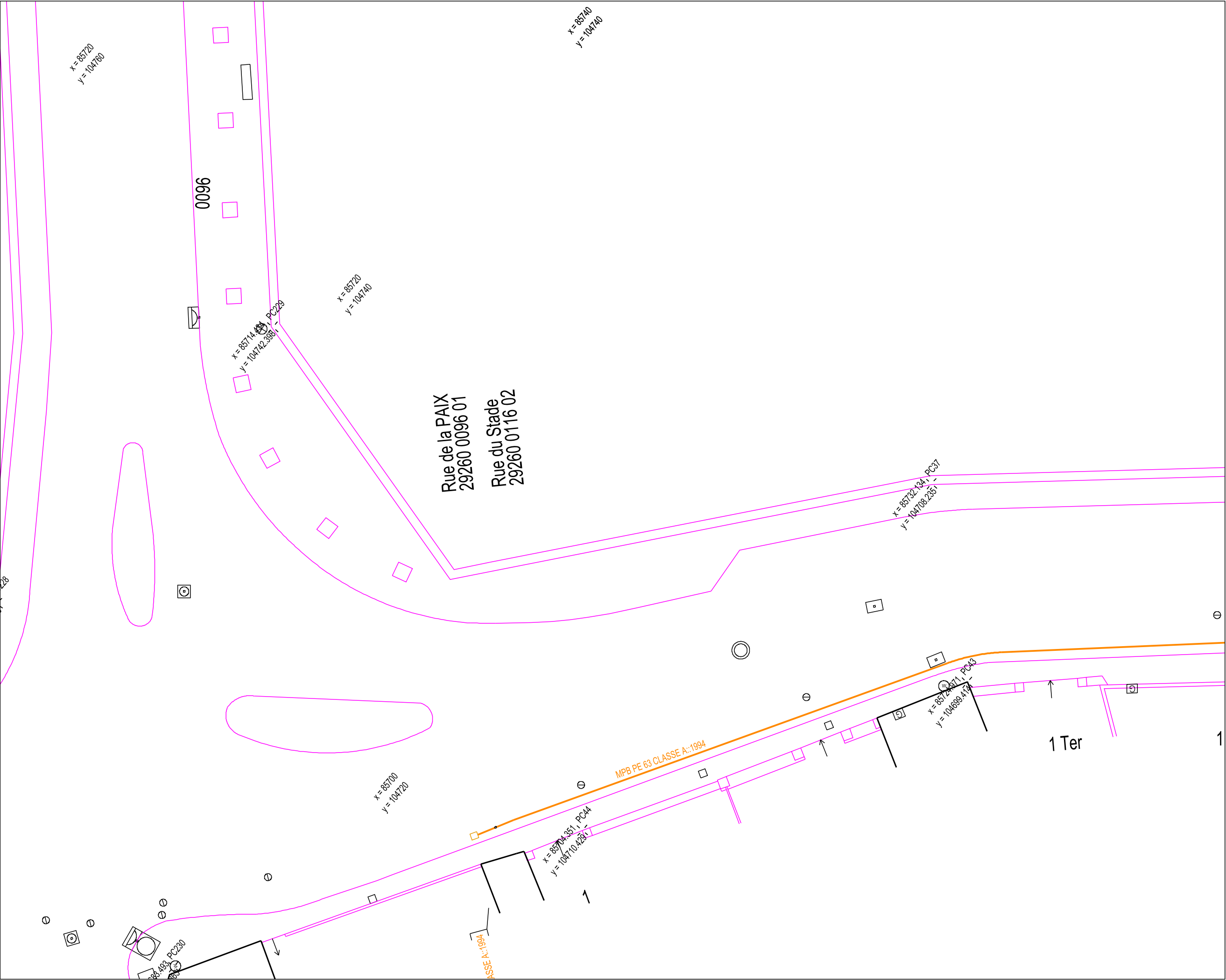
Utilisateur: S-PHI-BATCHS-PR
Commune: Saint-Renan

Code INSEE: 29260

Date d'impression: 19/10/2023
Page 7 sur 21

Description :

Numéro Guichet Unique:
2023101901674D57





URGENCE GAZ Dommage à ouvrage
02 47 85 74 44

Autre Urgence Gaz 0800 47 33 33

Classe de précision :

Les réseaux figurant sur le plan sont rangés en classe de précision B à l'exception des tronçons pour lesquels une autre classe est précisée

Voir notice jointe Lire et Comprendre un plan GRDF

Lambert 2 étendu: 85606.989
m,2404048.719 m,L2E

Coordonnées GPS: 48.430 ,
-4.622

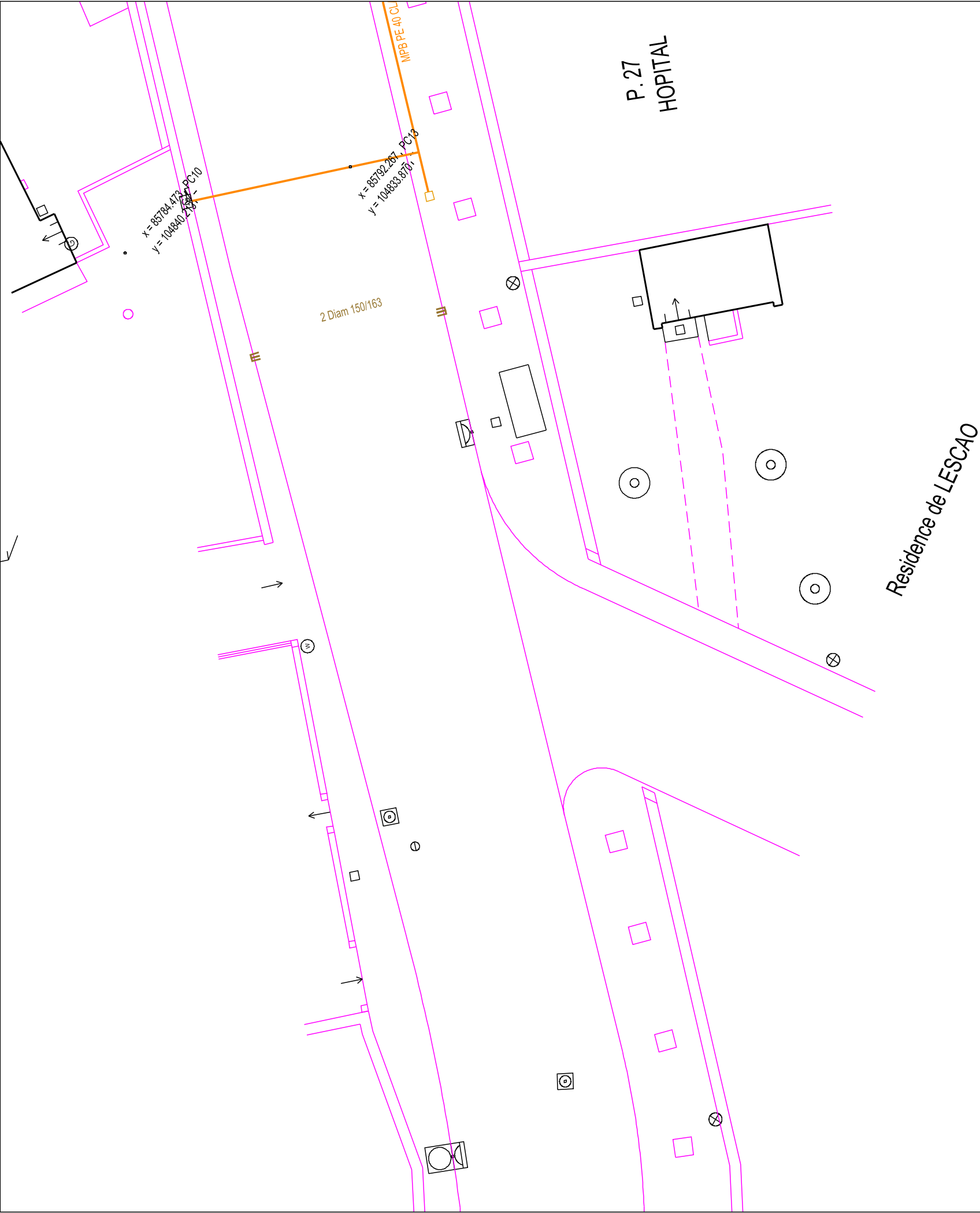


Utilisateur: S-PHI-BATCHS-PR
Commune: Saint-Renan

Code INSEE: 29260
Date d'impression: 19/10/2023
Page 8 sur 21

Description :

Numéro Guichet Unique:
2023101901674D57





URGENCE GAZ Dommage à ouvrage
02 47 85 74 44

Autre Urgence Gaz 0800 47 33 33

Classe de précision :

Les réseaux figurant sur le plan sont rangés en classe de précision B à l'exception des tronçons pour lesquels une autre classe est précisée

Voir notice jointe Lire et Comprendre un plan GRDF

Lambert 2 étendu: 85656.079
m,2404074.161 m,L2E

Coordonnées GPS: 48.431 ,
-4.621



Utilisateur: S-PHI-BATCHS-PR
Commune: Saint-Renan


Code INSEE: 29260

Date d'impression: 19/10/2023

Page 9 sur 21

Description :

Numéro Guichet Unique:
2023101901674D57





URGENCE GAZ Dommage à ouvrage
02 47 85 74 44

Autre Urgence Gaz 0800 47 33 33

Classe de précision :

Les réseaux figurant sur le plan sont rangés en classe de précision B à l'exception des tronçons pour lesquels une autre classe est précisée

Voir notice jointe Lire et Comprendre un plan GRDF

Lambert 2 étendu: 85688.092
m,2404119.242 m,L2E

Coordonnées GPS: 48.431 ,
-4.621



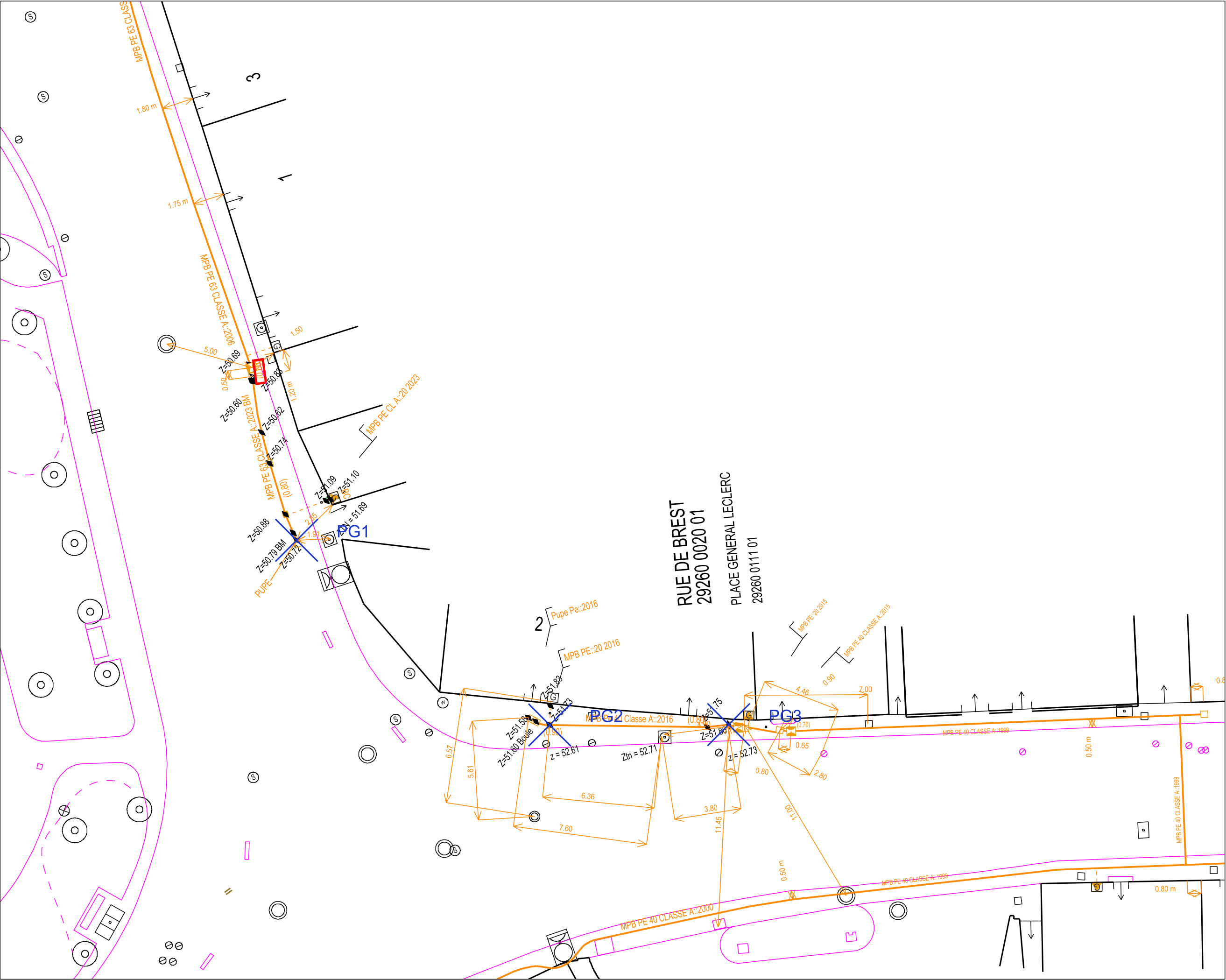
Utilisateur: S-PHI-BATCHS-PR
Commune: Saint-Renan

Code INSEE: 29260

Date d'impression: 19/10/2023
Page 10 sur 21

Description :

Numéro Guichet Unique:
2023101901674D57



Format: A3 Paysage

Echelle: 1:200



URGENCE GAZ Dommage à ouvrage
02 47 85 74 44

Autre Urgence Gaz 0800 47 33 33

Classe de précision :

Les réseaux figurant sur le plan sont rangés en classe de précision B à l'exception des tronçons pour lesquels une autre classe est précisée

Voir notice jointe Lire et Comprendre un plan GRDF

Lambert 2 étendu: 85529.507
m,2403892.136 m,L2E

Coordonnées GPS: 48.429 ,
-4.622



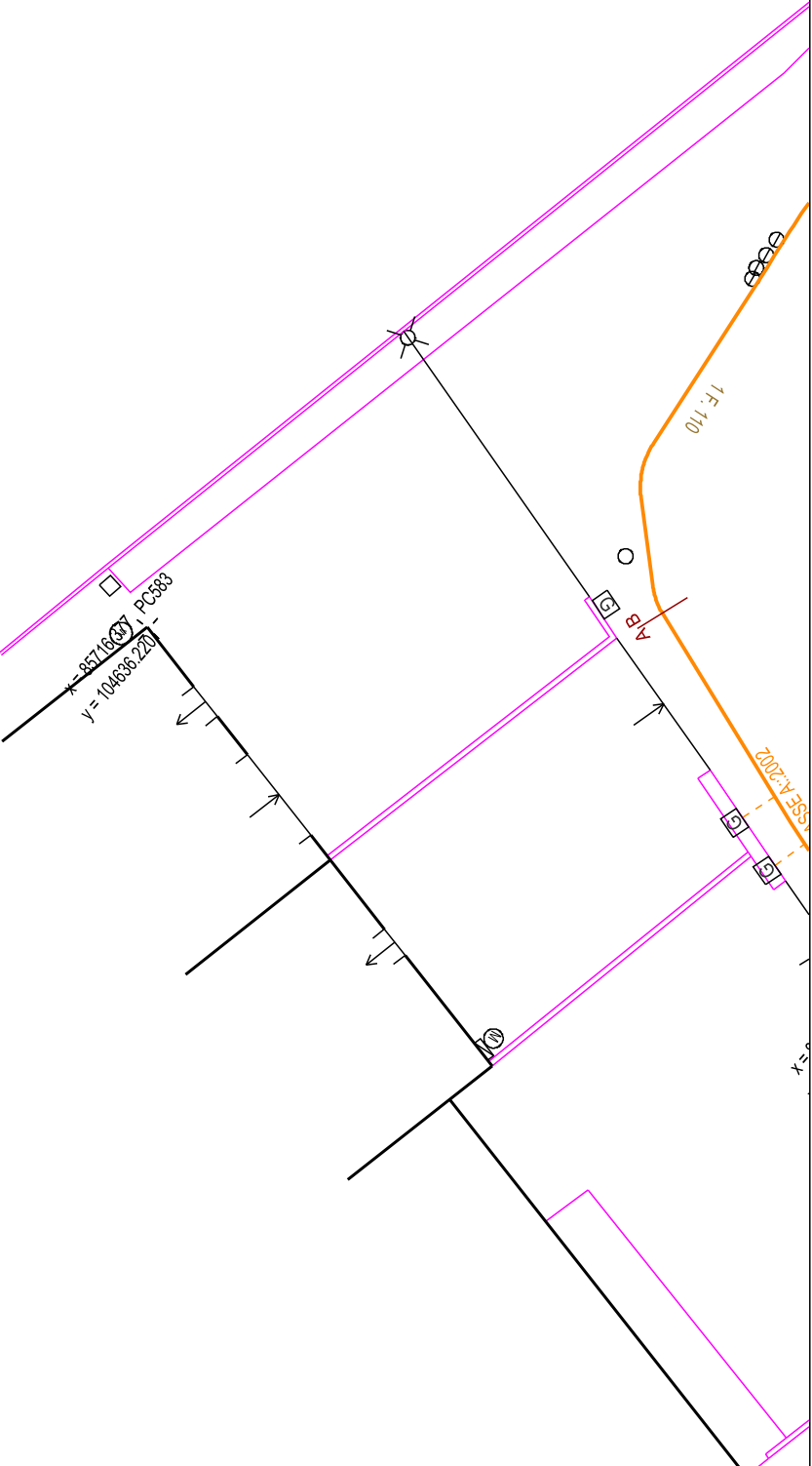
Utilisateur: S-PHI-BATCHS-PR
Commune: Saint-Renan

Code INSEE: 29260

Date d'impression: 19/10/2023

Page 11 sur 21

Description :
Numéro Guichet Unique:
2023101901674D57





URGENCE GAZ Dommage à ouvrage
02 47 85 74 44

Autre Urgence Gaz 0800 47 33 33

Classe de précision :

Les réseaux figurant sur le plan sont rangés en classe de précision B à l'exception des tronçons pour lesquels une autre classe est précisée

Voir notice jointe Lire et Comprendre un plan GRDF

Lambert 2 étendu: 85584.289
m,2403911.032 m,L2E

Coordonnées GPS: 48.429 ,
-4.622

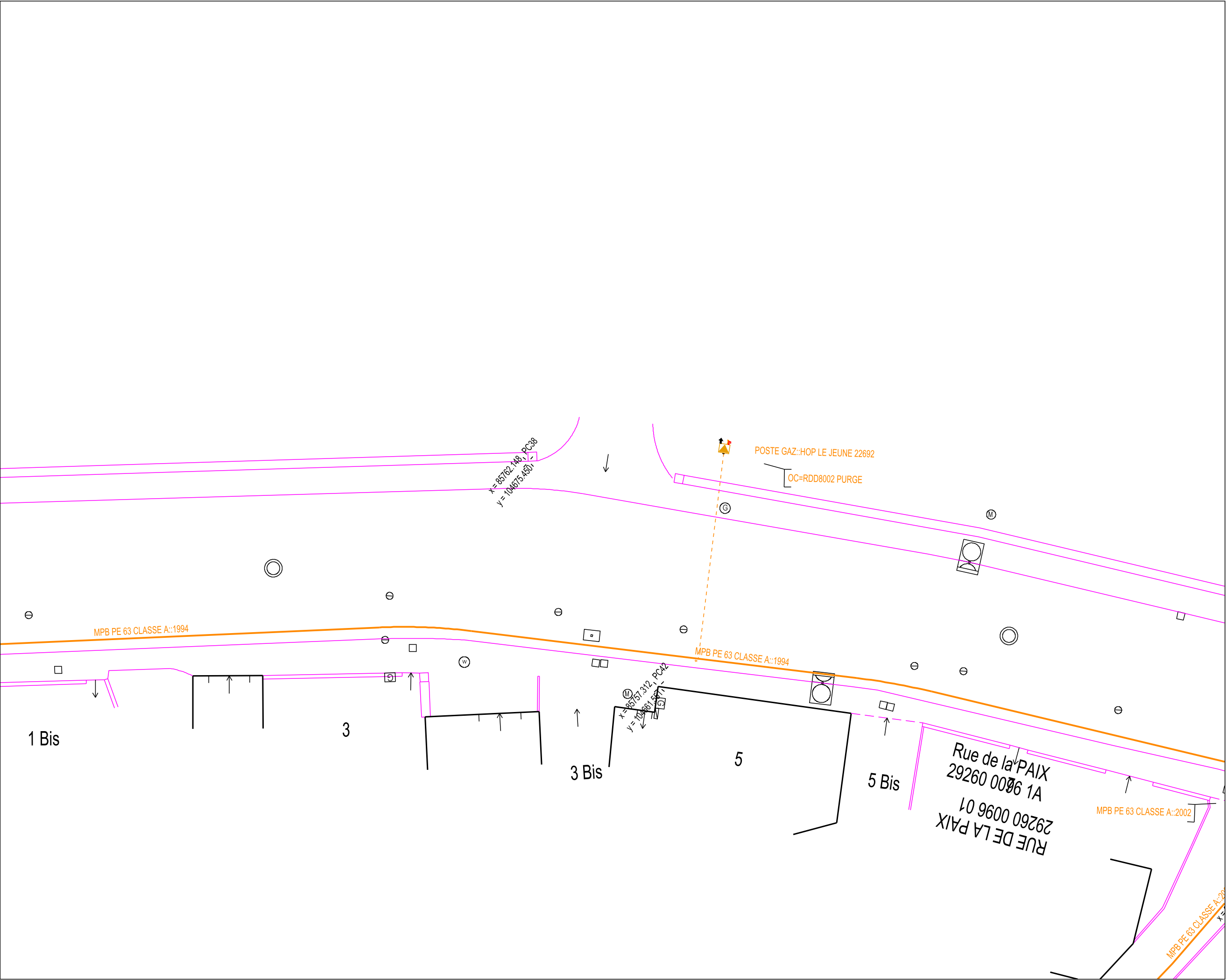


Utilisateur: S-PHI-BATCHS-PR
Commune: Saint-Renan

Code INSEE: 29260
Date d'impression: 19/10/2023
Page 12 sur 21

Description :

Numéro Guichet Unique:
2023101901674D57





URGENCE GAZ Dommage à ouvrage
02 47 85 74 44

Autre Urgence Gaz 0800 47 33 33

Classe de précision :

Les réseaux figurant sur le plan sont rangés en classe de précision B à l'exception des tronçons pour lesquels une autre classe est précisée

Voir notice jointe Lire et Comprendre un plan GRDF

Lambert 2 étendu: 85700.251
m,2404023.362 m,L2E

Coordonnées GPS: 48.430 ,
-4.620



Utilisateur: S-PHI-BATCHS-PR
Commune: Saint-Renan

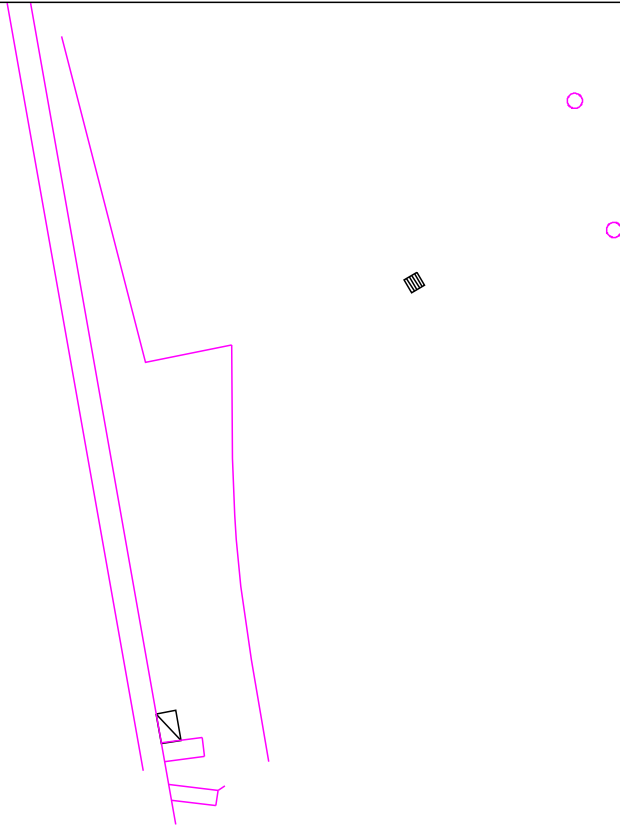
Code INSEE: 29260

Date d'impression: 19/10/2023

Page 13 sur 21

Description :

Numéro Guichet Unique:
2023101901674D57





URGENCE GAZ Dommage à ouvrage
02 47 85 74 44

Autre Urgence Gaz 0800 47 33 33

Classe de précision :

Les réseaux figurant sur le plan sont rangés en classe de précision B à l'exception des tronçons pour lesquels une autre classe est précisée

Voir notice jointe Lire et Comprendre un plan GRDF

Lambert 2 étendu: 85732.264
m,2404068.443 m,L2E

Coordonnées GPS: 48.431 ,
-4.620



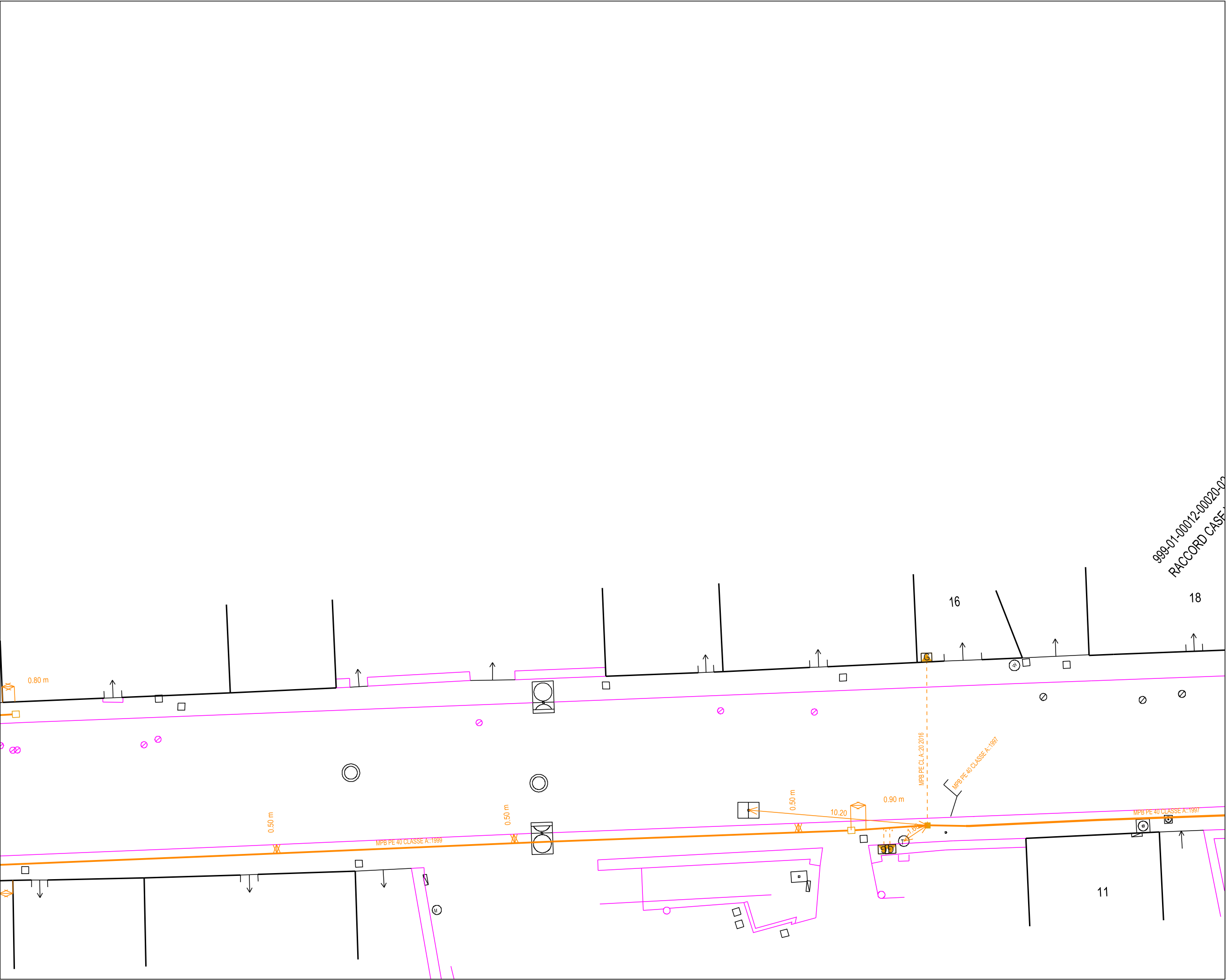
Utilisateur: S-PHI-BATCHS-PR
Commune: Saint-Renan

Code INSEE: 29260

Date d'impression: 19/10/2023
Page 14 sur 21

Description :

Numéro Guichet Unique:
2023101901674D57





URGENCE GAZ Dommage à ouvrage
02 47 85 74 44

Autre Urgence Gaz 0800 47 33 33

Classe de précision :

Les réseaux figurant sur le plan sont rangés en classe de précision B à l'exception des tronçons pour lesquels une autre classe est précisée

Voir notice jointe Lire et Comprendre un plan GRDF

Lambert 2 étendu: 85573.679
m,2403841.337 m,L2E

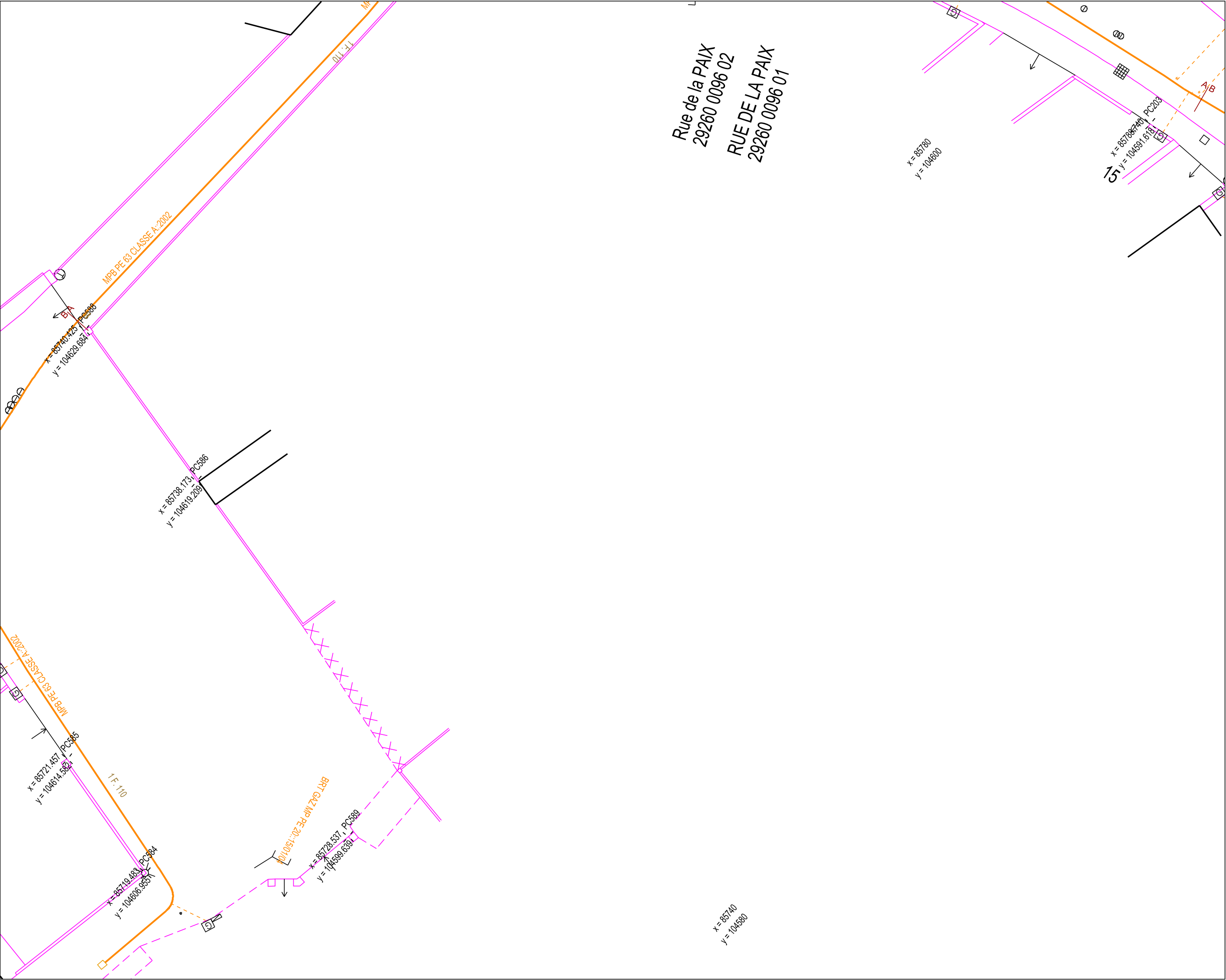
Coordonnées GPS: 48.428 ,
-4.622



Utilisateur: S-PHI-BATCHS-PR
Commune: Saint-Renan

Code INSEE: 29260
Date d'impression: 19/10/2023
Page 15 sur 21

Description :
Numéro Guichet Unique:
2023101901674D57



GRDF

Format: A3 Paysage

Echelle: 1:200



URGENCE GAZ Dommage à ouvrage
02 47 85 74 44

Autre Urgence Gaz 0800 47 33 33

Classe de précision :

Les réseaux figurant sur le plan sont rangés en classe de précision B à l'exception des tronçons pour lesquels une autre classe est précisée

Voir notice jointe Lire et Comprendre un plan GRDF

Lambert 2 étendu: 85628.461
m,2403860.233 m,L2E

Coordonnées GPS: 48.429 ,
-4.621



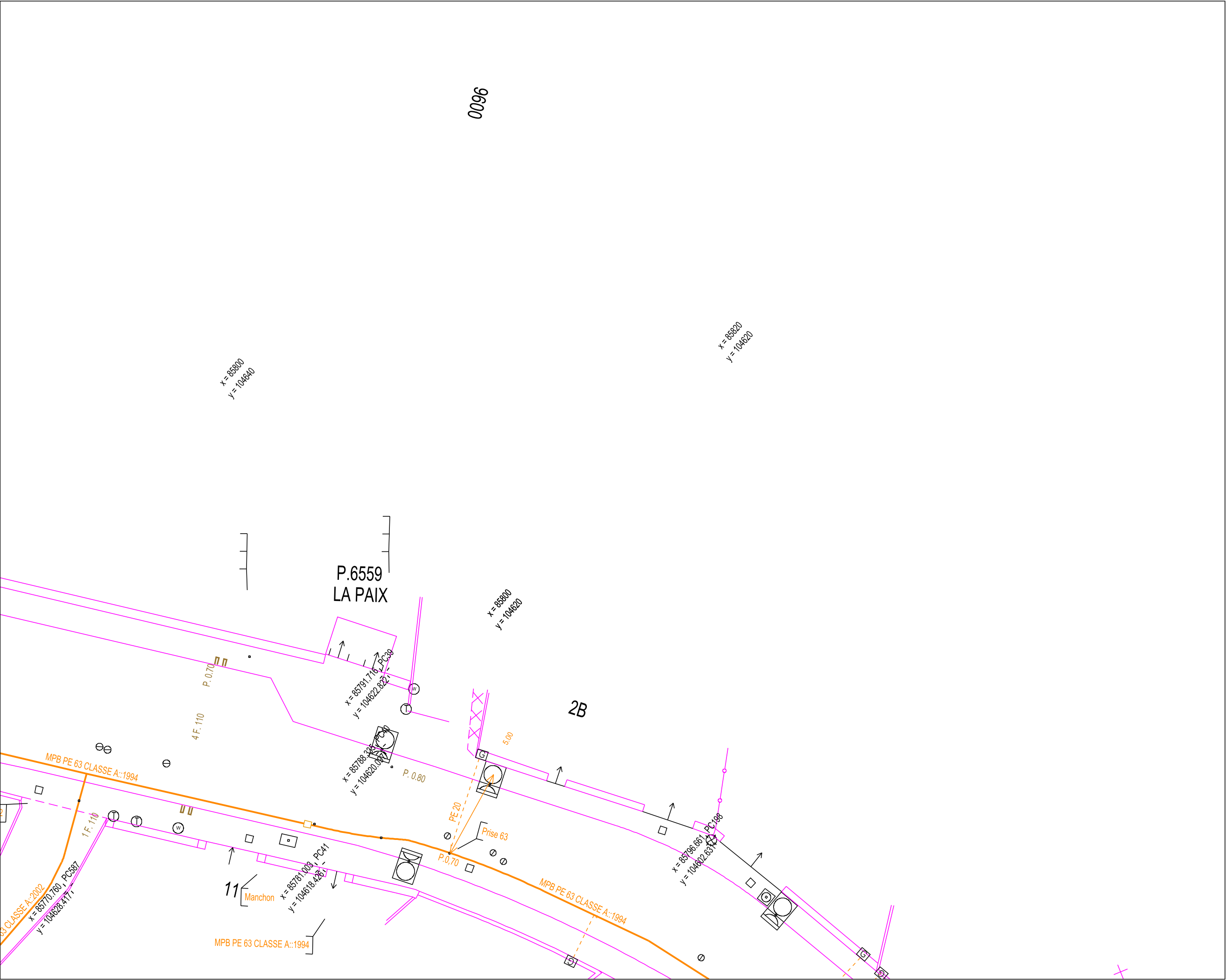
Utilisateur: S-PHI-BATCHS-PR
Commune: Saint-Renan

Code INSEE: 29260

Date d'impression: 19/10/2023

Page 16 sur 21

Description :
Numéro Guichet Unique:
2023101901674D57





URGENCE GAZ Dommage à ouvrage
02 47 85 74 44

Autre Urgence Gaz 0800 47 33 33

Classe de précision :

Les réseaux figurant sur le plan sont rangés en classe de précision B à l'exception des tronçons pour lesquels une autre classe est précisée

Voir notice jointe Lire et Comprendre un plan GRDF

Lambert 2 étendu: 85744.423
m,2403972.563 m,L2E

Coordonnées GPS: 48.430 ,
-4.620




Utilisateur: S-PHI-BATCHS-PR
Commune: Saint-Renan

Code INSEE: 29260
Date d'impression: 19/10/2023
Page 17 sur 21

Description :

Numéro Guichet Unique:
2023101901674D57





URGENCE GAZ Dommage à ouvrage
02 47 85 74 44

Autre Urgence Gaz 0800 47 33 33

Classe de précision :

Les réseaux figurant sur le plan sont rangés en classe de précision B à l'exception des tronçons pour lesquels une autre classe est précisée

Voir notice jointe Lire et Comprendre un plan GRDF

Lambert 2 étendu: 85776.436
m,2404017.644 m,L2E

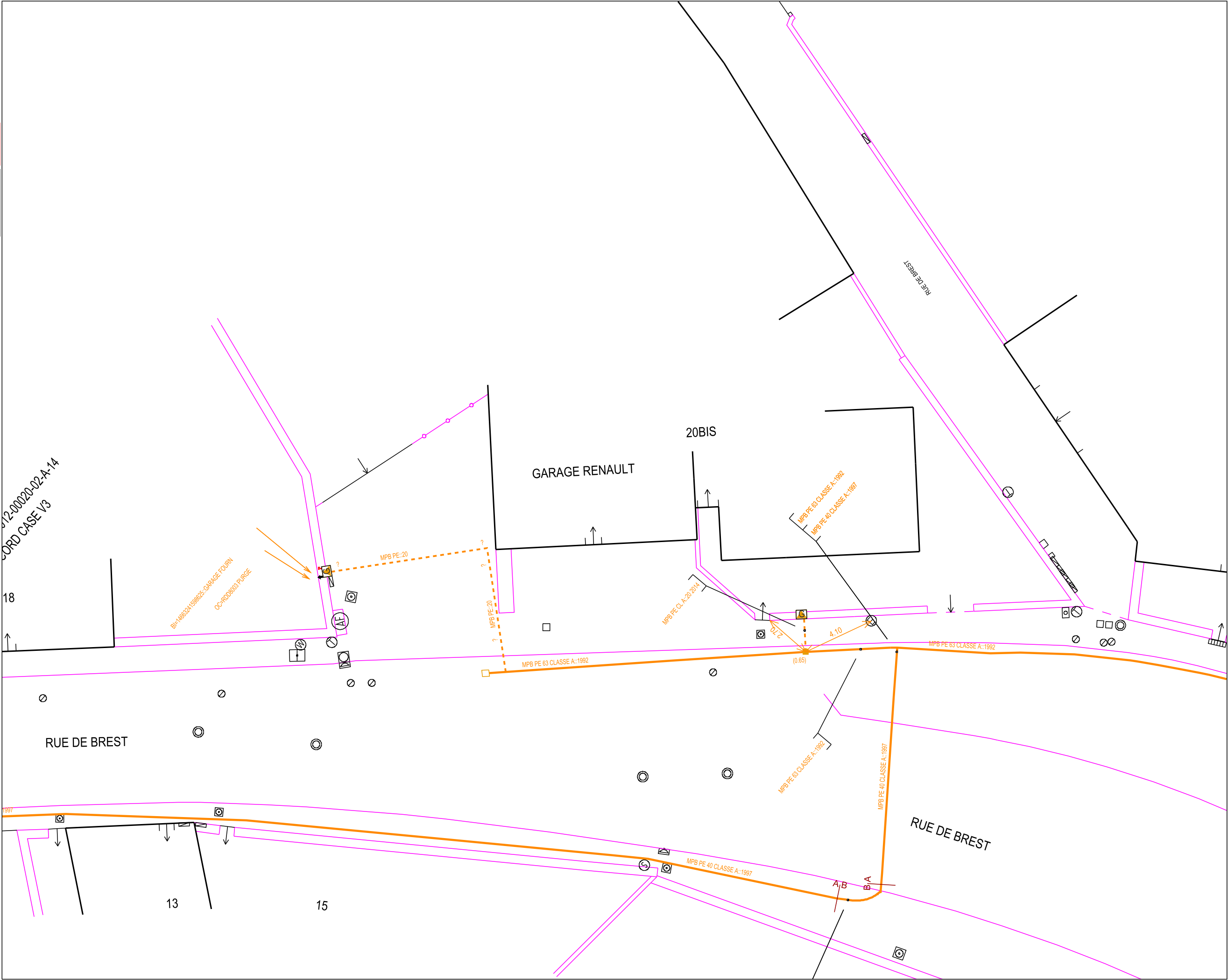
Coordonnées GPS: 48.430 ,
-4.619



Utilisateur: S-PHI-BATCHS-PR
Commune: Saint-Renan

Code INSEE: 29260
Date d'impression: 19/10/2023
Page 18 sur 21

Description :
Numéro Guichet Unique:
2023101901674D57



Format: A3 Paysage

Echelle: 1:200



URGENCE GAZ Dommage à ouvrage
02 47 85 74 44

Autre Urgence Gaz 0800 47 33 33

Classe de précision :

Les réseaux figurant sur le plan sont rangés en classe de précision B à l'exception des tronçons pour lesquels une autre classe est précisée

Voir notice jointe Lire et Comprendre un plan GRDF

Lambert 2 étendu: 85739.505
m,2403896.322 m,L2E

Coordonnées GPS: 48.429 ,
-4.620



Utilisateur: S-PHI-BATCHS-PR
Commune: Saint-Renan

Code INSEE: 29260

Date d'impression: 19/10/2023

Page 19 sur 21


Description :

Numéro Guichet Unique:
2023101901674D57

GRDF

Format: A3 Paysage

Echelle: 1:200



URGENCE GAZ Dommage à ouvrage
02 47 85 74 44

Autre Urgence Gaz 0800 47 33 33

Classe de précision :

Les réseaux figurant sur le plan sont rangés en classe de précision B à l'exception des tronçons pour lesquels une autre classe est précisée

Voir notice jointe Lire et Comprendre un plan GRDF

Lambert 2 étendu: 85788.595
m,2403921.764 m,L2E

Coordonnées GPS: 48.429 ,
-4.619

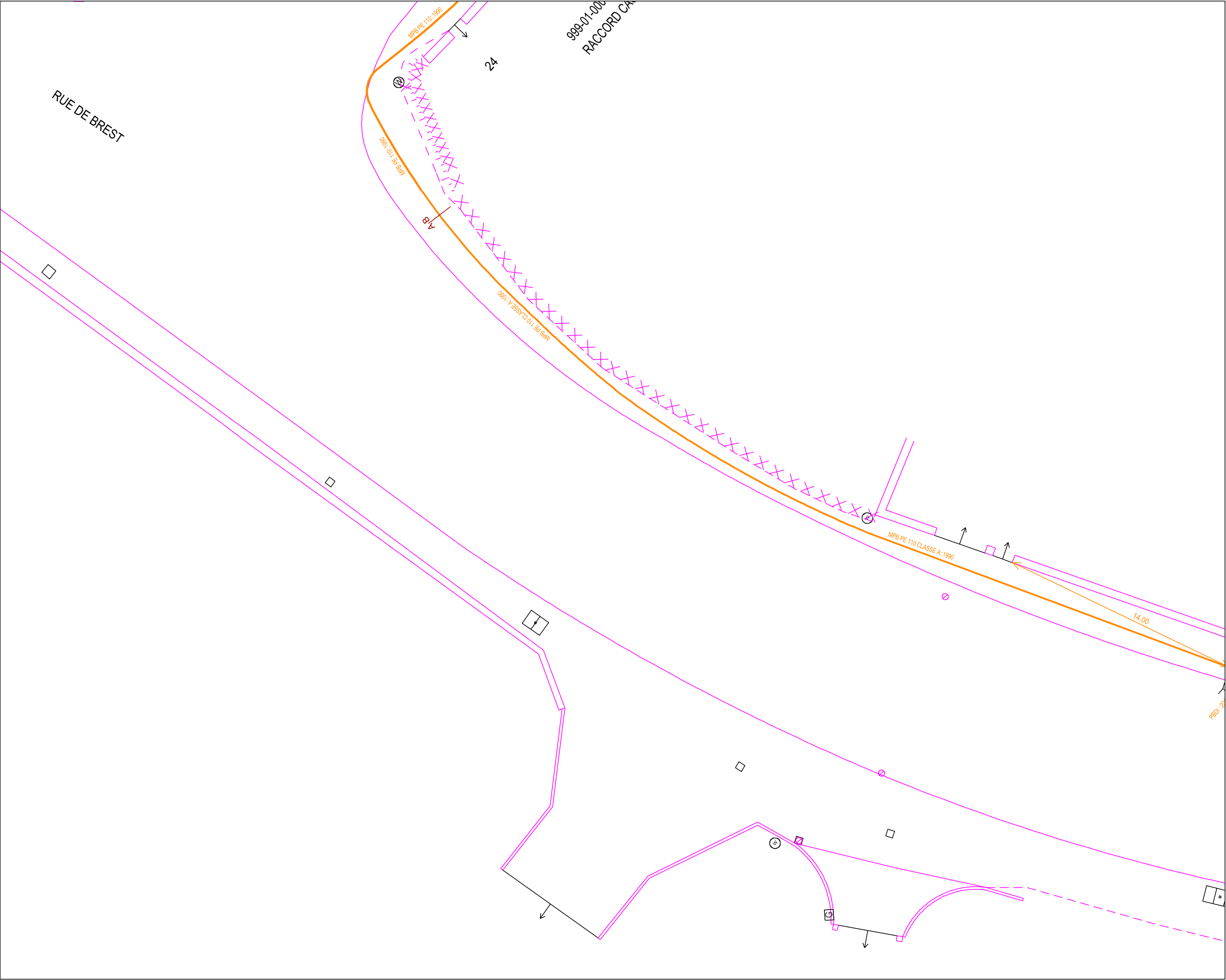


Utilisateur: S-PHI-BATCHS-PR
Commune: Saint-Renan

Code INSEE: 29260

Date d'impression: 19/10/2023
Page 20 sur 21

Description :
Numéro Guichet Unique:
2023101901674D57





URGENCE GAZ Dommage à ouvrage
02 47 85 74 44

Autre Urgence Gaz 0800 47 33 33

Classe de précision :

Les réseaux figurant sur le plan sont rangés en classe de précision B à l'exception des tronçons pour lesquels une autre classe est précisée

Voir notice jointe Lire et Comprendre un plan GRDF

Lambert 2 étendu: 85820.608
m,2403966.844 m,L2E

Coordonnées GPS: 48.430 ,
-4.619

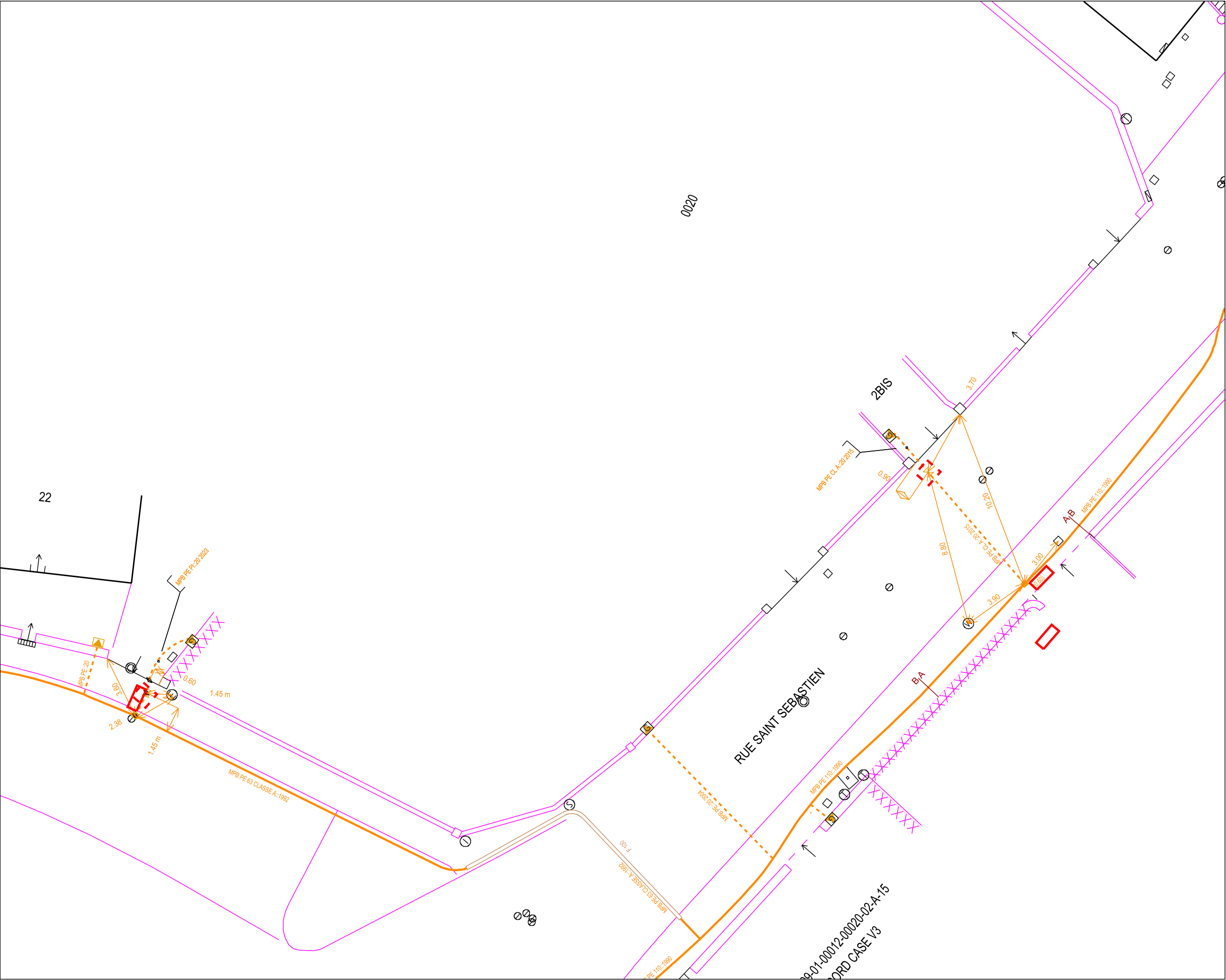


Utilisateur: S-PHI-BATCHS-PR
Commune: Saint-Renan

Code INSEE: 29260
Date d'impression: 19/10/2023
Page 21 sur 21

Description :

Numéro Guichet Unique:
2023101901674D57



Veillez prendre en compte les commentaires suivants :

Vous avez déclaré le code DEC dans votre DT.

- Si votre projet consiste au décapage de la couche superficielle de la chaussée avec une raboteuse, vous devrez veiller dans votre étude et en complément du marquage piquetage à identifier les affleurants visibles ou présents sur les plans de GRDF (et qui auraient pu être recouverts) et prévoir le tracé des points d'arrêt obligatoires de la machine lors des travaux avec le conducteur de celle-ci selon **les prescriptions de la fiche TX-DEC du guide technique de travaux**.
- Si votre projet n'utilise pas de raboteuse et prévoit une engravure ou un rechargement, les regards existants ou retrouvés seront mis à niveau.
- Si votre projet fera ultérieurement appel à un décaissement de la chaussée supérieur à la couche de roulement par une raboteuse, le code RAB devra être utilisé par votre exécutant de travaux, les prescriptions associées à cette fiche seront alors à mettre en œuvre.

Dans tous les cas, il est fortement recommandé d'intégrer à votre projet la recherche d'ogive éventuelle ou d'ouvrages ou de conduits maçonnés divers sous la chaussée concernée par vos travaux. La présence de telles constructions sous la chaussée ont pu générer par le passé la pose d'ouvrages de distribution gaz à une profondeur réduite pour passer au-dessus de ces maçonneries. Les profondeurs d'ouvrages de GRDF peuvent ne pas figurer sur les plans, toutefois, quand de telles profondeurs sont connues, GRDF entoure leurs valeurs en rouge pour mieux les localiser sur les plans. La présence de fourreau indiqué « TPC » ou autre est aussi un indice d'ouvrage à profondeur réduite incitant à la prudence en cas de décaissement. Les ouvrages seront impérativement localisés en cas de doute. Voir fiche TX-DEC du guide technique de travaux ou AT-RAB pour anticiper la phase travaux.

RECOMMANDATIONS GENERALES LIEES AUX PLANS JOINTS

IMPRESSION DES PLANS JOINTS AU BON FORMAT : avant toute impression des plans joints, assurez vous qu'aucune mise à l'échelle automatique n'est activée dans votre gestionnaire d'impression. - Le format papier des pages à imprimer figure sur chaque plan A4 A3 A2 A1 ou A0. - Le format des plans grande échelle utilisé par GRDF

Responsable : MEYER Christine

Tél : +33810300360

Date : 24/10/2023

Signature :

GRDF - Direction Réseaux Centre-Ouest
AGENCE C2T

363 BD MARCEL PAUL

44804 ST HERBLAIN

France

Tél : +33810300360

Fax :

COMMENTAIRES IMPORTANTS ASSOCIES AU DOCUMENT N°

2342066812.234201RDT02

Veillez prendre en compte les commentaires suivants :

respecte la capacité d'impression maximale que vous avez déclarée dans votre déclaration. Le format A4 est retenu si vous avez sélectionné A4 comme étant votre capacité maximale d'impression ou par défaut en absence de sélection.

ATTENTION PROJET DE TRAVAUX GAZ PREVU DANS L'EMPRISE OU A PROXIMITE : GRDF va prochainement réaliser des travaux de modification ou d'extension de réseau gaz dans l'emprise de vos travaux ou à proximité.

Cette information est indiquée dans le récépissé. Le tracé théorique de ce projet de modification de réseau figure en pointillés rouge épais sur le plan de situation joint avant les plans de détail.

Durant tous vos travaux, soyez vigilant sur le déroulement des travaux gaz, sur les risques d'interférence et sur les futurs tracés de réseau gaz. Une réunion sur site peut être demandée à tout moment à GRDF. Si la mise en service des nouveaux ouvrages gaz doit avoir lieu pendant vos travaux, GRDF pourra envisager avec vous de signaler leur tracé par marquage-piquetage.

RECOMMANDATIONS GENERALES de GRDF, OU RECOMMANDATIONS LIEES AUX OUVRAGES

RECOMMANDATIONS LIEES AUX BRANCHEMENTS :

Les branchements sont identifiables par leurs affleurants visibles. S'ils ne sont pas cartographiés, ils se trouvent dans un fuseau inférieur ou égal à 1 m de part et d'autre de l'affleurant identifié, en direction de la canalisation. S'ils sont cartographiés, le fuseau de même largeur suit le tracé représenté. En conséquence, les

techniques de terrassement doivent être exécutées conformément aux indications des chapitres §3.4 et § 5.2.7 et la fiche RX-DBG, et § 5.4.2 du guide technique relatif aux travaux à proximité de réseaux.

Attention : Le branchement peut être à une profondeur plus faible au niveau de la remontée vers le coffret.

Les prises de branchements se situent dans les 15 cm au dessus de la génératrice supérieure du réseau.

VIGILANCE AUX BRANCHEMENTS PONCTUELLEMENT SANS AFFLEURANTS :

Attention, soyez attentif aux éventuels branchements non cartographiés en cas de terrassement dans une zone de desserte gaz : il est toujours possible que l'affleurant d'un branchement ne soit pas visible au moment où vont s'effectuer les travaux (ex : coffret gaz recouvert par un coffrage d'une devanture de magasin, terre ayant recouvert

Responsable : MEYER Christine

Tél : +33810300360

Date : 24/10/2023

Signature :

GRDF - Direction Réseaux Centre-Ouest
AGENCE C2T

363 BD MARCEL PAUL

44804 ST HERBLAIN

France

Tél : +33810300360

Fax :

COMMENTAIRES IMPORTANTS ASSOCIES AU DOCUMENT N°

2342066812.234201RDT02

Veillez prendre en compte les commentaires suivants :

un regard situé dans le sol, végétation masquant un regard initialement visible).

Si vous avez un doute sur la présence éventuelle de branchements dans la zone où vous effectuez des travaux, contactez GRDF qui viendra faire des mesures de localisation sur site.

LES DISPOSITIFS AVERTISSEURS

Nous attirons votre attention sur le fait que certains ouvrages (canalisations ainsi que leurs branchements et équipements ou accessoires) situés dans l'emprise des travaux sont susceptibles de ne pas être signalés par un dispositif avertisseur.

Il convient donc d'avoir toujours à l'esprit que la présence d'un dispositif avertisseur, au-dessus de l'ouvrage de distribution de gaz, n'est pas systématique :

- C'est le cas des ouvrages anciens enterrés, notamment avant septembre 1994*, ainsi que des ouvrages « tubés » ou posés par des techniques de travaux sans tranchée ou encore des ouvrages en fonte ou des branchements en plomb. (* date NFP 98-331)
- D'une manière générale, l'absence de dispositif avertisseur peut être aussi due au fait que celui-ci ait été retiré par des tiers et non remis en place lors de travaux ultérieurs à la pose des ouvrages.
- En cas de présence de grillage avertisseur, la distance du grillage à l'ouvrage n'est en aucun cas garantie

RECOMMANDATIONS PROFONDEURS DES OUVRAGES

Si aucune profondeur minimale réglementaire de pose n'est indiquée dans la colonne « profondeur mini » à la rubrique « Emplacement de nos réseaux / ouvrages » du récépissé (CERFA N°14435) et si aucune profondeur spécifique n'est indiquée sur le plan, il y a lieu de considérer pour les ouvrages posés à partir du 23 octobre 2004 que la profondeur réglementaire de pose est au moins égale à 0,80 m pour les canalisations exploitées à une pression supérieure à 4 bar quel que soit l'emplacement, 0,80 m pour les canalisations exploitées à une pression inférieure ou égale à 4 bar et posées sous

chaussée ou zone de stationnement existante, 0,60 m pour des canalisations exploitées à une pression inférieure ou égale à 4 bar et posées sous trottoir, accotement.

En toutes hypothèses :

Responsable : MEYER Christine

Tél : +33810300360

Date : 24/10/2023

Signature :

GRDF - Direction Réseaux Centre-Ouest
AGENCE C2T

363 BD MARCEL PAUL

44804 ST HERBLAIN

France

Tél : +33810300360

Fax :

COMMENTAIRES IMPORTANTS ASSOCIES AU DOCUMENT N°

2342066812.234201RDT02

Veillez prendre en compte les commentaires suivants :

- les profondeurs auxquelles ont été enterrés les ouvrages et branchements situés dans l'emprise du projet de travaux ont pu varier depuis la date de pose
- l'incertitude maximale sur la profondeur d'un tronçon ou d'un branchement est relative à la classe de précision indiquée pour ce tronçon ou ce branchement.

DISPOSITIFS AVERTISSEURS SPECIFICITE : ATTENTION, dans l'emprise des travaux, ou à proximité, sont situés des ouvrages probablement non dotés de dispositif avertisseur (grillage jaune). Les ouvrages antérieurs à 1985 sont particulièrement concernés (l'année des ouvrages est indiquée dans les textes le long des réseaux ; exemple 1978 dans "MPB AC 112 : 1978"). Le risque d'absence de dispositif avertisseur concerne également les branchements. Il convient de prévoir des sondages ou des localisations en techniques douces et de signaler aux équipes intervenantes l'absence probable de dispositif avertisseur.

RECOMMANDATIONS TECHNIQUES SPECIFIQUES DE GRDF LIEES A VOTRE CHANTIER

Attention, dans l'emprise des travaux, ou à proximité, des ouvrages GAZ sont identifiés avec une profondeur réduite d'enfouissement (pouvant être inférieure à 60 cm). Ces indications de profondeur sont encadrées en rouge sur les plans. Exemple d'indications entourées sur le plan : P:0.50 ou (0,50). Ces indications sont à prendre en compte dans la réalisation des travaux aux endroits indiqués mais également sur les zones adjacentes.

RECOMMANDATIONS SPECIFIQUES DE GRDF LIEES A VOTRE CHANTIER

Responsable : MEYER Christine

Tél : +33810300360

Date : 24/10/2023

Signature :