

Récépissé de DT
Récépissé de DICT

Au titre du chapitre IV du titre V du livre V (partie réglementaire) du Code de l'environnement
et de la section 12 du chapitre IV du titre III du livre V de la 4ème partie (partie réglementaire) du Code du travail

(Annexe 2 de l'arrêté du 15 février 2012 modifié - NOR : DEVP1116359A)

Destinataire

- ☒ Récépissé de DT
☐ Récépissé de DICT
☐ Récépissé de DT/DICT
conjointe

Dénomination
Numéro / Voie
Code postal / Commune
Pays

PELTIER Michel
8 quai Gabriel Peri
22190 Plerin
France

N° consultation du téléservice : 2026020600336THQ

Référence de l'exploitant : 2606099520. 260601RDT02

N° d'affaire du déclarant :

Personne à contacter (déclarant) : Michel PELTIER

Date de réception de la déclaration : 06/02/2026

Commune principale des travaux : 22500 Paimpol

Adresse des travaux prévus : 8 quai Gabriel Peri

Coordonnées de l'exploitant :

Raison sociale : SUEZ EAU FRANCE P0269

Personne à contacter :

Numéro / Voie : 1 TOULLAN BIAN

Lieu-dit / BP :

Code Postal / Commune : 22970 PLOUMAGOAR

Tél. : +33977408408

Fax :

Éléments généraux de réponse

- ☐ Les renseignements que vous avez fournis ne nous permettent pas de vous répondre. La déclaration est à renouveler. Précisez notamment :
☐ Les réseaux/ouvrages que nous exploitons ne sont pas concernés au regard des informations fournies. Distance > à : _____ m
☒ Il y a au moins un réseau/ouvrage concerné de catégorie (voir liste des catégories au verso) : EU Autres informations :

Modification ou extension de nos réseaux / ouvrages

Modification ou extension de réseau/ouvrage envisagée dans un délai inférieur à 3 mois : _____

☐ Réalisation de modifications en cours sur notre réseau/ouvrage.

Veuillez contacter notre représentant : _____

Tél. : _____

NB : Si nous avons connaissance d'une modification du réseau/ouvrage dans le délai maximal de 3 mois à compter de la consultation du téléservice, nous vous en informerons.

Emplacement de nos réseaux / ouvrages

☒ Plans joints : Références : PC Automate Echelle (1) : 200 Date d'édition (1) : 06/02/2026 Sensible : ☐ Prof. règl. mini (1) : _____ cm Matériau réseau (1) : _____ cm
NB : La classe de précision A, B ou C figure dans les plans.

☐ Réunion sur chantier pour localisation du réseau/ouvrage : ☐ Date retenue d'un commun accord : _____ à _____
ou ☐ Prise de RDV à l'initiative du déclarant (date du dernier contact non conclusif : _____)

☐ Votre projet doit tenir compte de la servitude protégeant notre ouvrage.

☒ (cas d'un récépissé de DT) Vous devez prévoir des investigations complémentaires à notre charge (hors cas d'exemption prévus dans la réglementation) (2)

☐ Des branchements non cartographiés sont présents. Ils sont soit pourvus d'affleurants visibles et rattachés à un réseau principal souterrain identifié dans les plans joints, soit munis de dispositifs automatiques supprimant tout risque en cas d'endommagement (2)

(1) : facultatif si l'information est fournie sur le plan joint (2) pour les tronçons et branchements non cartographiés en classe A, prévoir des clauses techniques et financières particulières dans le marché

Recommandations de sécurité

Les recommandations techniques spécifiques suivantes sont à appliquer, en fonction des risques liés à l'utilisation des techniques de travaux employées :

Rubriques du guide technique relatives à des ouvrages ou travaux spécifiques : 5. 6. 5. 7

Pour les exploitants de lignes électriques : si la distance d'approche a été précisée, indiquez si la mise hors tension est : ☐ possible ☐ impossible

Mesures de sécurité à mettre en œuvre : _____

Dispositifs importants pour la sécurité : _____

Cas de dégradation d'un de nos ouvrages

En cas de dégradation d'un de nos ouvrages, contactez nos services au numéro de téléphone suivant : 0977401116

Pour toute anomalie susceptible de mettre en cause la sécurité au cours du déroulement du chantier, prévenir le service départemental d'incendie et de secours (par défaut le 18 ou le 112) : _____

Responsable du dossier

Nom : RESP TERRITORIAL

Désignation du service : _____

Tél : +33 977408408

Signature de l'exploitant ou de son représentant

Nom : RESP TERRITORIAL

Signature : _____

Date : 06/02/2026 Nombre de pièces jointes, y compris les plans : 2



Avertissement relatif à l'amélioration de la cartographie des réseaux dans l'emprise des projets de travaux

Les plans ci-joints des réseaux que nous exploitons comportent, dans l'emprise des travaux prévus, un ou plusieurs tronçons non conformes aux dispositions du 6° du I de l'article 7 de l'arrêté du 15 février 2012 modifié pris en application du chapitre IV du titre V du livre V du code de l'environnement relatif à l'exécution de travaux à proximité de certains ouvrages souterrains, aériens ou subaquatiques de transport ou de distribution (voir le plan et sa légende).

En application du 2° de l'article 7-1 de ce même arrêté, si l'emprise des travaux prévus affectant le sol (terrassement, enfoncement, forage, décapage, compactage ...) dépasse 100 m², vous devez en tant que responsable de projet procéder en phase projet à des investigations complémentaires à notre charge pour porter à la classe A, les tronçons qui n'y sont pas, branchements inclus.

Ces investigations complémentaires doivent être confiées à un prestataire certifié. Elles sont limitées à la zone constituée de l'emprise où sont effectivement prévus des travaux affectant le sol et de tous points situés à moins de 2 m de cette emprise. Leurs résultats doivent nous être transmis sous la forme définie à l'article 15 de l'arrêté du 15 février 2012 modifié, à l'adresse électronique suivante : **suez@retours-ic.protys.fr**

.

Vous voudrez bien joindre au résultat des investigations complémentaires la facture à notre charge, établie au prorata de la longueur des ouvrages dont nous sommes l'exploitant initialement non rangés dans la classe A, branchements inclus. La longueur des ouvrages à reporter dans la facture est celle mentionnée dans le compte rendu d'investigations complémentaires du prestataire certifié.

PLAN ASSOCIE EN REPONSE A DT-DICT

Communes :	PAIMPOL		
Codes INSEE :	22162		
Réf DT-DICT :	2026020600336THQ		
Date d'édition :	06/02/2026	Plan : assainissement	Ech. : 1/200ème

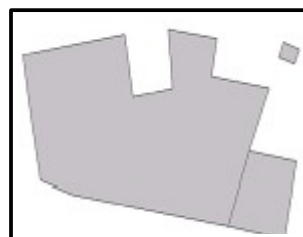
Ce plan est joint en complément d'une réponse à DT-DICT en association au formulaire Cerfa N°14435*01 auquel il fait référence.

Légende :	En service	Hors service
Réseau	—————	- . - . - . - . - . -
Branchement	—————	-
Télécommande	N/A
Affleurant du réseau	●	N/A
Repère terrain	⊕	N/A
Limites d'ouvrages	-----	N/A

Autres éléments de réseau :

- Y Accessoires de purge
- Eléments de Défense Incendie
- ⊕ Organes de régulation des réseaux

Bâtis



Parcelles et contours



Les coordonnées des points géoréférencés sont exprimées dans le système national de référence :

- Projection Lambert 93 en planimétrie et IGN 69 en altimétrie pour la France métropolitaine,
- Projection UTM Nord Fuseau 20 en planimétrie et IGN 1987 en altimétrie pour la Martinique.

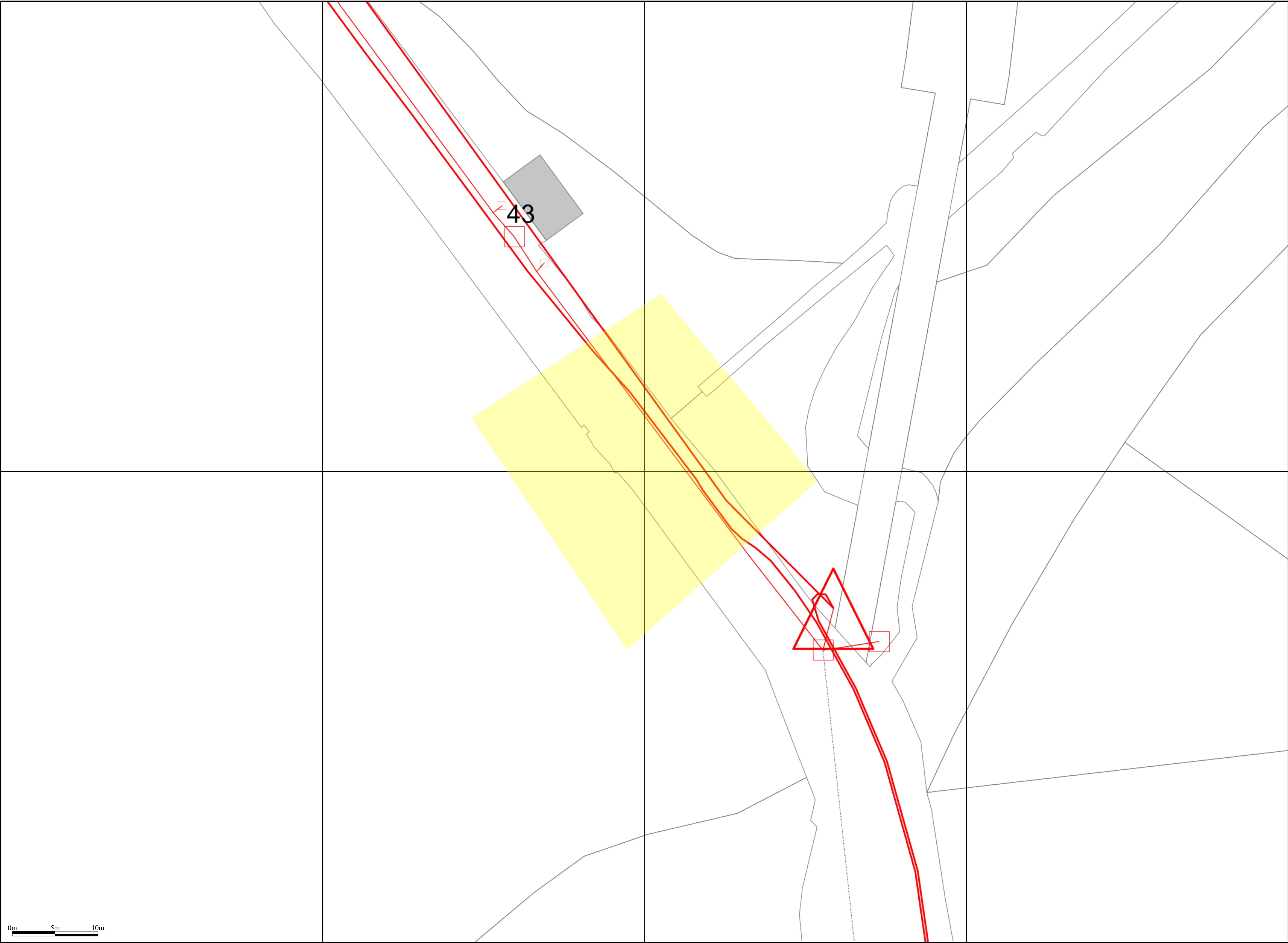
Tableau d'assemblage :

le numéro présent dans chaque quadrant renvoie au numéro de page sur laquelle se trouve le plan.

	page 3	page 5	
		page 7	

Plan d'ensemble page 2.

Vous trouverez un plan d'ensemble en début de document. Ce plan est fourni à titre indicatif. Des branchements non-munis d'affleurants visibles peuvent exister sur la zone d'emprise des travaux. Pour toute information conforme à la réglementation, se reporter aux plans A4 détaillés.



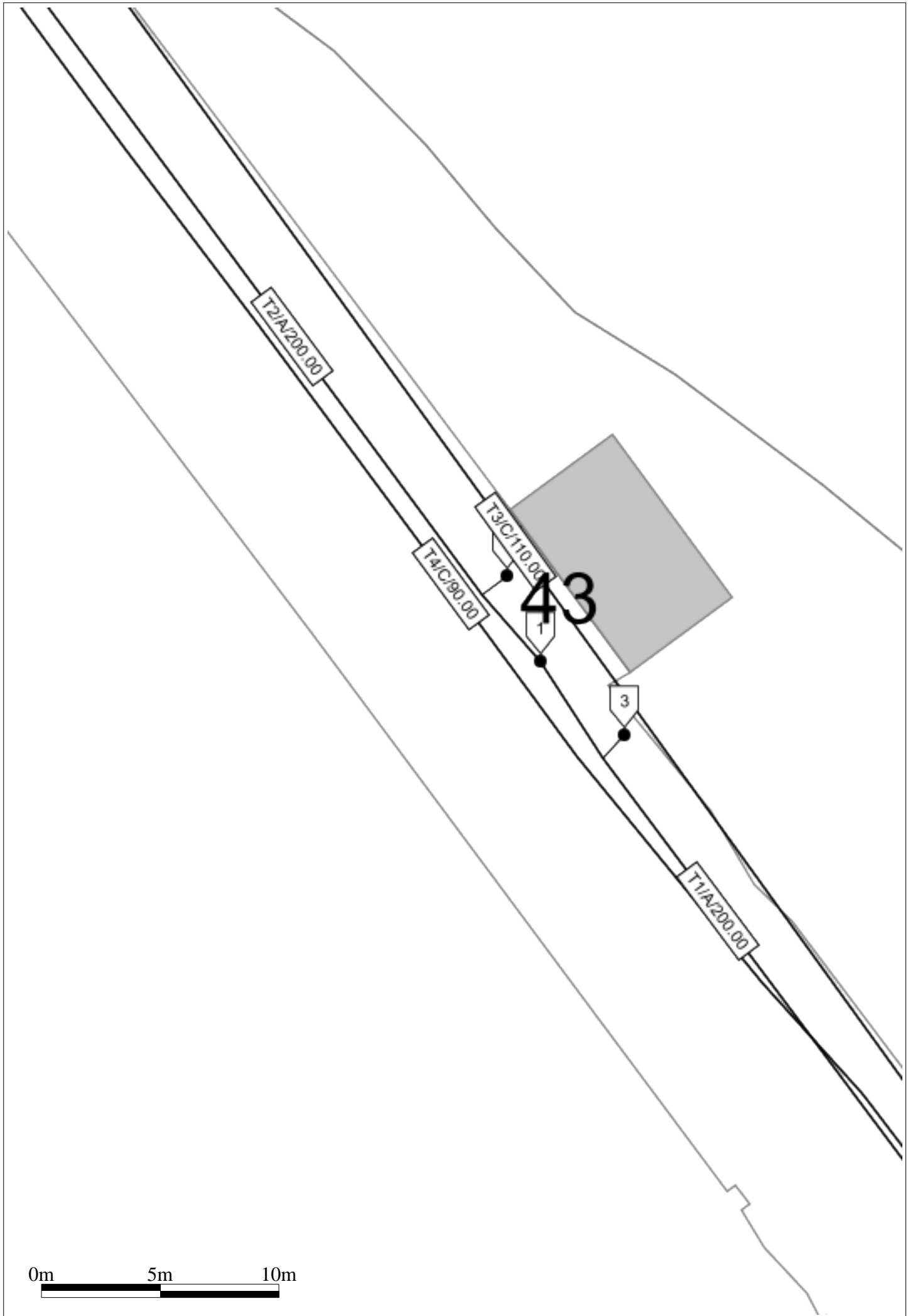


TABLE DE REFERENCEMENT DES TRONCONS

INDEX	Etiquettes	Classe	Diamètre mm	Longueur m	Prof. mini m	Type	Matériau	Dernière modif.	Adresse
T1	T1/A/200.	A	200.00	60.39	Inconnu	Eaux usées	Amiante ciment	20/03/2025	PAIMPOL,Rue de Beauport
T2	T2/A/200.	A	200.00	88.27	Inconnu	Eaux usées	Amiante ciment	20/03/2025	PAIMPOL,Rue de Beauport
T3	T3/C/110.	C	110.00	622.88	Inconnu	Eaux usées	PVC	20/03/2025	PAIMPOL,2bis Chemin des Bruyères
T4	T4/C/90.0	C	90.00	717.90	Inconnu	Eaux usées	PE	20/03/2025	PAIMPOL,4 Chemin des Bruyères

TABLE DE REFERENCEMENT DES REPERES RESEAU

SYMBOLOGIE= 

Point	Classe	X	Y	Z	Date	Société	Certification	Personne	Matériel	N° Série	Valeur d'incertitude
1	A	258081.88	6868544.32	11.96		LDE	Non	SIG/LDE	-	-	-
2	C	258080.49	6868547.92	Inconnu		LDE	Non	SIG/LDE	-	-	-
3	A	258085.43	6868541.26	11.92		LDE	Non	SIG/LDE	-	-	-




TABLE DE REFERENCEMENT DES TRONCONS

INDEX	Etiquettes	Classe	Diamètre mm	Longueur m	Prof. mini m	Type	Matériau	Dernière modif.	Adresse
T1	T1/A/200.	A	200.00	60.39	Inconnu	Eaux usées	Amiante ciment	20/03/2025	PAIMPOL,Rue de Beauport
T2	T2/C/110.	C	110.00	622.88	Inconnu	Eaux usées	PVC	20/03/2025	PAIMPOL,,2bis Chemin des Bruyères
T3	T3/C/90.0	C	90.00	717.90	Inconnu	Eaux usées	PE	20/03/2025	PAIMPOL,4 Chemin des Bruyères

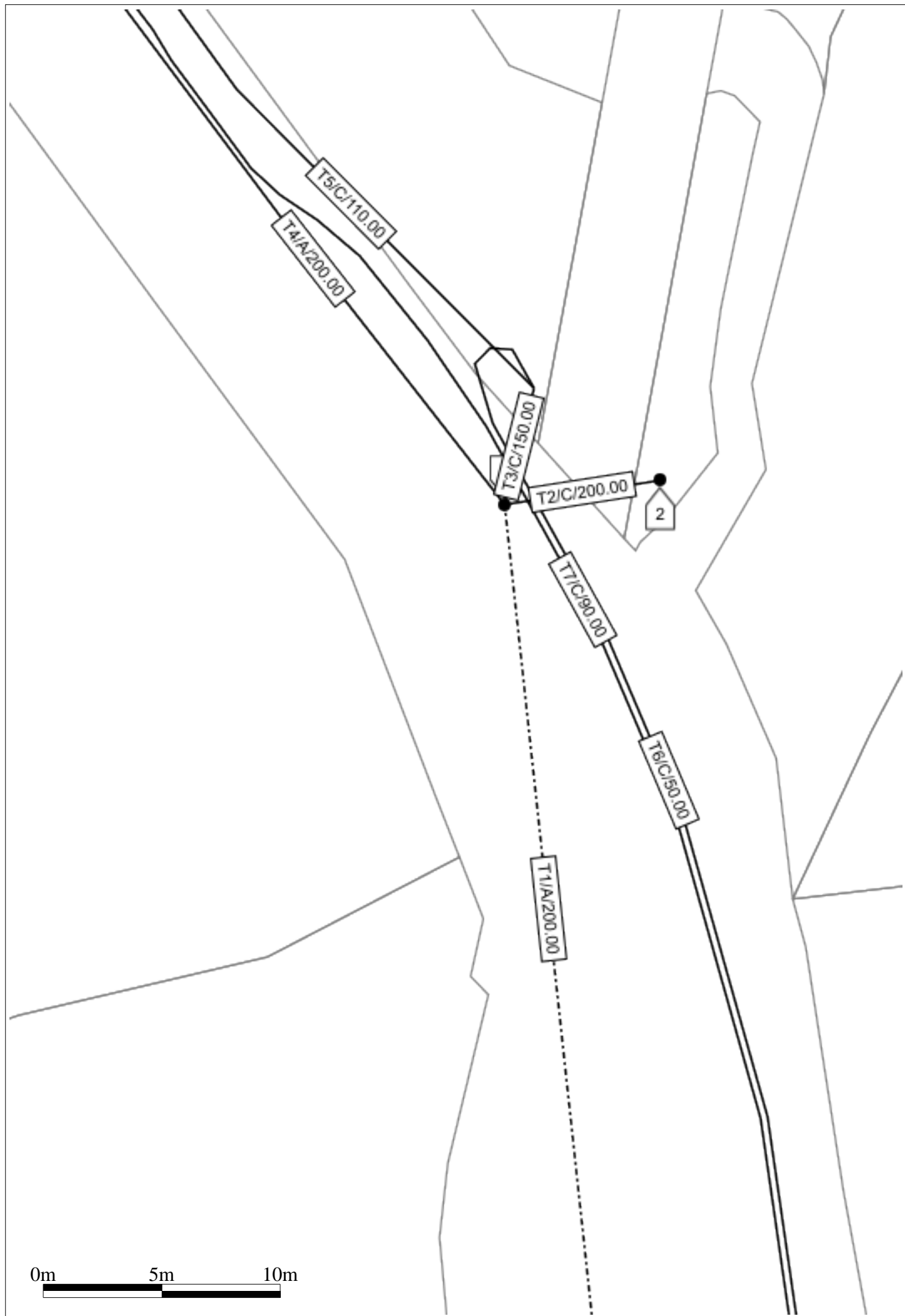


TABLE DE REFERENCEMENT DES TRONCONS

INDEX	Etiquettes	Classe	Diamètre mm	Longueur m	Prof. mini m	Type	Matériau	Dernière modif.	Adresse
T1	T1/A/200.	A	200.00	82.32	Inconnu	Eaux usées	Amiante ciment	26/09/2024	PAIMPOL,Rue de Beauport
T2	T2/C/200.	C	200.00	6.64	Inconnu	Eaux usées	Amiante ciment	20/03/2025	PAIMPOL,Rue de Beauport
T3	T3/C/150.	C	150.00	5.06	Inconnu	Eaux usées	Amiante ciment	20/03/2025	PAIMPOL,43 Rue de Beauport
T4	T4/A/200.	A	200.00	60.39	Inconnu	Eaux usées	Amiante ciment	20/03/2025	PAIMPOL,Rue de Beauport
T5	T5/C/110.	C	110.00	622.88	Inconnu	Eaux usées	PVC	20/03/2025	PAIMPOL,2bis Chemin des Bruyères
T6	T6/C/50.0	C	50.00	104.35	Inconnu	Eaux usées	PE	20/03/2025	PAIMPOL,Rue de Beauport
T7	T7/C/90.0	C	90.00	717.90	Inconnu	Eaux usées	PE	20/03/2025	PAIMPOL,4 Chemin des Bruyères

TABLE DE REFERENCEMENT DES REPERES RESEAU

SYMBOLOGIE= 

Point	Classe	X	Y	Z	Date	Société	Certification	Personne	Matériel	N° Série	Valeur d'incertitude
1	A	258118.01	6868495.94	12.19		LDE	Non	SIG/LDE	-	-	-
2	C	258124.57	6868496.96	Inconnu		LDE	Non	SIG/LDE	-	-	-