

DESSERTE DU PORT DE BONNEUIL

Prolongement de la RN406

DCE Trémies

1. Plan de situation

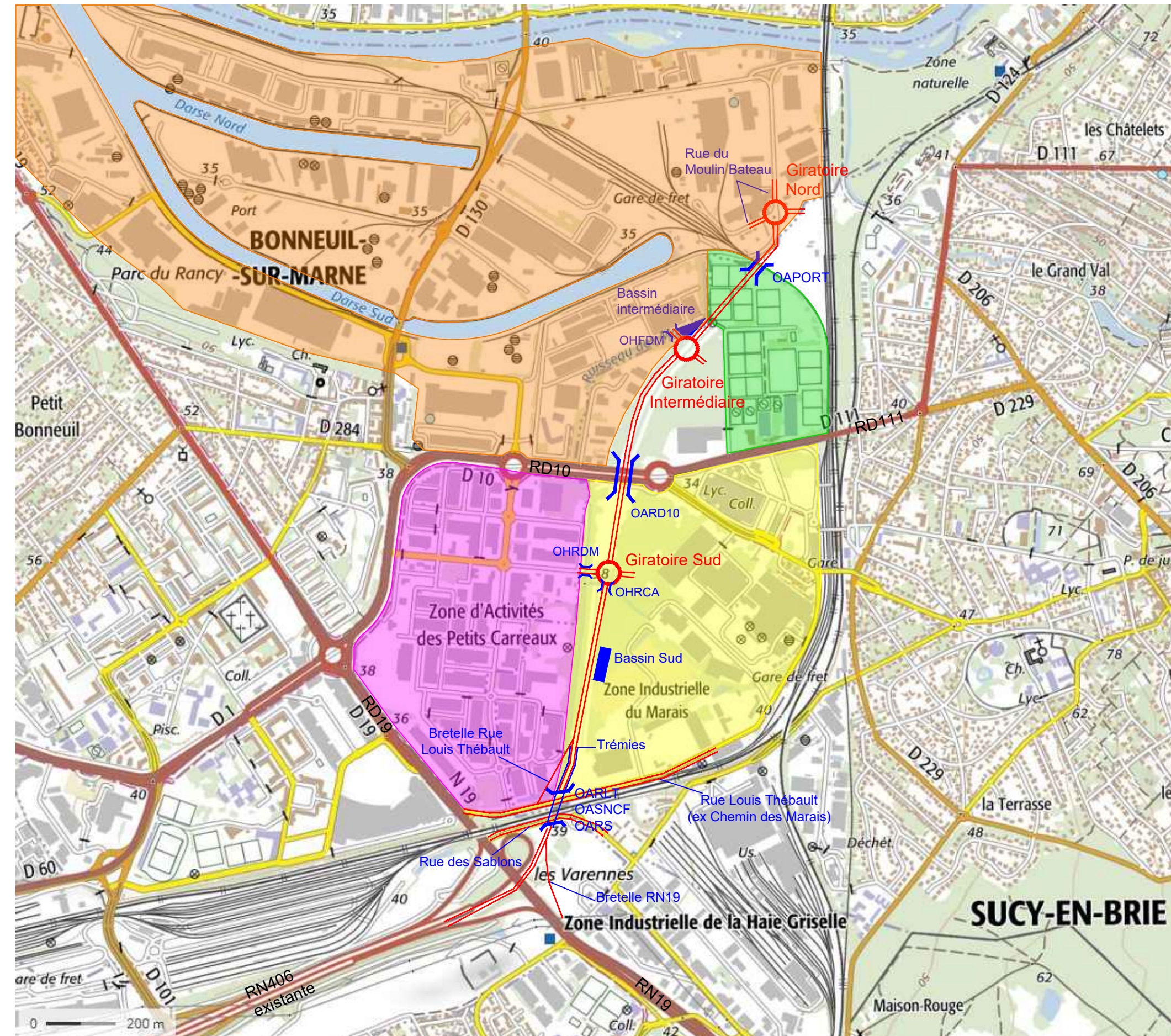
1.1 Synoptique

maître d'œuvre :



1.1

Echelle :



LEGENDE :

OAPORT : Ouvrage de franchissement de la Voie ferrée du port

OARD10 : Ouvrage de franchissement de la RD10

OARLT : Ouvrage de rétablissement de la Rue Louis Thébault





OASNCF : Ouvrage de rétablissement des Voies ferrées SNCF

OARS : Ouvrage de rétablissement de la Rue des Sablons

OHFDM : Ouvrage hydraulique du Fossé des Marais

OHRCA : Ouvrage hydraulique du Ru de la Chère Année

OHRDM : Ouvrage hydraulique du Ru des Marais

-  Port de Bonneuil-sur-Marne
-  Stade Paul Meyer
-  Z.A. des Petits Carreaux
-  Z.I. du Marais

Source : Géoportail © IGN 2016