

COMMUNE D'ENTRAUNES

Col de la Cayolle



RÉPUBLIQUE
FRANÇAISE

*Liberté
Égalité
Fraternité*

Forêt Domaniale des Sources du Var - Ravin Pascal Travaux de construction d'un ouvrage parafeuille

Dossier de Consultation des Entreprises

PROFILS EN TRAVERS

Echelle: 1/100

Maitre d'ouvrage: Office National des Forêt - service RTM 06

Maitre d'oeuvre: Office National des Forêt - service RTM 06

Dessiné par J-L. DEMIRDJIAN

Contrôlé par Y.BOSCHER

REFERENCE	DCE
-----------	-----

VERSION	INDICE	DATE	LIBELLE
	E	14.10.2025	1° Edition



Office National des Forêts
Service de Restauration des Terrains en Montagne
des Alpes-Maritimes
62, Avenue Valéry Giscard d'Estaing - 06205 NICE Cedex3
Mail: rtm.nice@onf.fr

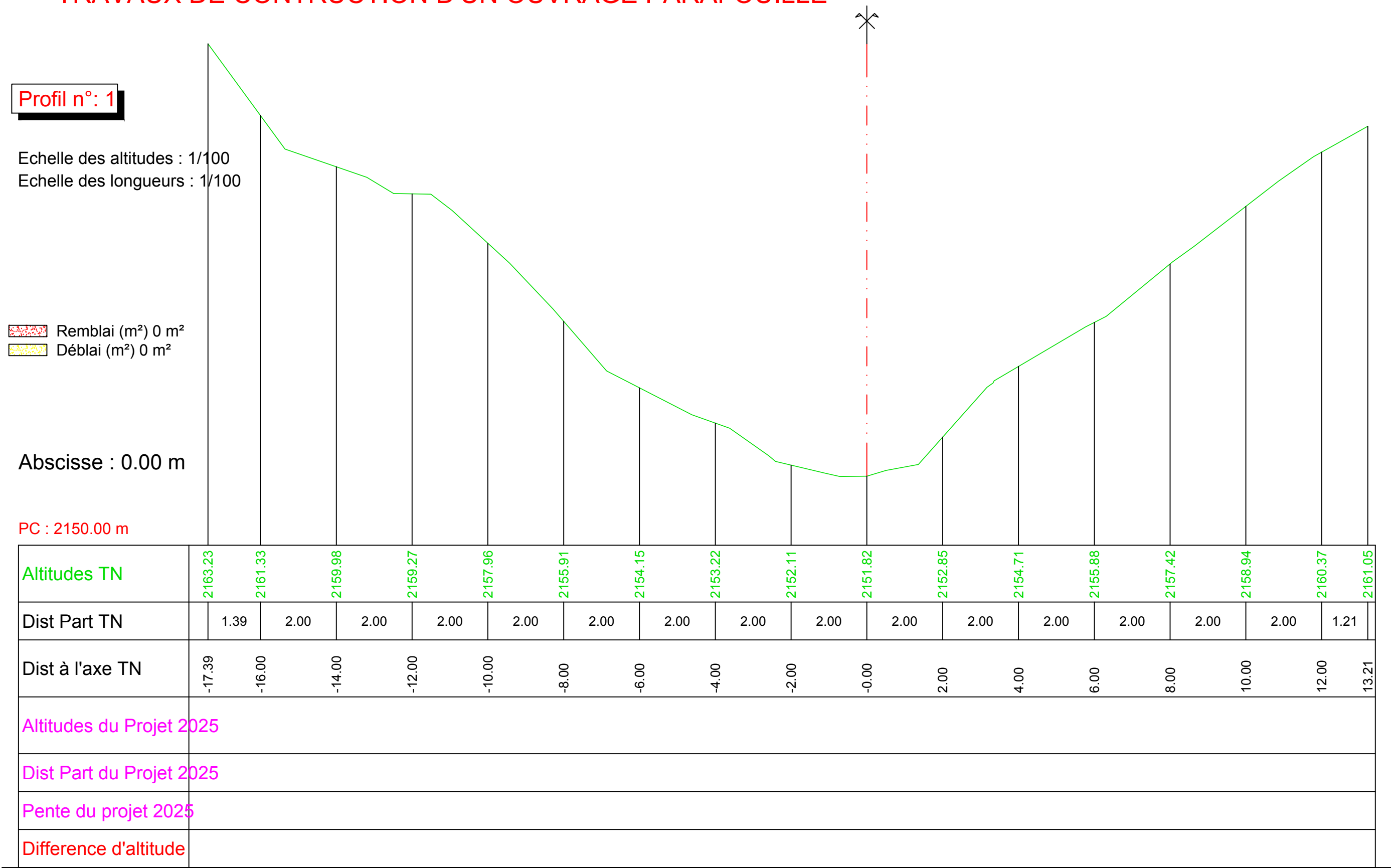


Commune d'Entraunes

Forêt Domaniale des Sources du Var

COL DE LA CAYOLLE - Ravin Pascal

TRAVAUX DE CONSTRUCTION D'UN OUVRAGE PARAFOUILLE



Commune d'Entraunes

Forêt Domaniale des Sources du Var

COL DE LA CAYOLLE - Ravin Pascal

TRAVAUX DE CONTRUCTION D'UN OUVRAGE PARAFOUILLE



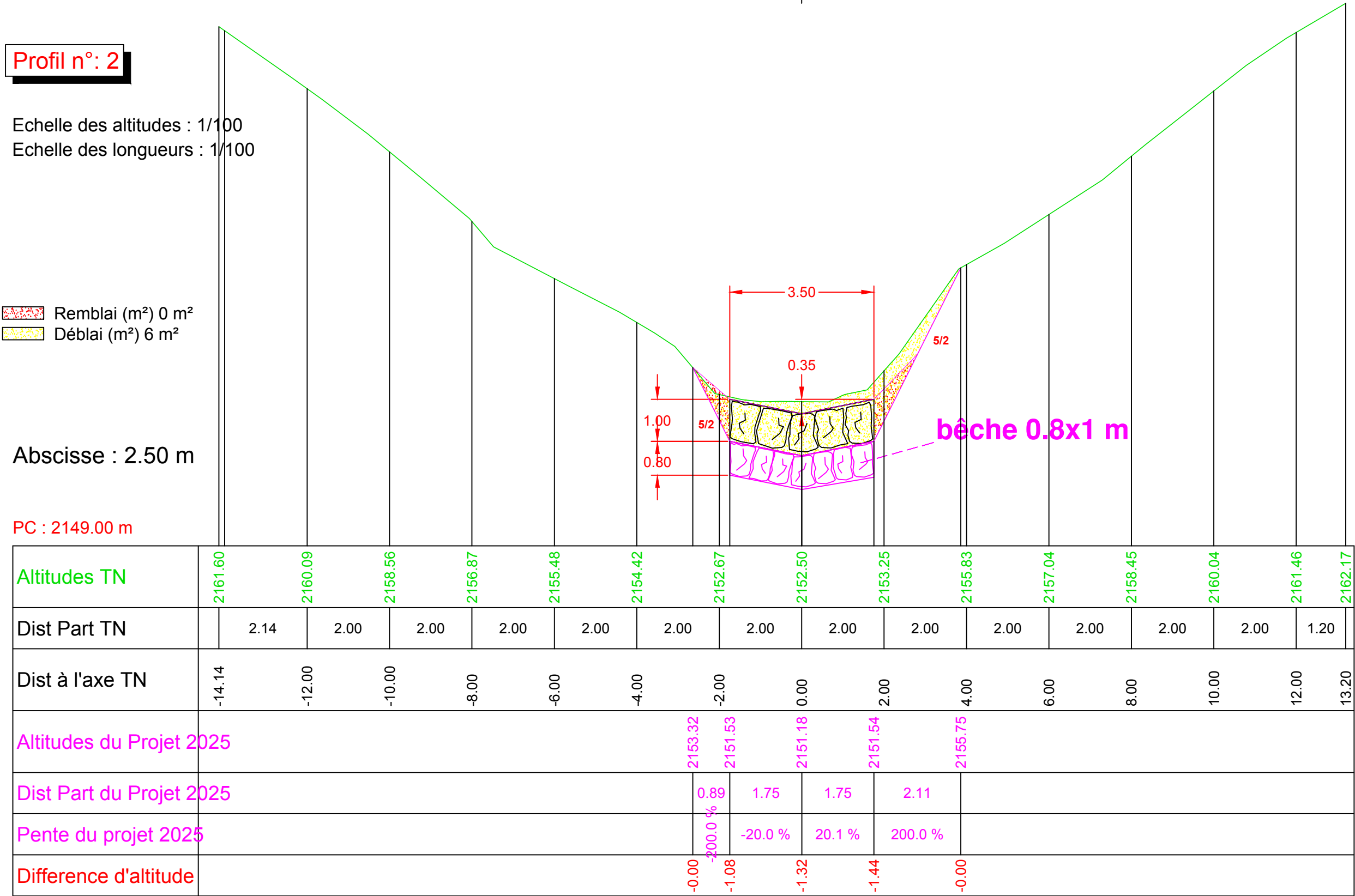
Profil n°: 2

Echelle des altitudes : 1/100
Echelle des longueurs : 1/100

Remblai (m²) 0 m²
Déblai (m²) 6 m²

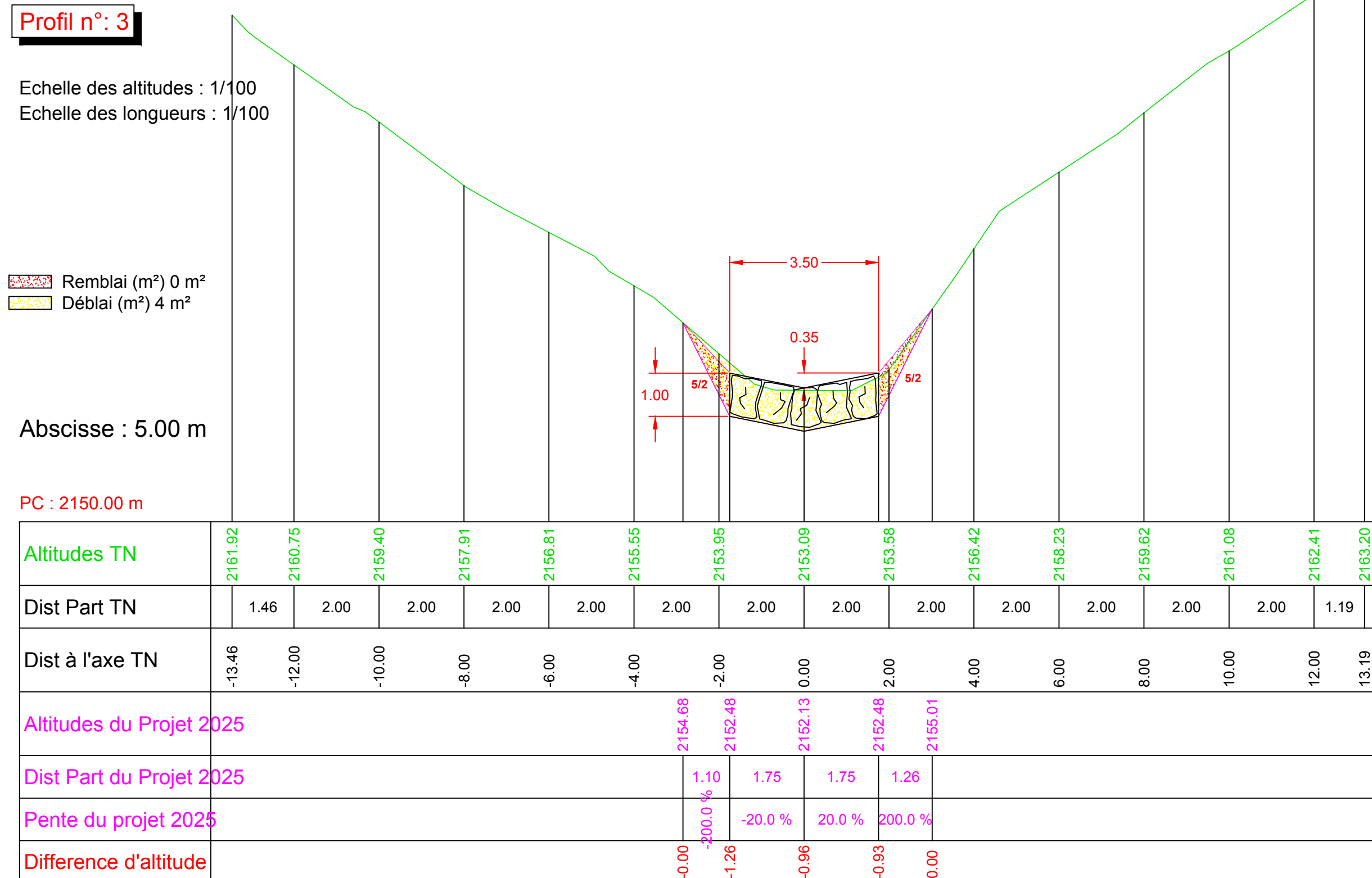
Abscisse : 2.50 m

PC : 2149.00 m



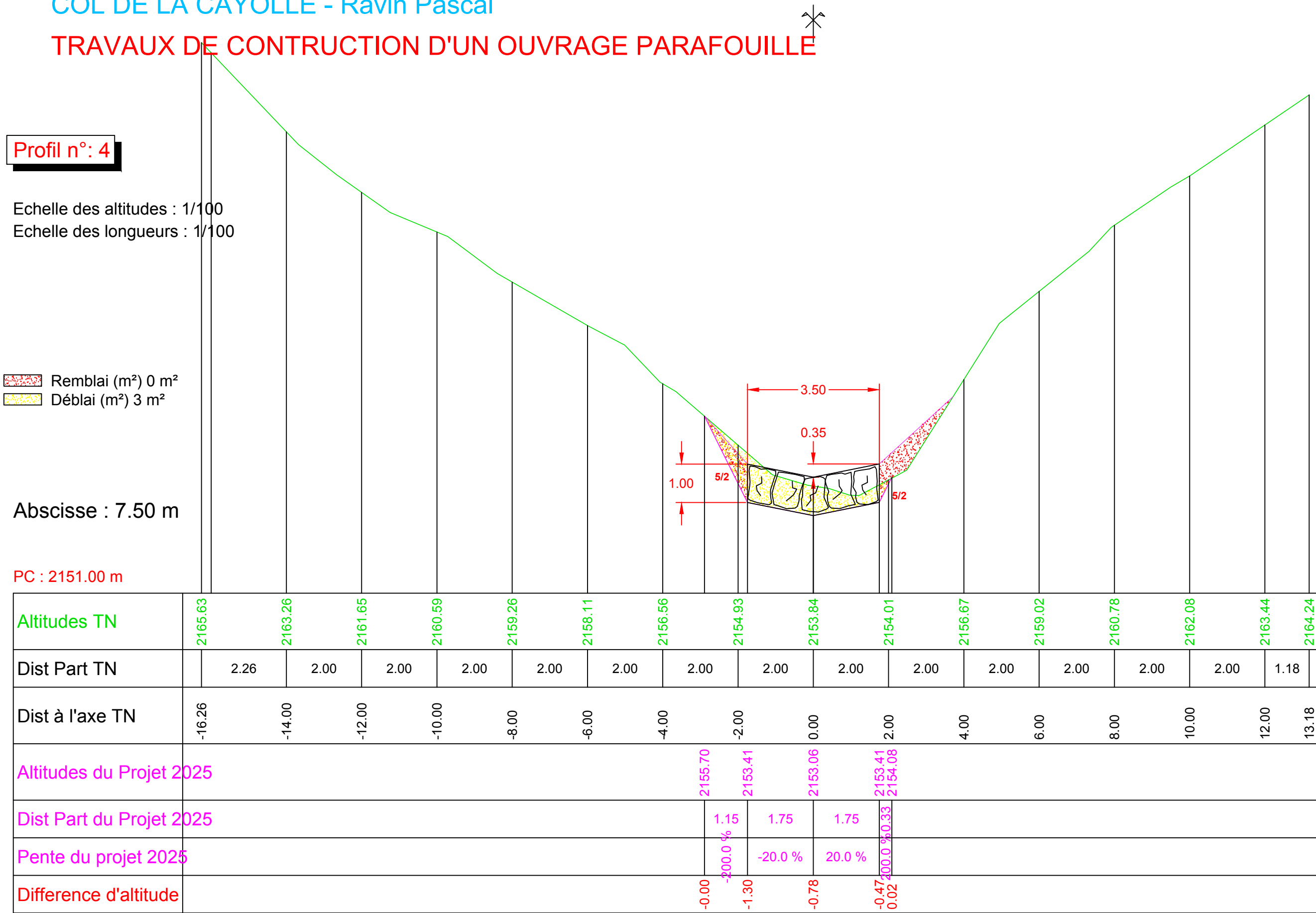
Commune d'Entraunes
Forêt Domaniale des Sources du Var
COL DE LA CAYOLLE - Ravin Pascal

TRAVAUX DE CONSTRUCTION D'UN OUVRAGE PARAFOUILLE



Commune d'Entraunes
Forêt Domaniale des Sources du Var
COL DE LA CAYOLLE - Ravin Pascal

TRAVAUX DE CONSTRUCTION D'UN OUVRAGE PARAFOUILLE



Commune d'Entraunes

Forêt Domaniale des Sources du Var

COL DE LA CAYOLLE - Ravin Pascal

TRAVAUX DE CONSTRUCTION D'UN OUVRAGE PARAFOUILLE



Profil n°: 5

Echelle des altitudes : 1/100
Echelle des longueurs : 1/100

- Remblai (m²) 0 m²
- Déblai (m²) 4 m²

Abscisse : 10.00 m

PC : 2152.00 m

Altitudes TN	2164.32	2162.54	2161.68	2160.62	2159.42	2157.78	2156.17	2154.80	2154.67	2157.52	2159.23	2161.34	2162.68	2164.03	2164.97
Dist Part TN	2.28	2.00	2.00	2.00	2.00	2.00	2.00	2.00	2.00	2.00	2.00	2.00	2.00	2.00	1.16
Dist à l'axe TN	-14.28	-12.00	-10.00	-8.00	-6.00	-4.00	-2.00	0.00	2.00	4.00	6.00	8.00	10.00	12.00	13.16
Altitudes du Projet 2025							2156.92	2154.35	2154.00	2154.60					
Dist Part du Projet 2025							1.28	1.75	1.88						
Pente du projet 2025							-20.0 %	-20.0 %	20.0 %						
Difference d'altitude							-0.00	-1.62	-0.80	0.00					

Commune d'Entraunes
Forêt Domaniale des Sources du Var
COL DE LA CAYOLLE - Ravin Pascal

TRAVAUX DE CONTRUCTION D'UN OUVRAGE PARAFOUILLE

Profil n°: 6

Echelle des altitudes : 1/100
Echelle des longueurs : 1/100

Remblai (m²) 0 m²
Déblai (m²) 4 m²

Abscisse : 12.50 m

PC : 2152.00 m

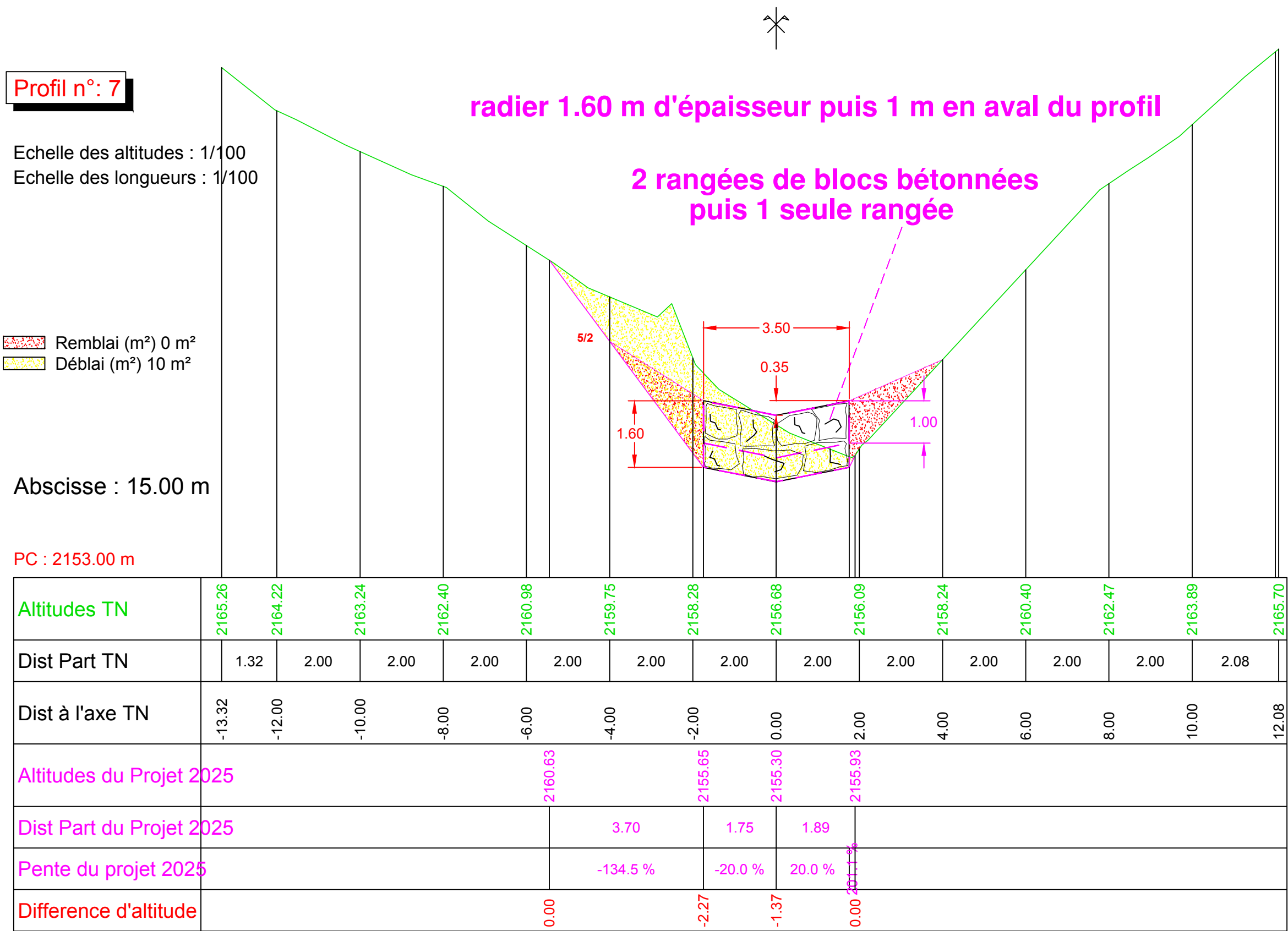
Altitudes TN	2166.30	2164.97	2163.45	2162.52	2161.49	2160.20	2159.05	2157.10	2155.86	2155.33	2157.66	2159.82	2161.91	2163.24	2164.81	2165.36
Dist Part TN	1.43	2.00	2.00	2.00	2.00	2.00	2.00	2.00	2.00	2.00	2.00	2.00	2.00	2.00	2.00	0.66
Dist à l'axe TN	-15.43	-14.00	-12.00	-10.00	-8.00	-6.00	-4.00	-2.00	0.00	2.00	4.00	6.00	8.00	10.00	12.00	12.66
Altitudes du Projet 2025							2158.19	2155.29	2154.94	2155.21	2156.31					
Dist Part du Projet 2025							1.45	1.75	1.35	0.40						
Pente du projet 2025							-200.0 %	-20.0 %	20.0 %							
Difference d'altitude							-0.00	-1.65	-0.92	-0.00	1.12					

Commune d'Entraunes

Forêt Domaniale des Sources du Var

COL DE LA CAYOLLE - Ravin Pascal

TRAVAUX DE CONSTRUCTION D'UN OUVRAGE PARAFOUILLE



Commune d'Entraunes
Forêt Domaniale des Sources du Var

COL DE LA CAYOLLE - Ravin Pascal



TRAVAUX DE CONSTRUCTION D'UN OUVRAGE PARAFOUILLE

Profil n°: 8

Echelle des altitudes : 1/100
Echelle des longueurs : 1/100

Remblai (m²) 0 m²
Déblai (m²) 13 m²

Abscisse : 17.50 m

PC : 2153.00 m

Altitudes TN	2168.07	2166.92	2165.03	2164.02	2163.11	2161.80	2160.44	2159.60	2157.49	2156.71	2158.37	2160.98	2163.03	2164.78	2166.04
Dist Part TN	1.19	2.00	2.00	2.00	2.00	2.00	2.00	2.00	2.00	2.00	2.00	2.00	2.00	1.50	
Dist à l'axe TN	-15.19	-14.00	-12.00	-10.00	-8.00	-6.00	-4.00	-2.00	0.00	2.00	4.00	6.00	8.00	10.00	11.50
Altitudes du Projet 2025						2161.33	2156.86		2156.25		2156.86	2157.76			
Dist Part du Projet 2025							2.23	3.10	3.10		0.45				
Pente du projet 2025							-200.0 %	-19.7 %	19.7 %		99.5 %				
Difference d'altitude						0.00	-3.20		-1.24		-0.38	0.00			

Commune d'Entraunes

Forêt Domaniale des Sources du Var

COL DE LA CAYOLLE - Ravin Pascal

TRAVAUX DE CONTRUCTION D'UN OUVRAGE PARAFOUILLE

Profil n°: 9

Echelle des altitudes : 1/100
Echelle des longueurs : 1/100

Remblai (m²) 0 m²
Déblai (m²) 12 m²

Abscisse : 20.00 m

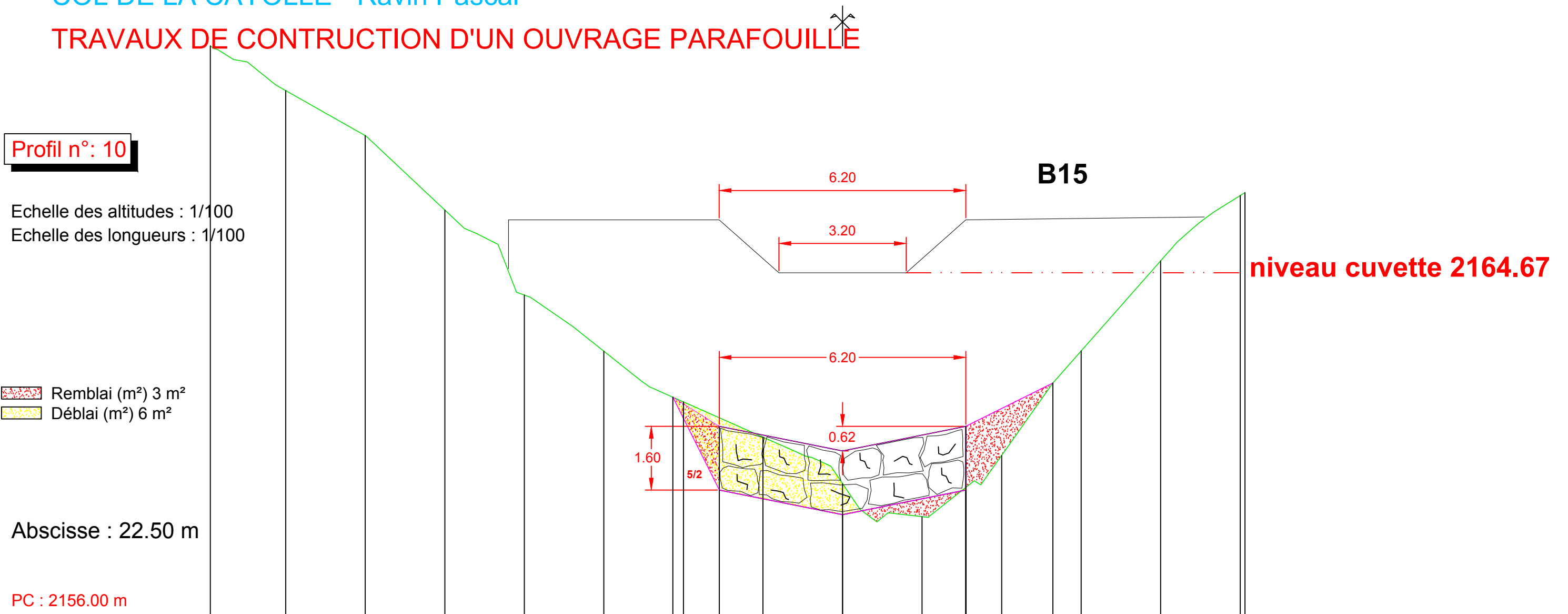
PC : 2155.00 m

Gabion bois à démonter

Altitudes TN	2168.70	2167.62	2166.30	2165.00	2163.64	2162.32	2160.96	2160.23	2158.94	2157.78	2158.80	2161.85	2163.87	2165.62	2166.38
Dist Part TN	1.44	2.00	2.00	2.00	2.00	2.00	2.00	2.00	2.00	2.00	2.00	2.00	2.00	2.00	0.92
Dist à l'axe TN	-15.44	-14.00	-12.00	-10.00	-8.00	-6.00	-4.00	-2.00	0.00	2.00	4.00	6.00	8.00	10.00	10.92
Altitudes du Projet 2025							2161.52	2157.80	2157.18		2158.19				
Dist Part du Projet 2025							1.86	3.10	3.29						
Pente du projet 2025							-200.0 %	-20.0 %	20.0 %						
Difference d'altitude							-0.00	-2.77	-1.76		-0.00				

TRAVAUX DE CONSTRUCTION D'UN OUVRAGE PARAFOUILLE

PC : 2156.00 m



Altitudes TN	2170.37	2169.25	2168.11	2166.24	2164.11	2162.70	2161.43	2160.54	2159.38	2158.55	2160.08	2162.71	2164.97	2166.69
Dist Part TN	1.90	2.00	2.00	2.00	2.00	2.00	2.00	2.00	2.00	2.00	2.00	2.00	2.12	
Dist à l'axe TN	-15.90	-14.00	-12.00	-10.00	-8.00	-6.00	-4.00	-2.00	0.00	2.00	4.00	6.00	8.00	10.12
Altitudes du Projet 2025	2161.55 2159.21 2158.59 2160.81 2161.90													
Dist Part du Projet 2025	1.17 3.10 3.10 2.19													
Pente du projet 2025	-200.0 % -20.0 % 20.0 % 49.8 %													
Difference d'altitude	-0.00 -1.82 -0.78 1.54 -0.00													