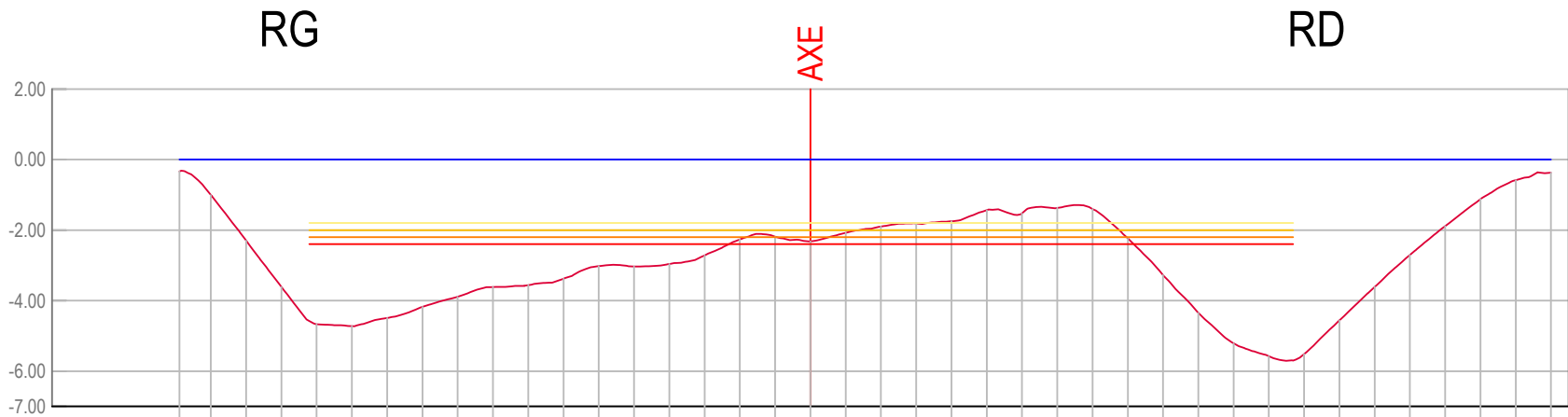


Profil en travers 1

Echelle horizontale: 1/400
Echelle verticale: 1/200



Distance de l'axe	-35.77	-34.00	-32.00	-30.00	-28.00	-26.00	-24.00	-22.00	-20.00	-18.00	-16.00	-14.00	-12.00	-10.00	-8.00	-6.00	-4.00	-2.00	0.00	2.00	4.00	6.00	8.00	10.00	12.00	14.00	16.00	18.00	20.00	22.00	24.00	26.00	28.00	30.00	32.00	34.00	36.00	38.00	40.00	42.00
Altitudes du sondage	-0.34	-1.01	-2.30	-3.61	-4.67	-4.72	-4.49	-4.18	-3.89	-3.61	-3.56	-3.38	-3.02	-3.03	-2.96	-2.72	-2.27	-2.19	-2.32	-2.08	-1.90	-1.81	-1.75	-1.44	-1.53	-1.37	-1.40	-2.23	-3.28	-4.34	-5.21	-5.58	-5.52	-4.56	-3.61	-2.71	-1.89	-1.12	-0.58	-0.37

- Dragage à 1.80m sous NN
- Dragage à 2.00m sous NN
- Dragage à 2.20m sous NN
- Dragage à 2.40m sous NN

Plan effectué par:



Maître d'ouvrage:



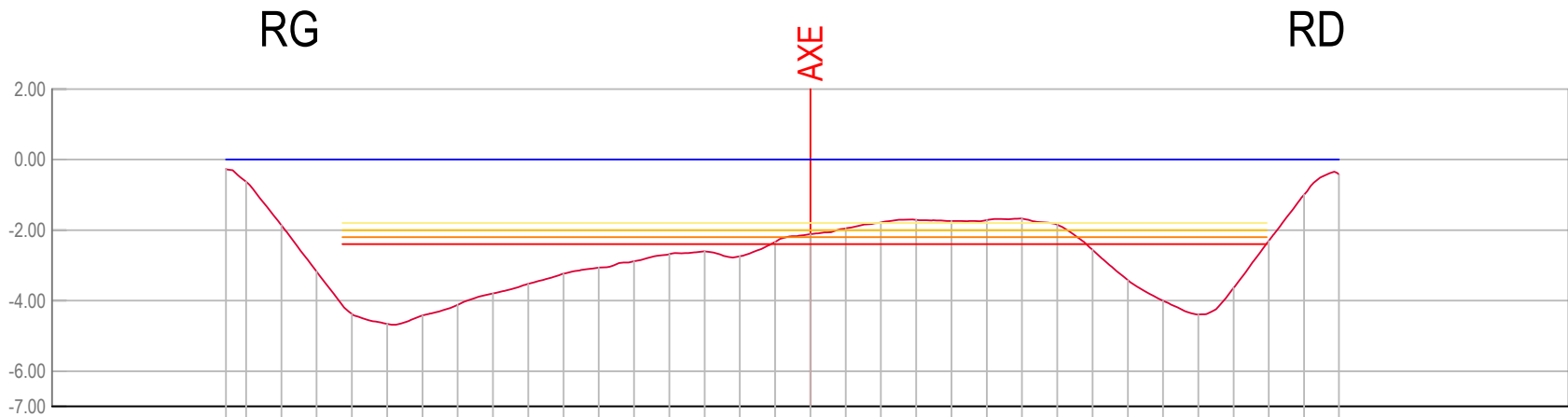
Canal de Colmar - Amont

Profil en travers

Date du levé: 27/08/2025
Référence altimétrique: NN = 187.37m NGF/IGN69
Echelle: 1:400, exagération verticale x2
N° de dossier: 5363

Profil en travers 2

Echelle horizontale: 1/400
Echelle verticale: 1/200



Distance de l'axe	-33.14	-32.00	-30.00	-28.00	-26.00	-24.00	-22.00	-20.00	-18.00	-16.00	-14.00	-12.00	-10.00	-8.00	-6.00	-4.00	-2.00	0.00	2.00	4.00	6.00	8.00	10.00	12.00	14.00	16.00	18.00	20.00	22.00	24.00	26.00	28.00	29.98
Altitudes du sondage	-0.27	-0.63	-1.86	-3.18	-4.38	-4.66	-4.42	-4.12	-3.80	-3.53	-3.24	-3.06	-2.88	-2.68	-2.61	-2.75	-2.33	-2.12	-1.95	-1.79	-1.71	-1.74	-1.72	-1.67	-1.85	-2.56	-3.42	-4.01	-4.40	-3.64	-2.30	-1.00	-0.43

- Dragage à 1.80m sous NN
- Dragage à 2.00m sous NN
- Dragage à 2.20m sous NN
- Dragage à 2.40m sous NN

Plan effectué par:



Maître d'ouvrage:

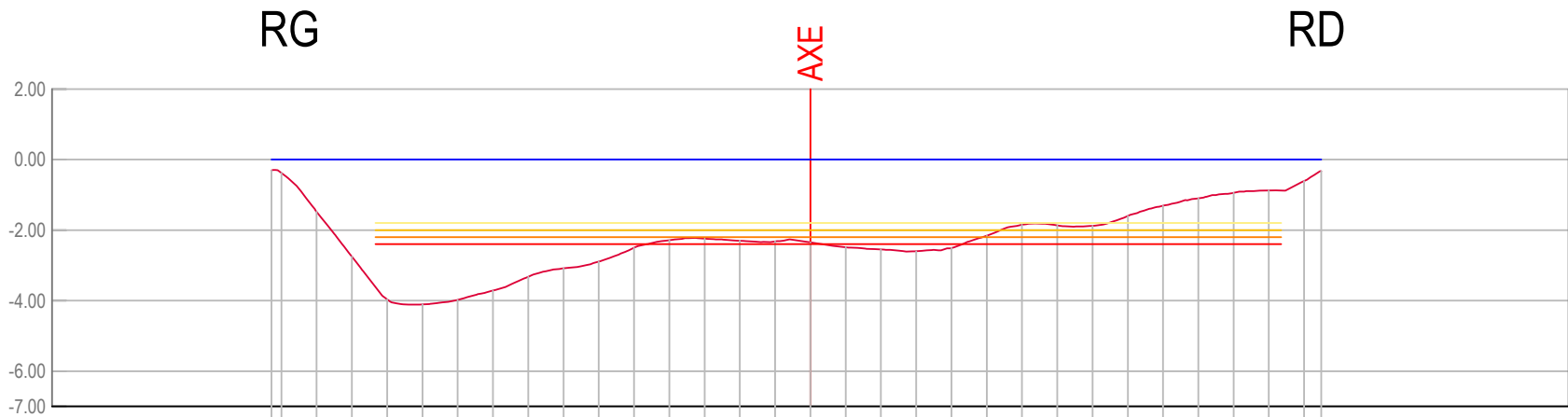


Canal de Colmar - Amont
Profil en travers

Date du levé: 27/08/2025
Référence altimétrique: NN = 187.37m NGF/IGN69
Echelle: 1:400, exagération verticale x2
N° de dossier: 5363

Profil en travers 3

Echelle horizontale: 1/400
Echelle verticale: 1/200



Distance de l'axe	-30.55	-30.00	-28.00	-26.00	-24.00	-22.00	-20.00	-18.00	-16.00	-14.00	-12.00	-10.00	-8.00	-6.00	-4.00	-2.00	0.00	2.00	4.00	6.00	8.00	10.00	12.00	14.00	16.00	18.00	20.00	22.00	24.00	26.00	28.00	28.96
Altitudes du sondage	-0.31	-0.38	-1.48	-2.75	-3.97	-4.11	-3.98	-3.72	-3.32	-3.08	-2.89	-2.50	-2.29	-2.24	-2.30	-2.32	-2.35	-2.49	-2.55	-2.60	-2.51	-2.16	-1.85	-1.87	-1.88	-1.60	-1.31	-1.10	-0.95	-0.88	-0.61	-0.33

- Dragage à 1.80m sous NN
- Dragage à 2.00m sous NN
- Dragage à 2.20m sous NN
- Dragage à 2.40m sous NN

Plan effectué par:



Maître d'ouvrage:



Canal de Colmar - Amont
Profil en travers

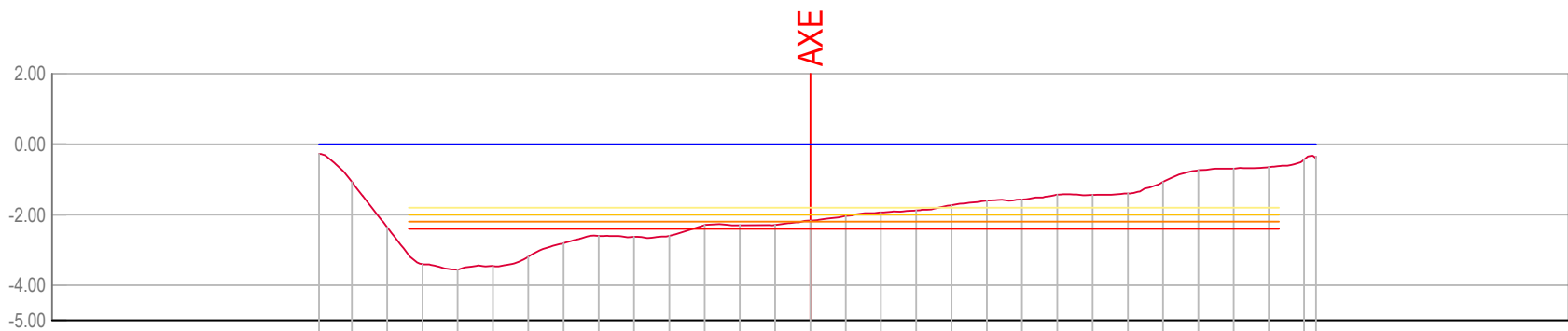
Date du levé: 27/08/2025
Référence altimétrique: NN = 187.37m NGF/IGN69
Echelle: 1:400, exagération verticale x2
N° de dossier: 5363

Profil en travers 4

Echelle horizontale: 1/400
Echelle verticale: 1/200

RG

RD



Distance de l'axe																																																																																																																																																																																																																																																																																																																																																																																																																																																																																																																																																																																																																																																																																																																																																																																																																																																																																																																																																																																																																																																																																																																																																																																																																																																																																																																																																																																																																																																																																																																																																		
-------------------	--	--	--	--	--	--	--	--	--	--	--	--	--	--	--	--	--	--	--	--	--	--	--	--	--	--	--	--	--	--	--	--	--	--	--	--	--	--	--	--	--	--	--	--	--	--	--	--	--	--	--	--	--	--	--	--	--	--	--	--	--	--	--	--	--	--	--	--	--	--	--	--	--	--	--	--	--	--	--	--	--	--	--	--	--	--	--	--	--	--	--	--	--	--	--	--	--	--	--	--	--	--	--	--	--	--	--	--	--	--	--	--	--	--	--	--	--	--	--	--	--	--	--	--	--	--	--	--	--	--	--	--	--	--	--	--	--	--	--	--	--	--	--	--	--	--	--	--	--	--	--	--	--	--	--	--	--	--	--	--	--	--	--	--	--	--	--	--	--	--	--	--	--	--	--	--	--	--	--	--	--	--	--	--	--	--	--	--	--	--	--	--	--	--	--	--	--	--	--	--	--	--	--	--	--	--	--	--	--	--	--	--	--	--	--	--	--	--	--	--	--	--	--	--	--	--	--	--	--	--	--	--	--	--	--	--	--	--	--	--	--	--	--	--	--	--	--	--	--	--	--	--	--	--	--	--	--	--	--	--	--	--	--	--	--	--	--	--	--	--	--	--	--	--	--	--	--	--	--	--	--	--	--	--	--	--	--	--	--	--	--	--	--	--	--	--	--	--	--	--	--	--	--	--	--	--	--	--	--	--	--	--	--	--	--	--	--	--	--	--	--	--	--	--	--	--	--	--	--	--	--	--	--	--	--	--	--	--	--	--	--	--	--	--	--	--	--	--	--	--	--	--	--	--	--	--	--	--	--	--	--	--	--	--	--	--	--	--	--	--	--	--	--	--	--	--	--	--	--	--	--	--	--	--	--	--	--	--	--	--	--	--	--	--	--	--	--	--	--	--	--	--	--	--	--	--	--	--	--	--	--	--	--	--	--	--	--	--	--	--	--	--	--	--	--	--	--	--	--	--	--	--	--	--	--	--	--	--	--	--	--	--	--	--	--	--	--	--	--	--	--	--	--	--	--	--	--	--	--	--	--	--	--	--	--	--	--	--	--	--	--	--	--	--	--	--	--	--	--	--	--	--	--	--	--	--	--	--	--	--	--	--	--	--	--	--	--	--	--	--	--	--	--	--	--	--	--	--	--	--	--	--	--	--	--	--	--	--	--	--	--	--	--	--	--	--	--	--	--	--	--	--	--	--	--	--	--	--	--	--	--	--	--	--	--	--	--	--	--	--	--	--	--	--	--	--	--	--	--	--	--	--	--	--	--	--	--	--	--	--	--	--	--	--	--	--	--	--	--	--	--	--	--	--	--	--	--	--	--	--	--	--	--	--	--	--	--	--	--	--	--	--	--	--	--	--	--	--	--	--	--	--	--	--	--	--	--	--	--	--	--	--	--	--	--	--	--	--	--	--	--	--	--	--	--	--	--	--	--	--	--	--	--	--	--	--	--	--	--	--	--	--	--	--	--	--	--	--	--	--	--	--	--	--	--	--	--	--	--	--	--	--	--	--	--	--	--	--	--	--	--	--	--	--	--	--	--	--	--	--	--	--	--	--	--	--	--	--	--	--	--	--	--	--	--	--	--	--	--	--	--	--	--	--	--	--	--	--	--	--	--	--	--	--	--	--	--	--	--	--	--	--	--	--	--	--	--	--	--	--	--	--	--	--	--	--	--	--	--	--	--	--	--	--	--	--	--	--	--	--	--	--	--	--	--	--	--	--	--	--	--	--	--	--	--	--	--	--	--	--	--	--	--	--	--	--	--	--	--	--	--	--	--	--	--	--	--	--	--	--	--	--	--	--	--	--	--	--	--	--	--	--	--	--	--	--	--	--	--	--	--	--	--	--	--	--	--	--	--	--	--	--	--	--	--	--	--	--	--	--	--	--	--	--	--	--	--	--	--	--	--	--	--	--	--	--	--	--	--	--	--	--	--	--	--	--	--	--	--	--	--	--	--	--	--	--	--	--	--	--	--	--	--	--	--	--	--	--	--	--	--	--	--	--	--	--	--	--	--	--	--	--	--	--	--	--	--	--	--	--	--	--	--	--	--	--	--	--	--	--	--	--	--	--	--	--	--	--	--	--	--	--	--	--	--	--	--	--	--	--	--	--	--	--	--	--	--	--	--	--	--	--	--	--	--	--	--	--	--	--	--	--	--	--	--	--	--	--	--	--	--	--	--	--	--	--	--	--	--	--	--	--	--	--	--	--	--	--	--	--	--	--	--	--	--	--	--	--	--	--	--	--	--	--	--	--	--	--	--	--	--	--	--	--	--	--	--	--	--	--	--	--	--	--	--	--	--	--	--	--	--	--	--	--	--	--	--	--	--	--	--	--	--	--	--	--	--	--	--	--	--	--	--	--	--	--	--	--	--	--	--	--	--	--	--	--	--	--	--	--	--	--	--	--	--	--	--	--	--	--	--	--	--	--	--	--	--	--	--	--	--	--	--	--	--	--	--	--	--	--	--	--	--	--	--	--	--	--	--	--	--	--	--	--	--	--	--	--	--	--	--	--	--	--	--	--	--	--	--	--	--	--	--	--	--	--	--	--	--	--	--	--	--	--	--	--	--	--	--	--	--	--	--	--	--	--	--	--	--	--	--	--	--	--	--	--	--	--	--	--	--	--	--	--	--	--	--	--	--	--	--	--	--	--	--	--	--	--	--	--	--	--	--	--	--	--	--	--	--	--	--	--	--	--	--	--	--	--	--	--	--	--	--	--	--	--	--	--	--	--	--	--	--	--	--	--	--	--	--	--	--	--	--	--	--	--	--	--	--	--	--	--	--	--	--	--	--	--	--	--	--	--	--	--	--	--	--	--	--	--	--	--	--	--	--	--	--	--	--	--	--	--	--	--	--	--	--	--	--	--	--	--	--	--	--	--	--	--	--	--	--	--	--	--	--	--	--	--	--	--	--	--	--	--	--	--	--	--	--	--	--	--	--	--	--	--	--	--	--	--	--	--	--	--	--	--	--	--	--	--	--	--	--	--	--	--	--	--	--	--	--	--	--	--	--	--	--	--	--	--	--	--	--	--	--	--	--	--	--	--	--	--	--	--	--	--	--	--	--	--	--	--	--	--	--	--	--	--	--	--	--	--	--	--	--	--	--	--	--	--	--	--	--	--	--	--	--	--	--	--	--	--	--	--	--	--	--	--	--	--	--	--	--	--	--	--	--	--	--	--	--	--	--	--	--	--	--	--	--	--	--	--	--	--	--	--	--	--	--	--	--	--	--	--	--	--	--	--	--	--	--	--	--	--	--	--	--	--	--	--	--	--	--	--	--	--	--	--	--	--	--	--	--	--	--	--	--	--	--	--	--	--	--	--	--	--	--	--	--	--

- Dragage à 1.80m sous NN
- Dragage à 2.00m sous NN
- Dragage à 2.20m sous NN
- Dragage à 2.40m sous NN

Plan effectué par:



Maître d'ouvrage:



Canal de Colmar - Amont
Profil en travers

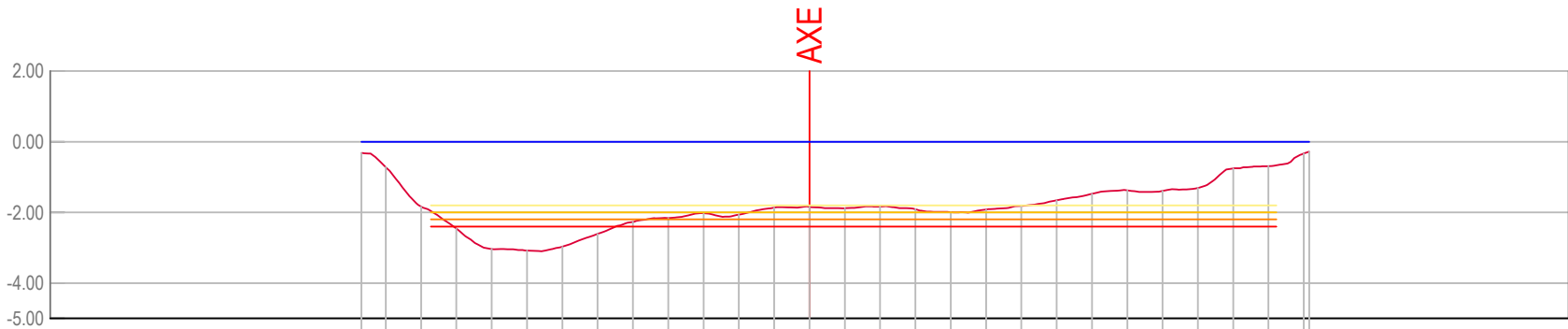
Date du levé: 27/08/2025
Référence altimétrique: NN = 187.37m NGF/IGN69
Echelle: 1:400, exagération verticale x2
N° de dossier: 5363

Profil en travers 5

Echelle horizontale: 1/400
Echelle verticale: 1/200

RG

RD



Distance de l'axe	-25.38	-24.00	-22.00	-20.00	-18.00	-16.00	-14.00	-12.00	-10.00	-8.00	-6.00	-4.00	-2.00	0.00	2.00	4.00	6.00	8.00	10.00	12.00	14.00	16.00	18.00	20.00	22.00	24.00	26.00	28.99
Altitudes du sondage	-0.32	-0.72	-1.83	-2.46	-3.04	-3.08	-2.97	-2.61	-2.27	-2.16	-2.02	-2.07	-1.87	-1.85	-1.88	-1.84	-1.91	-1.99	-1.92	-1.82	-1.66	-1.47	-1.38	-1.39	-1.31	-0.75	-0.69	-0.63

- Dragage à 1.80m sous NN
- Dragage à 2.00m sous NN
- Dragage à 2.20m sous NN
- Dragage à 2.40m sous NN

Plan effectué par:



Maître d'ouvrage:



Canal de Colmar - Amont
Profil en travers

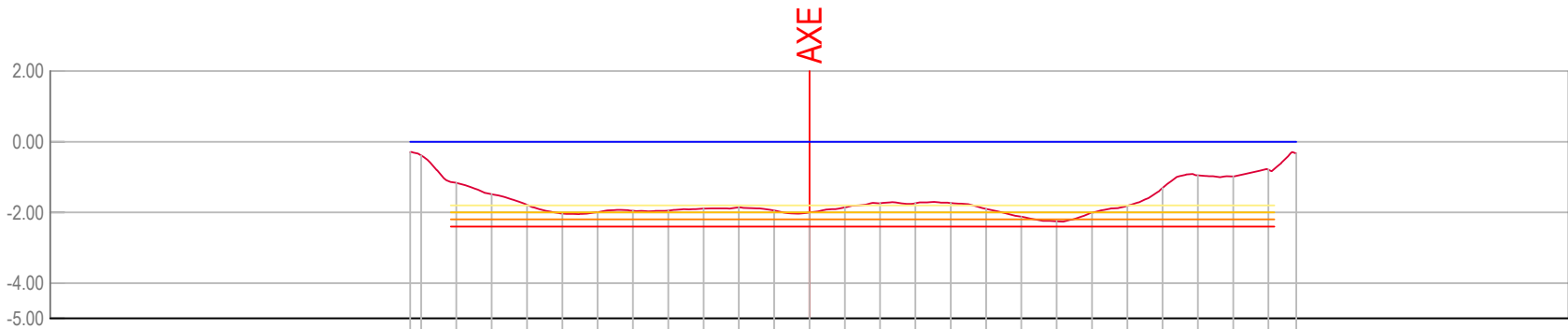
Date du levé: 27/08/2025
Référence altimétrique: NN = 187.37m NGF/IGN69
Echelle: 1:400, exagération verticale x2
N° de dossier: 5363

Profil en travers 6

Echelle horizontale: 1/400
Echelle verticale: 1/200

RG

RD



Distance de l'axe																																																																																																																																																																																																																																																																																																																																																																																																																																																																																																																																																																																																																																																																																																																																																																																																																																																																																																																																																																																																																																																																																																																																																																																																																																																																																																																																																																																																																																																																																																																																																			</
-------------------	--	--	--	--	--	--	--	--	--	--	--	--	--	--	--	--	--	--	--	--	--	--	--	--	--	--	--	--	--	--	--	--	--	--	--	--	--	--	--	--	--	--	--	--	--	--	--	--	--	--	--	--	--	--	--	--	--	--	--	--	--	--	--	--	--	--	--	--	--	--	--	--	--	--	--	--	--	--	--	--	--	--	--	--	--	--	--	--	--	--	--	--	--	--	--	--	--	--	--	--	--	--	--	--	--	--	--	--	--	--	--	--	--	--	--	--	--	--	--	--	--	--	--	--	--	--	--	--	--	--	--	--	--	--	--	--	--	--	--	--	--	--	--	--	--	--	--	--	--	--	--	--	--	--	--	--	--	--	--	--	--	--	--	--	--	--	--	--	--	--	--	--	--	--	--	--	--	--	--	--	--	--	--	--	--	--	--	--	--	--	--	--	--	--	--	--	--	--	--	--	--	--	--	--	--	--	--	--	--	--	--	--	--	--	--	--	--	--	--	--	--	--	--	--	--	--	--	--	--	--	--	--	--	--	--	--	--	--	--	--	--	--	--	--	--	--	--	--	--	--	--	--	--	--	--	--	--	--	--	--	--	--	--	--	--	--	--	--	--	--	--	--	--	--	--	--	--	--	--	--	--	--	--	--	--	--	--	--	--	--	--	--	--	--	--	--	--	--	--	--	--	--	--	--	--	--	--	--	--	--	--	--	--	--	--	--	--	--	--	--	--	--	--	--	--	--	--	--	--	--	--	--	--	--	--	--	--	--	--	--	--	--	--	--	--	--	--	--	--	--	--	--	--	--	--	--	--	--	--	--	--	--	--	--	--	--	--	--	--	--	--	--	--	--	--	--	--	--	--	--	--	--	--	--	--	--	--	--	--	--	--	--	--	--	--	--	--	--	--	--	--	--	--	--	--	--	--	--	--	--	--	--	--	--	--	--	--	--	--	--	--	--	--	--	--	--	--	--	--	--	--	--	--	--	--	--	--	--	--	--	--	--	--	--	--	--	--	--	--	--	--	--	--	--	--	--	--	--	--	--	--	--	--	--	--	--	--	--	--	--	--	--	--	--	--	--	--	--	--	--	--	--	--	--	--	--	--	--	--	--	--	--	--	--	--	--	--	--	--	--	--	--	--	--	--	--	--	--	--	--	--	--	--	--	--	--	--	--	--	--	--	--	--	--	--	--	--	--	--	--	--	--	--	--	--	--	--	--	--	--	--	--	--	--	--	--	--	--	--	--	--	--	--	--	--	--	--	--	--	--	--	--	--	--	--	--	--	--	--	--	--	--	--	--	--	--	--	--	--	--	--	--	--	--	--	--	--	--	--	--	--	--	--	--	--	--	--	--	--	--	--	--	--	--	--	--	--	--	--	--	--	--	--	--	--	--	--	--	--	--	--	--	--	--	--	--	--	--	--	--	--	--	--	--	--	--	--	--	--	--	--	--	--	--	--	--	--	--	--	--	--	--	--	--	--	--	--	--	--	--	--	--	--	--	--	--	--	--	--	--	--	--	--	--	--	--	--	--	--	--	--	--	--	--	--	--	--	--	--	--	--	--	--	--	--	--	--	--	--	--	--	--	--	--	--	--	--	--	--	--	--	--	--	--	--	--	--	--	--	--	--	--	--	--	--	--	--	--	--	--	--	--	--	--	--	--	--	--	--	--	--	--	--	--	--	--	--	--	--	--	--	--	--	--	--	--	--	--	--	--	--	--	--	--	--	--	--	--	--	--	--	--	--	--	--	--	--	--	--	--	--	--	--	--	--	--	--	--	--	--	--	--	--	--	--	--	--	--	--	--	--	--	--	--	--	--	--	--	--	--	--	--	--	--	--	--	--	--	--	--	--	--	--	--	--	--	--	--	--	--	--	--	--	--	--	--	--	--	--	--	--	--	--	--	--	--	--	--	--	--	--	--	--	--	--	--	--	--	--	--	--	--	--	--	--	--	--	--	--	--	--	--	--	--	--	--	--	--	--	--	--	--	--	--	--	--	--	--	--	--	--	--	--	--	--	--	--	--	--	--	--	--	--	--	--	--	--	--	--	--	--	--	--	--	--	--	--	--	--	--	--	--	--	--	--	--	--	--	--	--	--	--	--	--	--	--	--	--	--	--	--	--	--	--	--	--	--	--	--	--	--	--	--	--	--	--	--	--	--	--	--	--	--	--	--	--	--	--	--	--	--	--	--	--	--	--	--	--	--	--	--	--	--	--	--	--	--	--	--	--	--	--	--	--	--	--	--	--	--	--	--	--	--	--	--	--	--	--	--	--	--	--	--	--	--	--	--	--	--	--	--	--	--	--	--	--	--	--	--	--	--	--	--	--	--	--	--	--	--	--	--	--	--	--	--	--	--	--	--	--	--	--	--	--	--	--	--	--	--	--	--	--	--	--	--	--	--	--	--	--	--	--	--	--	--	--	--	--	--	--	--	--	--	--	--	--	--	--	--	--	--	--	--	--	--	--	--	--	--	--	--	--	--	--	--	--	--	--	--	--	--	--	--	--	--	--	--	--	--	--	--	--	--	--	--	--	--	--	--	--	--	--	--	--	--	--	--	--	--	--	--	--	--	--	--	--	--	--	--	--	--	--	--	--	--	--	--	--	--	--	--	--	--	--	--	--	--	--	--	--	--	--	--	--	--	--	--	--	--	--	--	--	--	--	--	--	--	--	--	--	--	--	--	--	--	--	--	--	--	--	--	--	--	--	--	--	--	--	--	--	--	--	--	--	--	--	--	--	--	--	--	--	--	--	--	--	--	--	--	--	--	--	--	--	--	--	--	--	--	--	--	--	--	--	--	--	--	--	--	--	--	--	--	--	--	--	--	--	--	--	--	--	--	--	--	--	--	--	--	--	--	--	--	--	--	--	--	--	--	--	--	--	--	--	--	--	--	--	--	--	--	--	--	--	--	--	--	--	--	--	--	--	--	--	--	--	--	--	--	--	--	--	--	--	--	--	--	--	--	--	--	--	--	--	--	--	--	--	--	--	--	--	--	--	--	--	--	--	--	--	--	--	--	--	--	--	--	--	--	--	--	--	--	--	--	--	--	--	--	--	--	--	--	--	--	--	--	--	--	--	--	--	--	--	--	--	--	--	--	--	--	--	--	--	--	--	--	--	--	--	--	--	--	--	--	--	--	--	--	--	--	--	--	--	--	--	--	--	--	--	--	--	--	--	--	--	--	--	--	--	--	--	--	--	--	--	--	--	--	--	--	--	--	--	--	--	--	--	--	--	--	--	--	--	--	--	--	--	--	--	--	--	--	--	--	--	--	--	--	--	--	--	--	--	--	--	--	--	--	--	--	--	--	--	--	--	--	--	--	--	--	--	--	--	--	--	--	--	--	--	----

- Dragage à 1.80m sous NN
- Dragage à 2.00m sous NN
- Dragage à 2.20m sous NN
- Dragage à 2.40m sous NN

Plan effectué par:



Maître d'ouvrage:



Canal de Colmar - Amont
Profil en travers

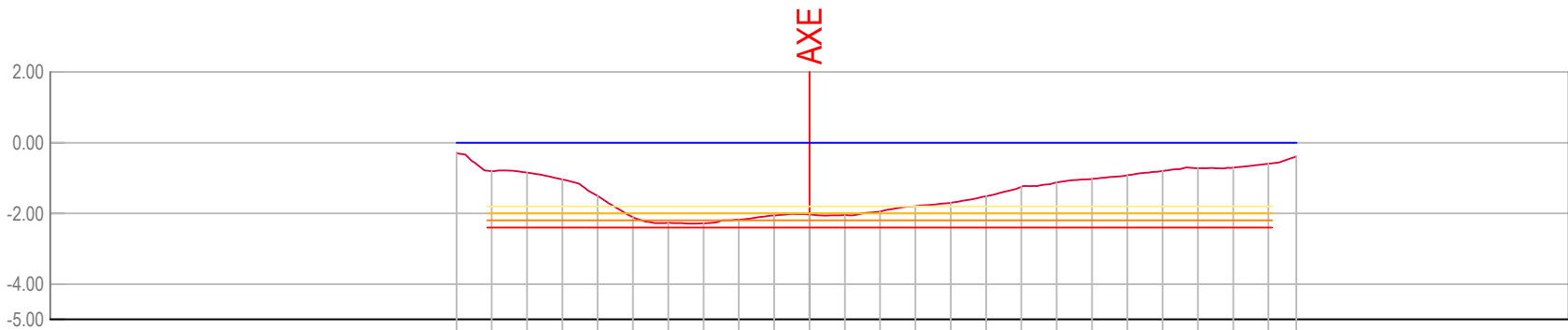
Date du levé: 27/08/2025
Référence altimétrique: NN = 187.37m NGF/IGN69
Echelle: 1:400, exagération verticale x2
N° de dossier: 5363

Profil en travers 7

Echelle horizontale: 1/400
Echelle verticale: 1/200

RG

RD



Distance de l'axe	-19.99	-18.00	-16.00	-14.00	-12.00	-10.00	-8.00	-6.00	-4.00	-2.00	0.00	2.00	4.00	6.00	8.00	10.00	12.00	14.00	16.00	18.00	20.00	22.00	24.00	26.00	27.58
Altitudes du sondage	-0.29	-0.81	-0.85	-1.04	-1.51	-2.11	-2.27	-2.28	-2.17	-2.06	-2.03	-2.05	-1.95	-1.80	-1.70	-1.52	-1.25	-1.13	-1.03	-0.92	-0.80	-0.72	-0.71	-0.60	-0.39

- Dragage à 1.80m sous NN
- Dragage à 2.00m sous NN
- Dragage à 2.20m sous NN
- Dragage à 2.40m sous NN

Plan effectué par:



Maître d'ouvrage:



Canal de Colmar - Amont
Profil en travers

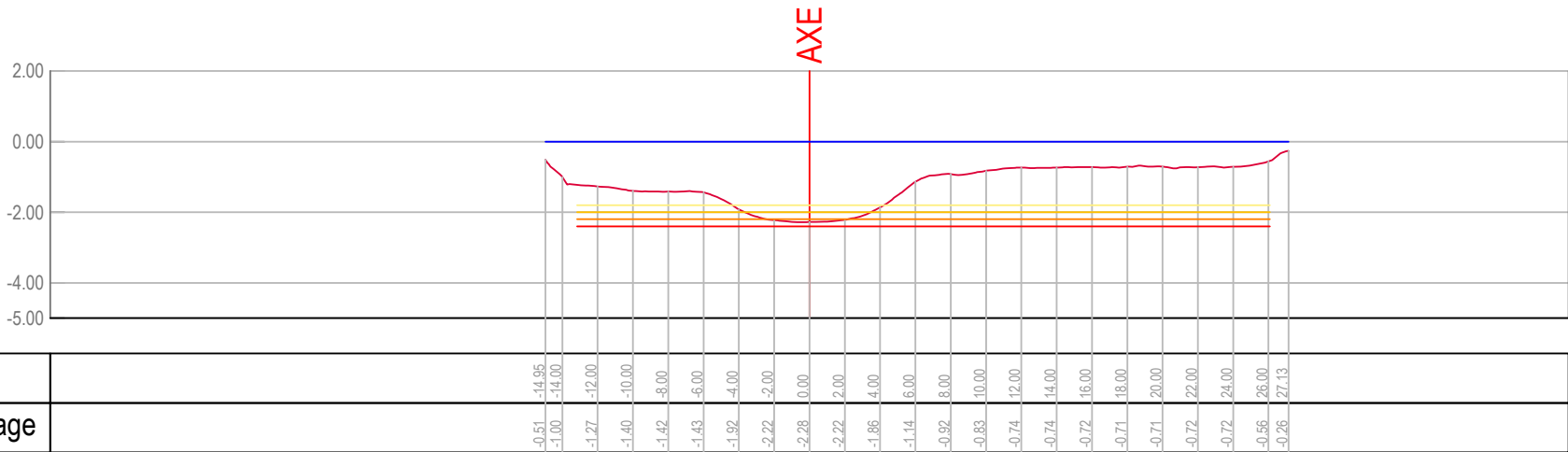
Date du levé: 27/08/2025
Référence altimétrique: NN = 187.37m NGF/IGN69
Echelle: 1:400, exagération verticale x2
N° de dossier: 5363

Profil en travers 8

Echelle horizontale: 1/400
Echelle verticale: 1/200

RG

RD



- Dragage à 1.80m sous NN
- Dragage à 2.00m sous NN
- Dragage à 2.20m sous NN
- Dragage à 2.40m sous NN

Plan effectué par:



Maître d'ouvrage:

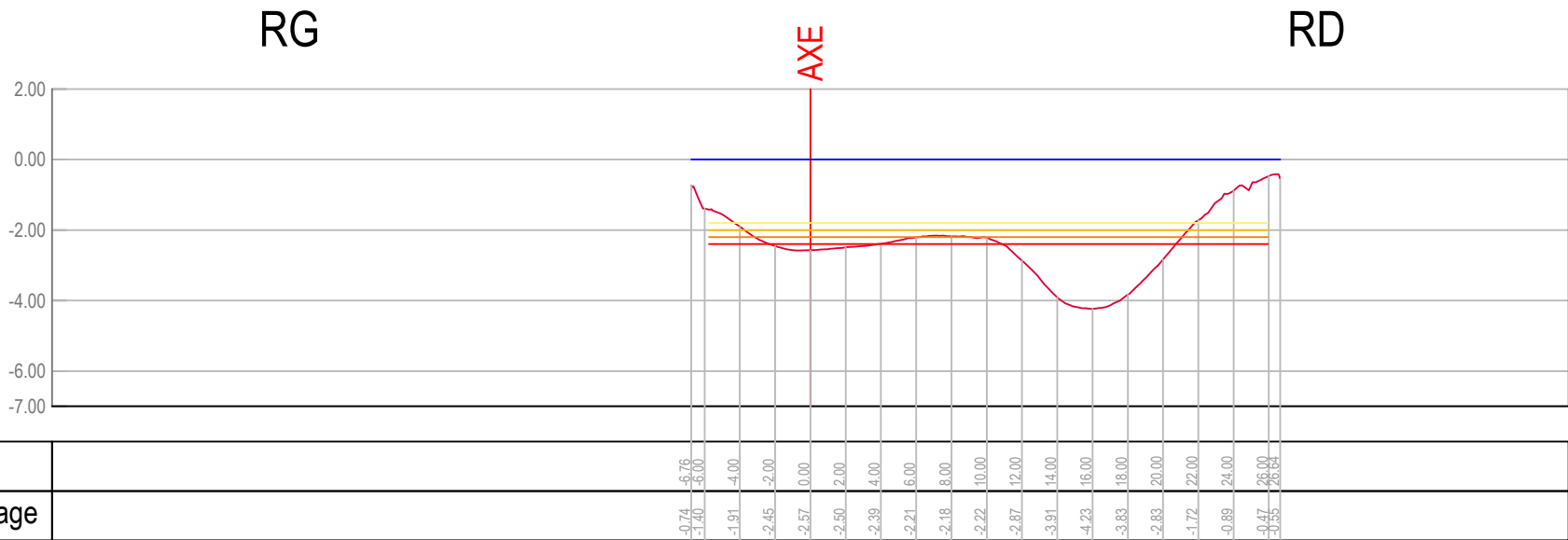


Canal de Colmar - Amont
Profil en travers

Date du levé: 27/08/2025
Référence altimétrique: NN = 187.37m NGF/IGN69
Echelle: 1:400, exagération verticale x2
N° de dossier: 5363

Profil en travers 9

Echelle horizontale: 1/400
Echelle verticale: 1/200



- Dragage à 1.80m sous NN
- Dragage à 2.00m sous NN
- Dragage à 2.20m sous NN
- Dragage à 2.40m sous NN

Plan effectué par:



Maître d'ouvrage:



Canal de Colmar - Amont
Profil en travers

Date du levé: 27/08/2025
Référence altimétrique: NN = 187.37m NGF/IGN69
Echelle: 1:400, exagération verticale x2
N° de dossier: 5363