

Récépissé de DT Récépissé de DICT

Au titre du chapitre IV du titre V du livre V (partie réglementaire) du Code de l'environnement
et de la section 12 du chapitre IV du titre III du livre V de la 4ème partie (partie réglementaire) du Code du travail

(Annexe 2 de l'arrêté du 15 février 2012 modifié - NOR : DEVP1116359A)

Destinataire

- ☒ Récépissé de DT
☐ Récépissé de DICT
☐ Récépissé de DT/DICT conjointe

Dénomination
Complément / Service
Numéro / Voie
Code postal / Commune
Pays

DIHBAOURI Khalid
Immeuble Métroport, 5ème étage
10 Place Salvador Allende
59664 Villeneuve d'Ascq Cedex
France

N° consultation du téléservice : 2023100302143TGY

Référence de l'exploitant : 2340047883. 234001RDT02

N° d'affaire du déclarant : A1 Renouv chaus Dour- Carv

Personne à contacter (déclarant) : Khalid DIHBAOURI

Date de réception de la déclaration : 04/10/2023

Commune principale des travaux : 62119 Dourges

Adresse des travaux prévus : Autoroute A1

Coordonnées de l'exploitant :

Raison sociale : GRTgaz PENE-DMDTT-CTT

Personne à contacter : LAURENT Vincent

Numéro / Voie : BOULEVARD DE LA REPUBLIQUE

Lieu-dit / BP :

Code Postal / Commune : 62232 ANNEZIN

Tél. : +33391830610

Fax : +33391830611

Éléments généraux de réponse

- ☐ Les renseignements que vous avez fournis ne nous permettent pas de vous répondre. La déclaration est à renouveler. Précisez notamment :
☐ Les réseaux/ouvrages que nous exploitons ne sont pas concernés au regard des informations fournies. Distance > à : _____ m
☒ Il y a au moins un réseau/ouvrage concerné (voir liste jointe) de catégorie : GA (voir liste des catégories au verso)

Modification ou extension de nos réseaux / ouvrages

Modification ou extension de réseau/ouvrage envisagée dans un délai inférieur à 3 mois : _____

☐ Réalisation de modifications en cours sur notre réseau/ouvrage.

Veuillez contacter notre représentant : _____

Tél. : _____

NB : Si nous avons connaissance d'une modification du réseau/ouvrage dans le délai maximal de 3 mois à compter de la consultation du téléservice, nous vous en informerons.

Emplacement de nos réseaux / ouvrages

☒ Plans joints : Références : CF plan joint Echelle (1) : _____ Date d'édition (1) : _____ Sensible : ☒ Prof. règl. mini (1) : _____ Matériau réseau (1) : _____
NB : La classe de précision A, B ou C figure dans les plans.

☒ Réunion sur chantier pour localisation du réseau/ouvrage : ☐ Date retenue d'un commun accord : _____ à _____
ou ☒ Prise de RDV à l'initiative du déclarant (date du dernier contact non conclusif : _____)

☒ Votre projet doit tenir compte de la servitude protégeant notre ouvrage.

☐ (cas d'un récépissé de DT) Vous devez prévoir des investigations complémentaires à notre charge (hors cas d'exemption prévus dans la réglementation) (2)

☐ Des branchements non cartographiés sont présents. Ils sont soit pourvus d'affleurants visibles et rattachés à un réseau principal souterrain identifié dans les plans joints, soit munis de dispositifs automatiques supprimant tout risque en cas d'endommagement (2)

(1) : facultatif si l'information est fournie sur le plan joint (2) pour les tronçons et branchements non cartographiés en classe A, prévoir des clauses techniques et financières particulières dans le marché

Recommandations de sécurité

Les recommandations techniques générales en fonction des réseaux et des techniques de travaux prévues sont consultables sur www.reseaux-et-canalisation.gouv.fr

Les recommandations techniques spécifiques suivantes sont à appliquer, en fonction des risques liés à l'utilisation des techniques de travaux employées :

Voir recommandations jointes

Rubriques du guide technique relatives à des ouvrages ou travaux spécifiques : **en particulier §3.3, §5.2.6 et §5.3**

Pour les exploitants de lignes électriques : si la distance d'approche a été précisée, indiquez si la mise hors tension est : ☐ possible ☒ impossible

Mesures de sécurité à mettre en œuvre : **GRTgaz EFFECTUERA LUI-MEME LE MARQUAGE-PIQUETAGE DE SES OUVRAGES LORS DU RDV SUR SITE AU STADE DICT - LES TRAVAUX NE PEUVENT COMMENCER AVANT CE RDV OBLIGATOIRE**

Dispositifs importants pour la sécurité : **Voir la localisation sur le plan joint**

Cas de dégradation d'un de nos ouvrages

En cas de dégradation d'un de nos ouvrages, contactez nos services au numéro de téléphone suivant : **0800307224**

Pour toute anomalie susceptible de mettre en cause la sécurité au cours du déroulement du chantier, prévenir le service départemental d'incendie et de secours (par défaut le 18 ou le 112) : **SDIS du Pas de Calais 0321218000**

Responsable du dossier

Nom : **M LAURENT Vincent**

Désignation du service : **Carvin**

Tél : **+33 391830610**

Signature de l'exploitant ou de son représentant

Nom : **BACQUET Kevin**

Signature :

Date : **05/10/2023** Nombre de pièces jointes, y compris les plans : **2**

Une canalisation de transport de gaz naturel est un ouvrage sensible pour la sécurité, présentant des enjeux importants en termes de sécurité. Sauf exception, la présence d'une canalisation de transport de gaz n'est signalée par aucun dispositif avertisseur ou protecteur. En vertu de l'article R.554-26 du Code de l'Environnement, les informations relatives à sa localisation et aux dispositions de sécurité doivent obligatoirement faire l'objet d'un rendez-vous sur site avec GRTgaz.

En cas d'endommagement de nos installations, contactez immédiatement le numéro d'urgence mentionné sur les bornes ou balises jaunes situées à proximité et indiqué dans notre réponse. Nous vous invitons à consulter à ce sujet le § 8 « Dispositions en cas d'endommagement » du fascicule 2 du Guide d'application de la réglementation technique (règle des 4A).

Notre réponse ne concerne que l'emprise de travaux visible sur le plan que vous nous avez transmis. Veuillez vous assurer que l'intégralité de l'emprise de votre projet (y compris accès, zones de stockage...) est bien contenue dans ce plan. En cas de doute ou de découverte sur le terrain d'une signalisation GRTgaz à proximité de vos travaux, veuillez reprendre contact avec nous.

La localisation des ouvrages GRTgaz, en réponse à cette DT, est transmise sous forme d'un plan indiquant les classes de précision cartographique en planimétrie. Si le projet le nécessite au stade de la DT, des données plus précises peuvent être apportées sur demande de votre part.

La présente réponse s'inscrit dans le strict cadre de la réglementation anti-endommagement.

Elle ne traite pas de l'éventuelle compatibilité du dossier avec les règles et contraintes d'urbanisme et de présence humaine dans les bandes d'effets des ouvrages de transport de gaz naturel par application du code de l'environnement relatif à la sécurité à proximité des canalisations de transport de gaz, d'hydrocarbures et de produits chimiques.

Pour tout projet d'aménagement dans les bandes d'effets de nos ouvrages, une demande spécifique doit être adressée à GRTgaz pour analyse.

Nous vous informons que nos ouvrages peuvent être protégés par une servitude d'implantation. La convention de servitude au profit de GRTgaz précise notamment l'existence d'une zone non aedificandi de plusieurs mètres autour de notre ouvrage. Les modifications de profil du terrain ainsi que la pose de réseaux en parallèle à notre ouvrage y sont interdites et tout fait de nature à nuire à la construction, l'exploitation et la maintenance des ouvrages concernés est proscrire dans cette bande de servitude.

En cas de projet de ligne électrique, nous vous rappelons qu'il appartient au maître d'ouvrage de s'assurer du respect de la réglementation technique, des normes et des règles de l'art en vigueur.

Aussi, vous veillerez au respect de la norme européenne NF EN 50443 concernant les effets des perturbations électromagnétiques causées par les systèmes de traction électrique et/ou les réseaux électriques H.T. en courant alternatif.

Compte-tenu des distances mises en jeu, des perturbations électromagnétiques sont susceptibles d'être engendrées sur nos ouvrages : la valeur limite de tension due à l'interférence en régime de défaut ne doit pas dépasser 2000 V (valeur efficace) en tout point du système de canalisation par rapport à la terre et 650 V au niveau des parties normalement accessibles au toucher.

Le cas échéant, des mesures compensatoires et/ou de réduction des interférences peuvent être examinées conjointement entre le porteur du projet et GRTgaz. Les coûts associés au traitement des interférences seront supportés par la société en charge du nouveau projet. En outre, tout élément de mise à la terre et paratonnerre doit être positionné à plus de 5 m de nos ouvrages.

Les principales dispositions à mettre en œuvre lors de travaux à proximité d'un ouvrage de transport de gaz sont décrites dans le

Guide d'application de la réglementation - **Fascicule 2 GUIDE TECHNIQUE - disponible sur le guichet unique.**

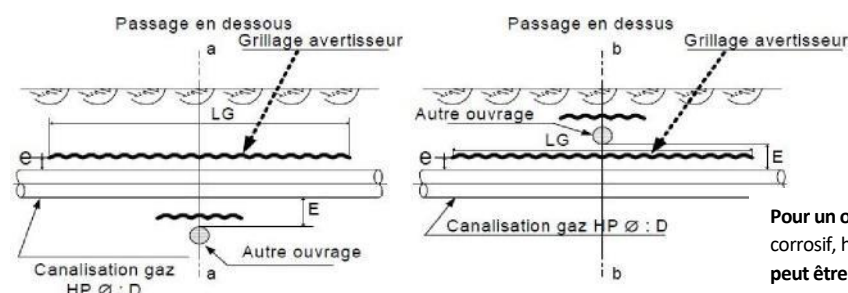
Nous vous invitons à consulter en particulier le §3.3 OUVRAGES DE TRANSPORT DE GAZ et la **fiche technique N° RX-TMD**

« INTERVENTION A PROXIMITE D'UNE CANALISATION DE TRANSPORT DE GAZ »

Pour en savoir plus sur les dispositions anti-endommagement : www.reseaux-et-canalisation.gouv.fr.

En cas de croisement de votre projet avec notre réseau, il convient de respecter la pose d'un grillage avertisseur et des distances d'éloignement (cf. norme NF P98-332) :

Valeur minimale (m) à respecter



E	Distance entre génératrices de la canalisation et autre ouvrage ou de sa protection * 0,5 m mini dans le cas de câbles électriques	0,4 *
e	Distance mini entre la génératrice supérieure de la canalisation et le grillage avertisseur	0,3
LG	Longueur du grillage avertisseur	Suivant l'environnement local
Lg	Largeur du grillage avertisseur	D + 0,4

Pour un ouvrage à risque particulier (produit chimique, inflammable ou corrosif, hydrocarbure...), cet écartement est soumis à analyse spécifique et peut être augmenté. Il en va de même pour les lignes électriques.

Nos canalisations enterrées sont sensibles aux contraintes externes de chargements, de vibrations et de circulations d'engins. Une étude de compatibilité pourra être demandée au déclarant et les dispositions compensatoires soumises à accord de GRTgaz. À ce titre, les zones de stockage, les aires de stationnement et les voies d'accès associées au projet ne doivent pas emprunter la servitude d'implantation de nos ouvrages, sauf accord préalable de GRTgaz.

Date d'édition
05/10/2023

Référence
231005381493

Réseau GRTgaz

— En construction

Réseau en service

— Classe A

— Classe B

— Classe C

— Réseau
accessoire

Réseau hors service

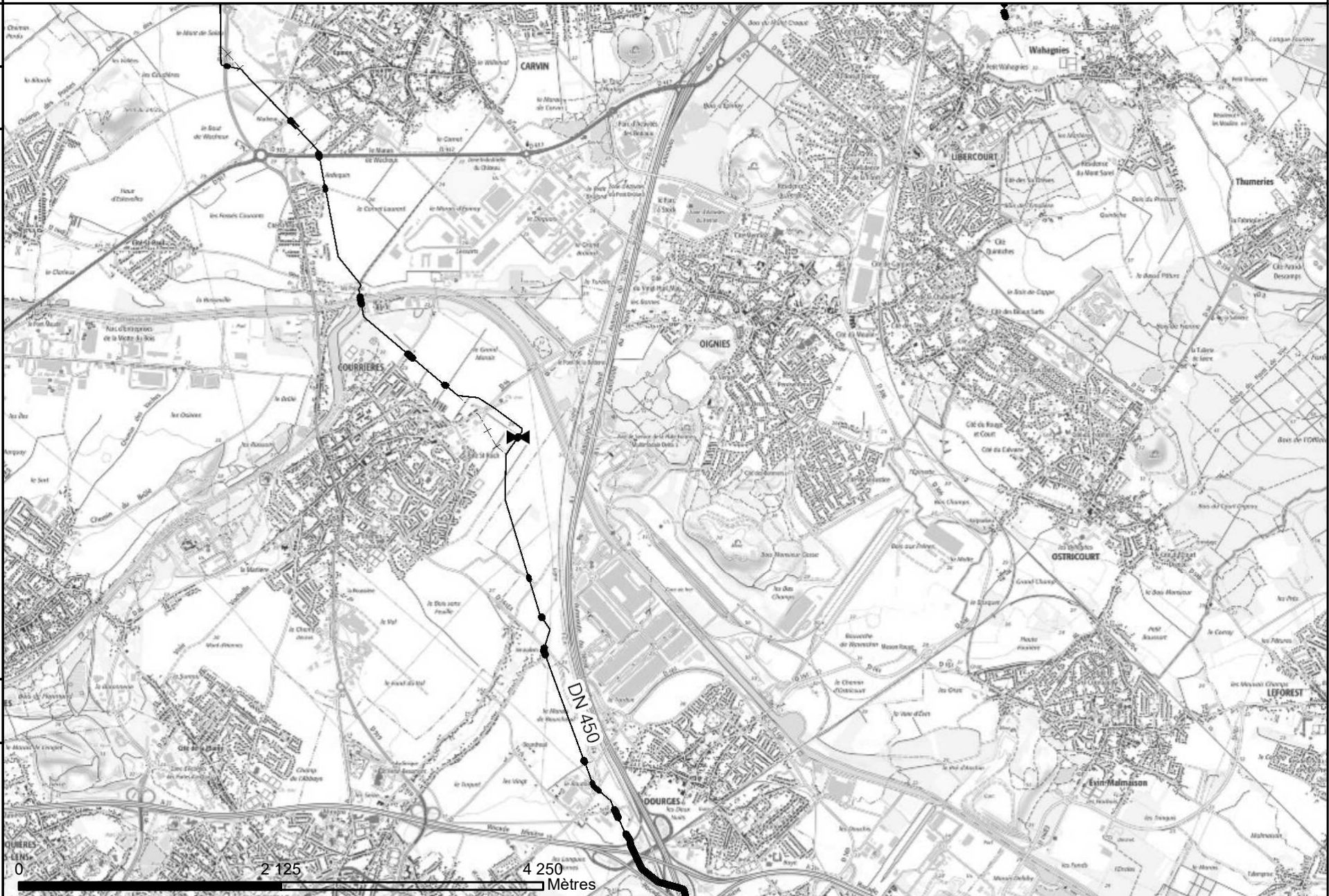
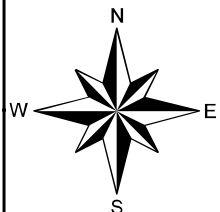
+ Réseau hors
service

DN : Diamètre
Nominal de la
canalisation

▶ Sectionnement

▣ Installations
GRTgaz

RGF 1993 Lambert 93



Copyright © 2019 Esri
France - IGN

Edition transmise en réponse à une DT - Localisation des ouvrages GRTgaz avec les classes de précision en planimétrie indiquées sur le plan. Dans l'emprise du projet, elles ont été obtenues avec les meilleures techniques de détection non intrusives disponibles. Les classes de précision indiquées s'appliquent aux ouvrages GRTgaz en service mais pas au fond de plan. La profondeur minimale d'enfouissement à la pose est de 40 cm, sauf points spéciaux et peut atteindre plusieurs mètres par endroit. RAPPEL article R.554-26 du Code de l'Environnement : INTERDICTION D'ENTREPRENDRE DES TRAVAUX AVANT UN RENDEZ-VOUS SUR SITE AVEC GRTgaz

GRTgaz PENE-DMDTT-CTT
CTTU
ZONE INDUSTRIELLE B
BOULEVARD DE LA REPUBLIQUE



62232 ANNEZIN

France

Tél : +33321647929

Fax : +33321647949

COMMENTAIRES IMPORTANTS ASSOCIES AU DOCUMENT N°

2340047883.234001RDT02

Veillez prendre en compte les commentaires suivants :

ATTENTION, la date de début des travaux indiquée dans votre DT excède le délai réglementaire de 3 mois. Notre réponse ne sera plus valable au delà de cette durée.

SI LE PROJET EST MAINTENU, nous vous demandons de bien vouloir nous faire parvenir UNE

NOUVELLE DT au plus tôt 3 mois avant le début du chantier.

Responsable : M LAURENT Vincent

Tél : +33391830610

Date : 05/10/2023

Signature :