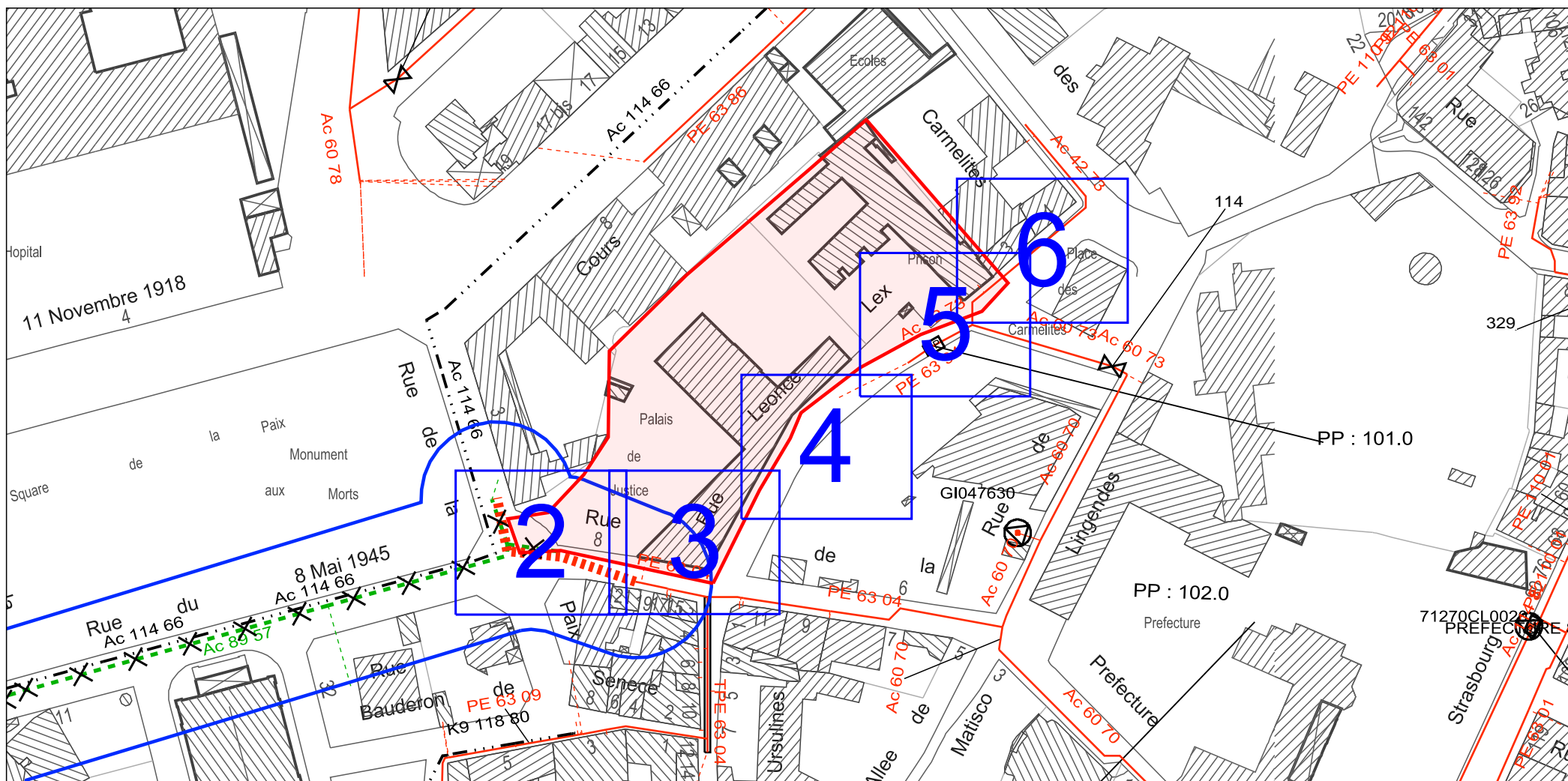


Date d'impression: 15/04/2022

Nombre de pages: 6

Ce plan représente l'assemblage des plans de précision ci-après.  
Il ne peut en aucun cas être utilisé pour repérer nos ouvrages.




Point Géoréférencé 1	Page PG 1	Point Géoréférencé 2	Page PG 2	Point Géoréférencé 3	Page PG 3
840985.250; 6580278.142	2	841108.190; 6580332.220	5	841139.759; 6580364.594	6

# GRDF

Format: A4 Paysage

Echelle: 1:200



URGENCE GAZ Dommage à ouvrage  
02 47 85 74 44

Autre Urgence Gaz 0800 47 33 33

Classe de précision :

Les réseaux figurant sur le plan sont rangés en classe de précision B à l'exception des tronçons pour lesquels une autre classe est précisée

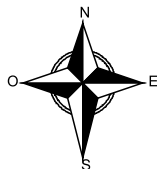
Voir notice jointe Lire et Comprendre un plan GRDF

Lambert 2 étendu

792206.018 m, 2148336.439 m, L2E

Coordonnées GPS

46.308 , 4.832



Utilisateur: CZ5517

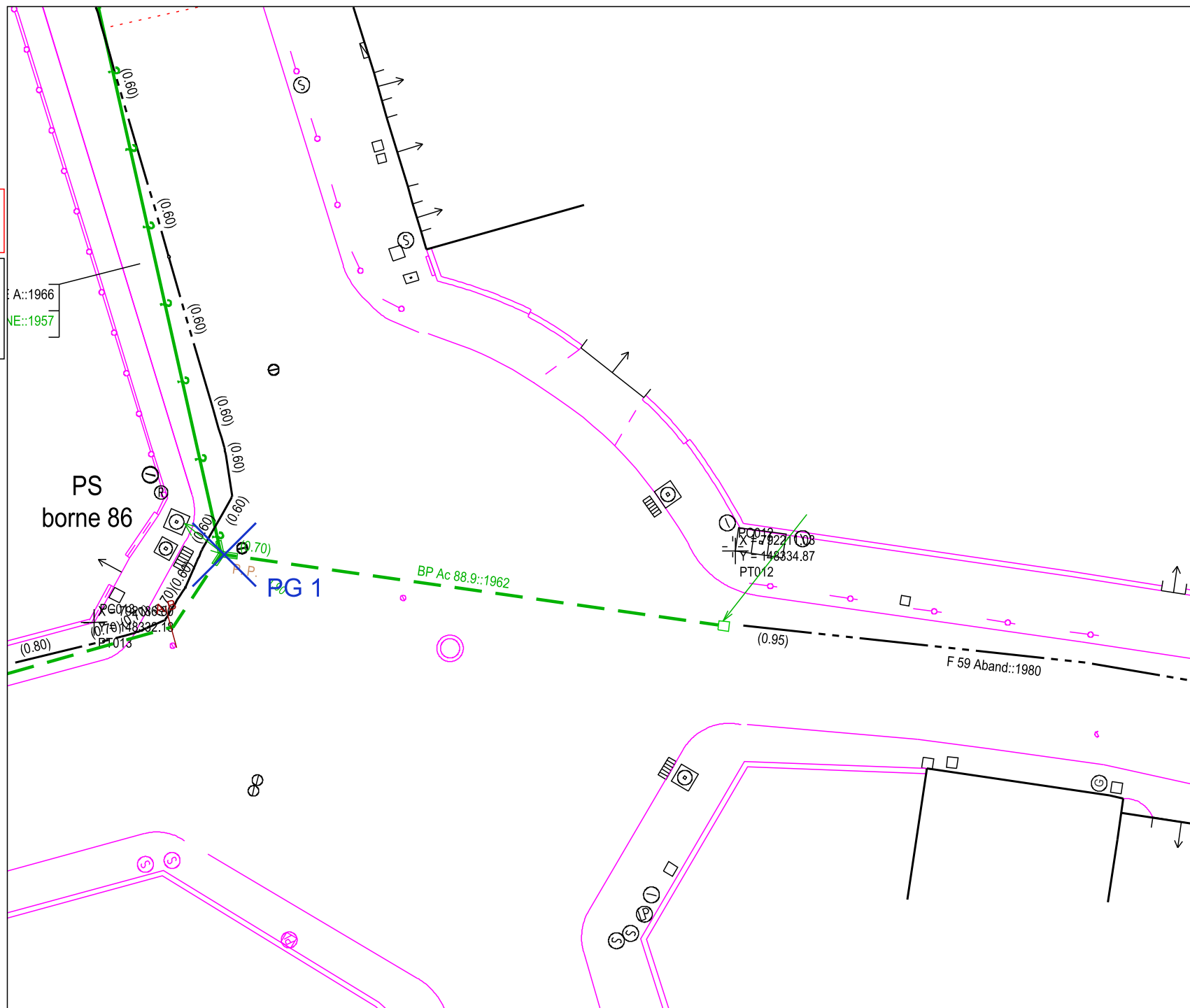
Commune: Mâcon

Code INSEE: 71270

Date d'impression: 15/04/2022

Page 2 sur 6

Description :



# GRDF

Format: A4 Paysage

Echelle: 1:200



URGENCE GAZ Dommage à ouvrage  
02 47 85 74 44

Autre Urgence Gaz 0800 47 33 33

Classe de précision :

Les réseaux figurant sur le plan sont rangés en classe de précision B à l'exception des tronçons pour lesquels une autre classe est précisée

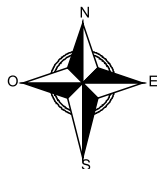
Voir notice jointe Lire et Comprendre un plan GRDF

Lambert 2 étendu

792246.606 m, 2148336.492 m, L2E

Coordonnées GPS

46.308 , 4.833



Utilisateur: CZ5517

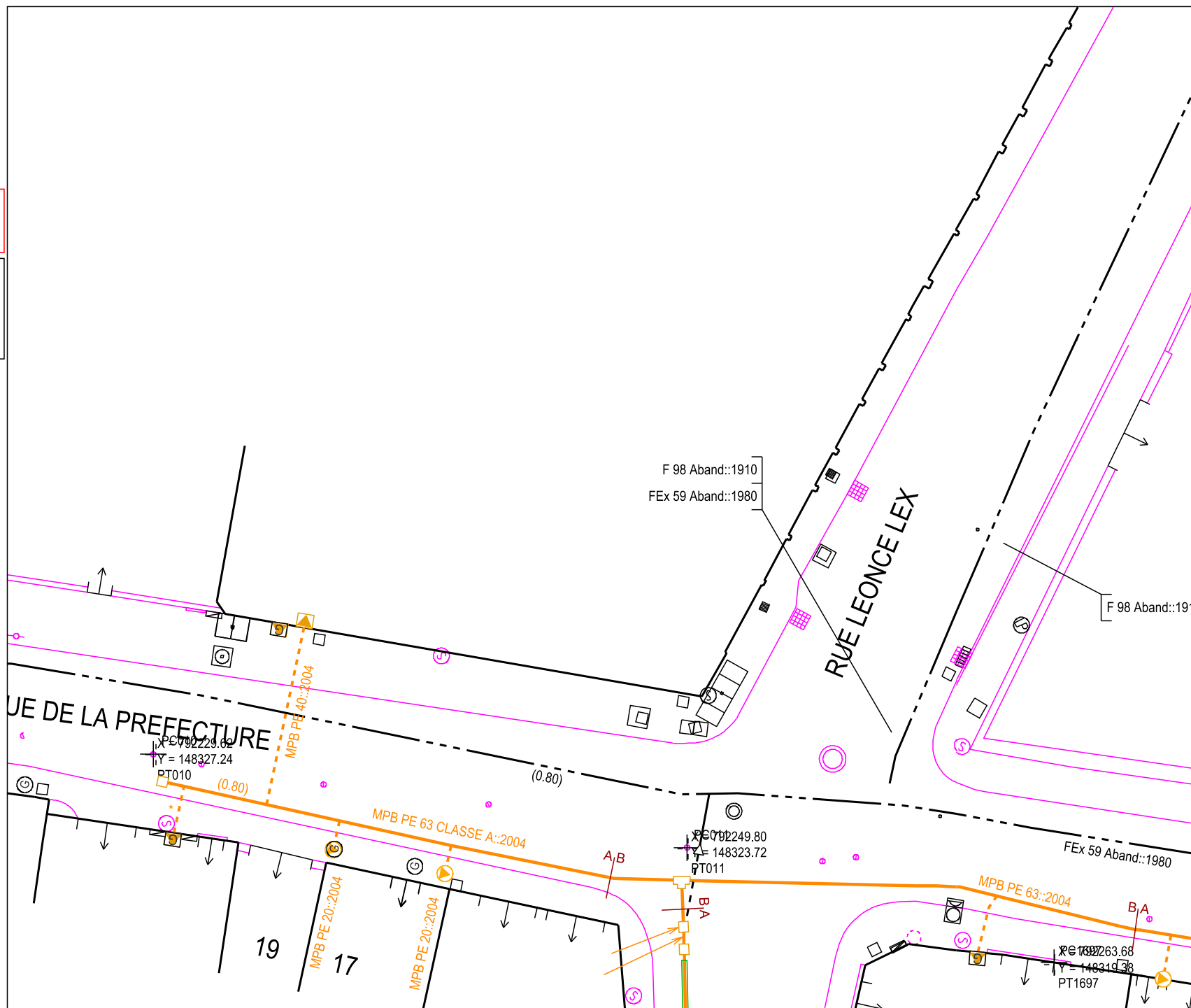
Commune: Mâcon

Code INSEE: 71270

Date d'impression: 15/04/2022

Page 3 sur 6


Description :



# GRDF

Format: A4 Paysage

Echelle: 1:200



URGENCE GAZ Dommage à ouvrage  
02 47 85 74 44

Autre Urgence Gaz 0800 47 33 33

Classe de précision :

Les réseaux figurant sur le plan sont rangés en classe de précision B à l'exception des tronçons pour lesquels une autre classe est précisée

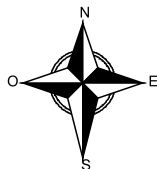
Voir notice jointe Lire et Comprendre un plan GRDF

Lambert 2 étendu

792281.534 m, 2148361.750 m, L2E

Coordonnées GPS

46.308 , 4.833



Utilisateur: CZ5517

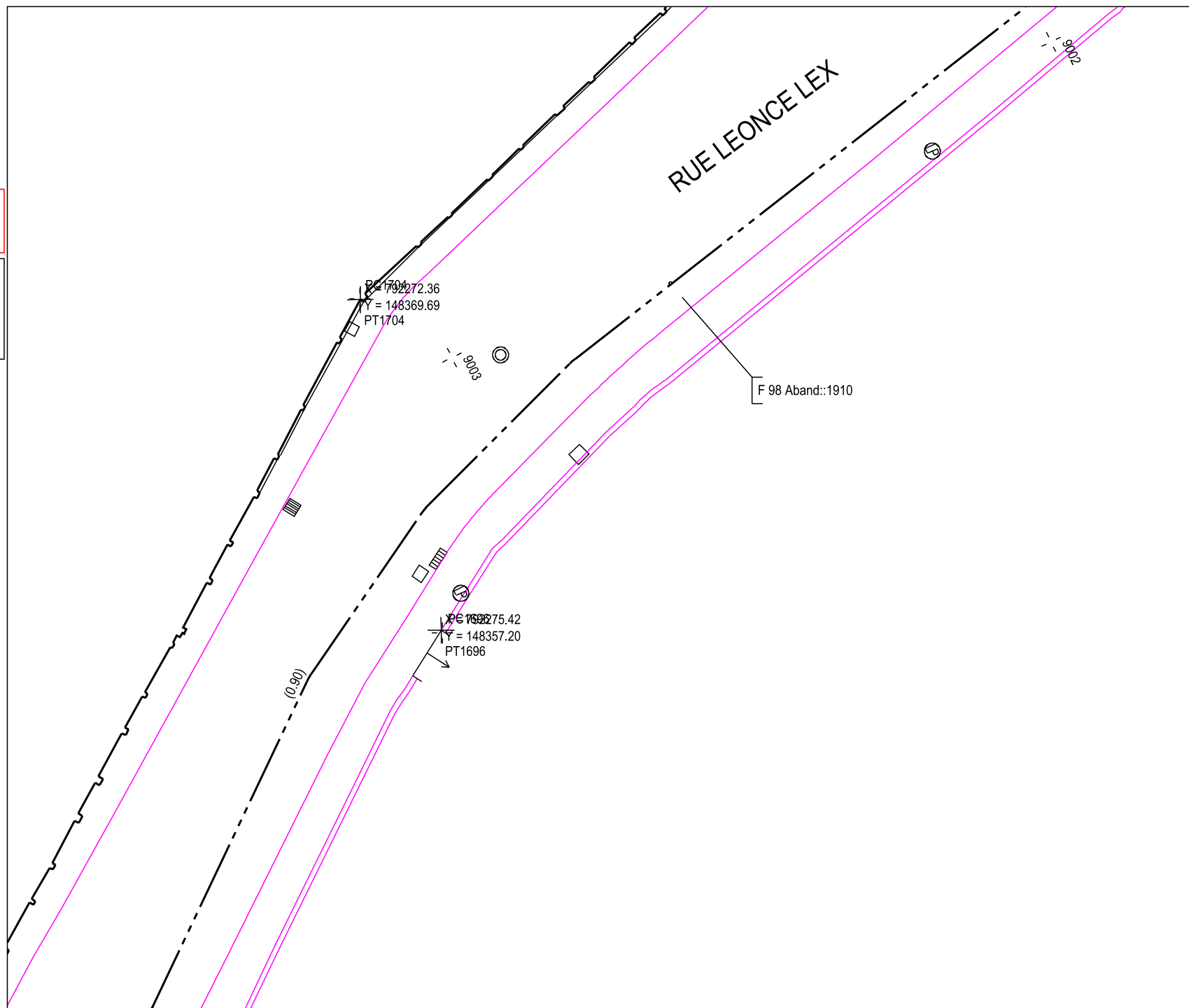
Commune: Mâcon

Code INSEE: 71270

Date d'impression: 15/04/2022

Page 4 sur 6


Description :



# GRDF

Format: A4 Paysage

Echelle: 1:200



URGENCE GAZ Dommage à ouvrage  
02 47 85 74 44

Autre Urgence Gaz 0800 47 33 33

Classe de précision :

Les réseaux figurant sur le plan sont rangés en classe de précision B à l'exception des tronçons pour lesquels une autre classe est précisée

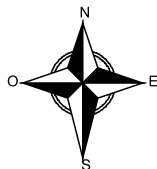
Voir notice jointe Lire et Comprendre un plan GRDF

Lambert 2 étendu

792312.866 m, 2148394.072 m, L2E

Coordonnées GPS

46.308 , 4.834



Utilisateur: CZ5517

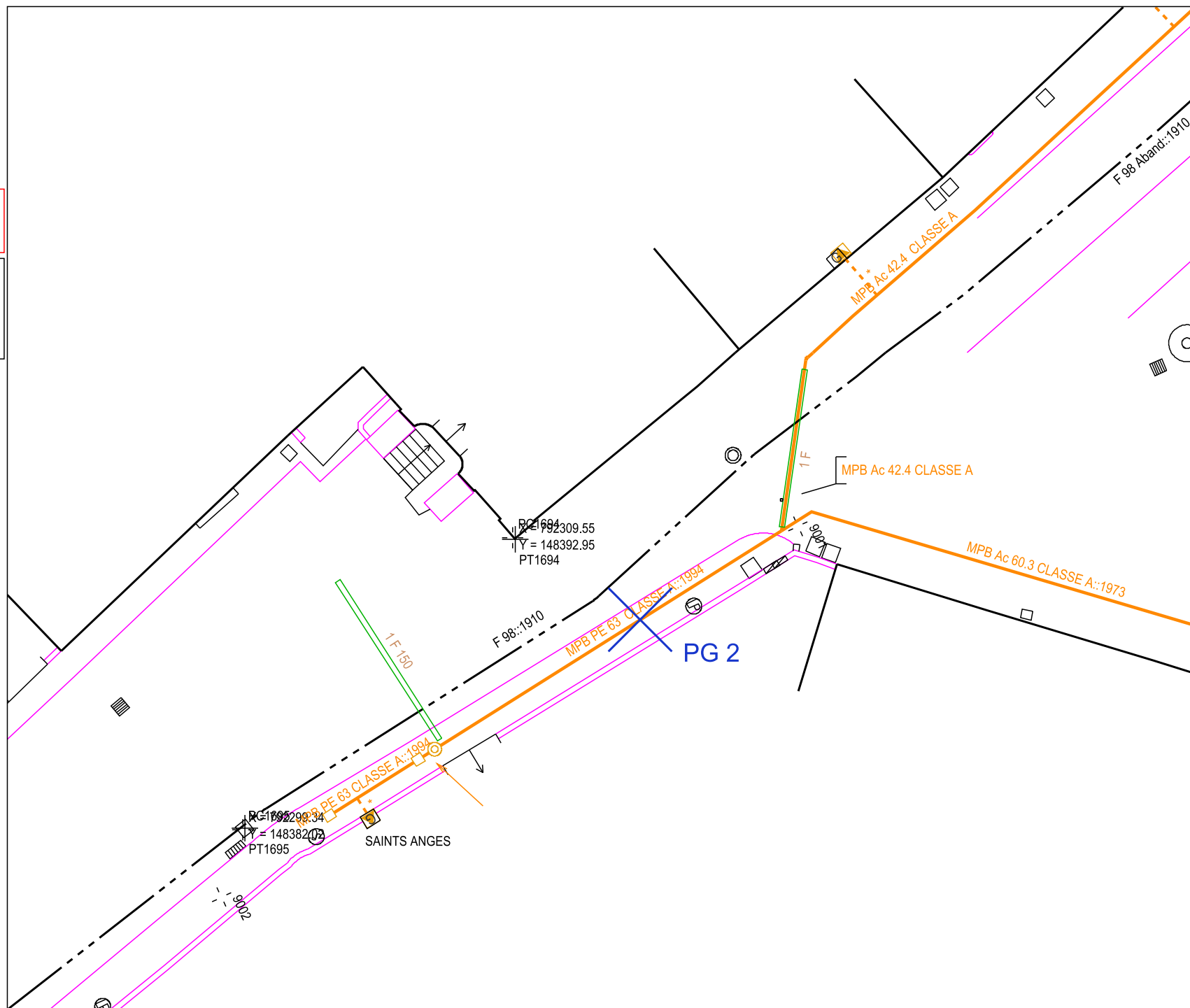
Commune: Mâcon

Code INSEE: 71270

Date d'impression: 15/04/2022

Page 5 sur 6


Description :



# GRDF

Format: A4 Paysage

Echelle: 1:200



URGENCE GAZ Dommage à ouvrage  
02 47 85 74 44

Autre Urgence Gaz 0800 47 33 33

Classe de précision :

Les réseaux figurant sur le plan sont rangés en classe de précision B à l'exception des tronçons pour lesquels une autre classe est précisée

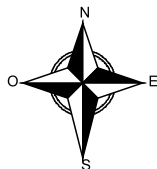
Voir notice jointe Lire et Comprendre un plan GRDF

Lambert 2 étendu

792338.554 m, 2148413.601 m, L2E

Coordonnées GPS

46.308 , 4.834



Utilisateur: CZ5517

Commune: Mâcon

Code INSEE: 71270

Date d'impression: 15/04/2022

Page 6 sur 6

Description :

