

Dossier de consultation n° 2025062000734TGW

Depuis le 1er juillet 2012, vous devez **transmettre à chacun des exploitants de réseaux les éléments de votre dossier.**

1 - A chacun des exploitants disposant d'une adresse électronique et identifiés par le pictogramme "D – XML", il vous faudra envoyer un courrier électronique auquel est joint :

- le fichier XML intitulé « AAAAMMJJ00000C_description.xml » (nota : envoyer le même fichier XML à chacun de ces exploitants)

2 - A chacun des exploitants disposant d'une adresse électronique et identifiés par le pictogramme "D - XML-PDF", il vous faudra envoyer un courrier électronique auquel est joint :

- le fichier XML intitulé « AAAAMMJJ00000C_description.xml » (nota : envoyer le même fichier XML à chacun de ces exploitants)

- le fichier du plan d'emprise des travaux prévus intitulé « AAAAMMJJ00000C_emprise.pdf » (nota : envoyer le même plan d'emprise à chacun de ces exploitants)

- le fichier PDF du formulaire de déclaration CERFA 14434*03 (DT/DICT) ou 14523*03 (Avis de travaux urgents) personnalisé au nom de l'exploitant concerné

3 - A chacun des autres exploitants de cette liste, il vous faudra envoyer par courrier les pièces suivantes :

- le plan d'emprise des travaux prévus que vous aurez imprimé au préalable intitulé « AAAAMMJJ00000C_emprise.pdf » (nota : envoyer le même plan d'emprise à chacun de ces exploitants)

- le formulaire de déclaration CERFA 14434*03 (DT/DICT) ou 14523*03 (Avis de travaux urgents) personnalisé au nom de l'exploitant concerné, que vous aurez imprimé au préalable

Nota : Les modes d'envois dématérialisés mentionnés aux 1 et 2 ne sont pas obligatoires mais très fortement recommandés, l'envoi par courrier mentionné au 3 étant à réserver si possible aux seuls exploitants n'ayant pas fourni d'adresse électronique. Les envois dématérialisés permettent des réponses accélérées de la part des exploitants concernés (9 jours contre 15 jours pour la DT et la DT-DICT conjointe, et 7 jours contre 9 jours pour la DICT à compter du 1er avril 2015).

Le présent document n'est pas à adresser aux exploitants de réseaux.

Informations sur le responsable du projet :

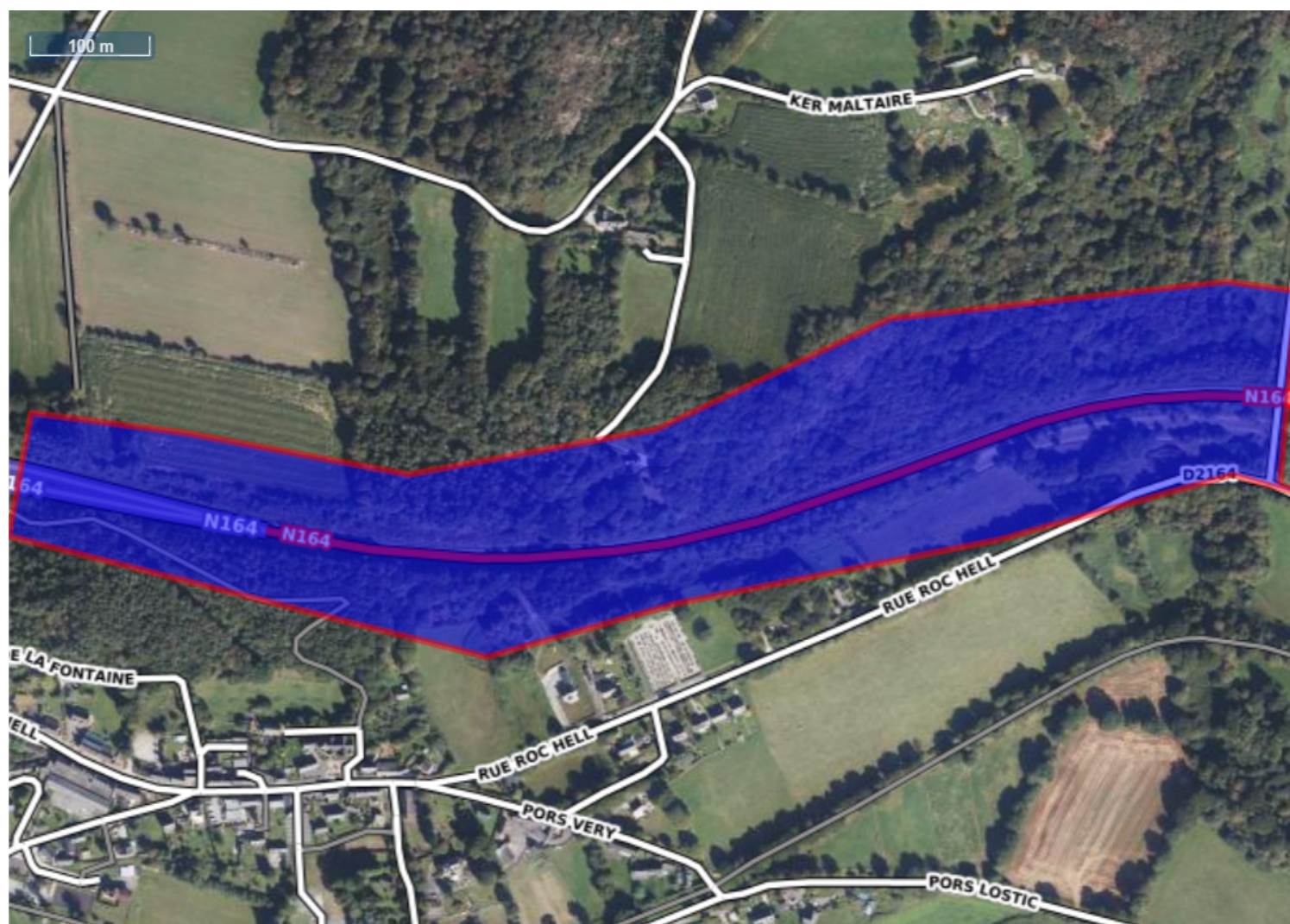
Raison sociale : **DREAL**
N° SIRET :

Responsable du projet : **Sophie JUIN**
Complément d'adresse :
Adresse : **10 rue Maurice Fabre**
Lieu-dit / BP : **CS 96515**
Ville : **35065 RENNES cedex**
Tél : **0299334482** Fax : **0299548523**
Courriel : **ist.dreal-bretagne@developpement-durable.gouv.fr**

Informations sur le dossier :

Localisation du chantier :	22530 Caurel	Code INSEE :22033
Nature de la consultation :	DT	
Date de la consultation :	20 juin 2025	
N° consultation du téléservice :	2025062000734TGW	
Date prévue pour le commencement des travaux :	01/08/2025	

Informations sur la localisation du chantier :



Communes concernées par le chantier :

22530 Caurel

(code INSEE 22033) (Commune principale)

22530 Guerlédan

(code INSEE 22158)

Légende :

Système géodésique :

RGF 93

EPSG :

EPSG:4171

Echelle :

1 / 4039

Surface :

171008 m²

Couches affichées :

- **Carte: 2012**

- **Photographies aériennes: Géoportail Numérique 2008**

- **Réseaux routiers: 2011**

Coordonnées géoréférencées de l'emprise du chantier (wgs84 - format gml) :

Emprise au format GML :

```
<gml:MultiSurface srsName="EPSG:4171">
  <gml:surfaceMember>
    <gml:Polygon>
      <gml:exterior>
        <gml:LinearRing>
          <gml:posList srsDimension="2">-3.038834 48.219075 -3.039091 48.21814
-3.033643 48.217221 -3.031492 48.217626 -3.027821 48.218109 -3.025132
48.218607 -3.024407 48.218467 -3.024595 48.21854 -3.024398 48.220002
-3.025202 48.220072 -3.029037 48.219791 -3.031702 48.21895 -3.034531
48.218607 -3.037057 48.218919 -3.038834 48.219075</gml:posList>
        </gml:LinearRing>
      </gml:exterior>
    </gml:Polygon>
  </gml:surfaceMember>
</gml:MultiSurface>
```

Vous trouverez ci-dessous les coordonnées du ou des polygones de votre chantier sous le format Latitude/Longitude. Les coordonnées sont affichées selon les règles suivantes :

- Le premier polygone est celui qui a le point le plus à gauche sur le plan
- Les autres polygones sont ensuite affichés dans le sens des aiguilles d'une montre

Emprise du chantier :

Polygone 1		
Sommets	Latitude	Longitude
Coordonnées sommet 1	48.21907461864609	-3.0388336135958225
Coordonnées sommet 2	48.2181398904864	-3.039090808668711
Coordonnées sommet 3	48.21722072484373	-3.0336429411269097
Coordonnées sommet 4	48.21762578284283	-3.0314918527923855
Coordonnées sommet 5	48.21810873246831	-3.0278209714987376
Coordonnées sommet 6	48.21860725669958	-3.0251321119725123
Coordonnées sommet 7	48.2184670476402	-3.024407287061836
Coordonnées sommet 8	48.21854016459103	-3.0245945153543814
Coordonnées sommet 9	48.220001996304795	-3.0243976131628734
Coordonnées sommet 10	48.220071643443106	-3.0252022533264267
Coordonnées sommet 11	48.21979123236729	-3.029036805509265
Coordonnées sommet 12	48.21894998932974	-3.031702285773426
Coordonnées sommet 13	48.218607256699585	-3.0345314351429153
Coordonnées sommet 14	48.21891883180465	-3.0370566255638094
Coordonnées sommet 15	48.21907461864609	-3.0388336135958225

Liste des exploitants concernés par l'emprise du chantier :


Vous trouverez ci-dessous, **conformément à l'arrêté du 22 décembre 2010 modifié**, la liste des exploitants de réseaux enregistrés à ce jour sur le téléservice des réseaux sur la base des informations établies et fournies par les exploitants. Cette liste est donc établie sous la seule responsabilité des exploitants de réseaux, l'INERIS ne peut donc pas être responsable au titre de l'utilisation de ces données, notamment en cas d'erreur ou d'omission. Vous serez informé par courriel de toute modification de cette liste par les exploitants et sous leur responsabilité pendant les trois premiers mois suivants votre consultation du téléservice.


Numéro de CERFA	Société
1	STGS
2	BRETAGNE THD
3	SDE22
4	ENEDIS-DRBZH-DT-DICT BRETAGNE
5	ORANGE - Q2 BRETAGNE
6	DIR OUEST

Ouvrage de type : Lignes électriques et éclairage public hors très basse tension

Catégorie d'ouvrage : Sensible

Positionnement : -

Société :	ENEDIS-DRBZH-DT-DICT BRETAGNE	Contact :	
Agence :	CHEZ PROTYS P0099	Tél. :	0299770657 Fax :
Complément :		Tél. endommagement :	0181624701
Adresse postale :			
Lieu-dit / BP :	CS 90125	Tél. urgence :	0181624701
Code postal Commune :	27091 EVREUX CEDEX 9	Fax urgence :	
Pays :	FRANCE		
Site internet :			
Courriel :	6031802.ENEDIS@demat.protys.fr		
Courriel urgence :	6031802.ENEDIS@demat.protys.fr		
Consigne :			
<div>L'exploitant est en capacité de répondre de façon dématérialisée à votre demande, à condition de recevoir au format électronique le fichier XML et PDF de votre dossier de consultation.</div>			

Société :	SDE22	Contact :	Bureau Etudes Service DT-DICT
Agence :		Tél. :	0296012020 Fax :
Complément :	CHEZ SOGELINK	Tél. endommagement :	0296118600
Adresse postale :	TSA 70011		
Lieu-dit / BP :		Tél. urgence :	0296012020
Code postal Commune :	69134 DARDILLY CEDEX	Fax urgence :	
Pays :	FRANCE		
Site internet :			
Courriel :	sde22-6@demat.sogelink.fr		
Courriel urgence :	bureau.etudes@sde22.fr		
Consigne :	Pour les ATU contacter le SDE		
<div>L'exploitant est en capacité de répondre de façon dématérialisée à votre demande, à condition de recevoir au format électronique le fichier XML de votre dossier de consultation.</div>			

Ouvrage de type : Autre

Catégorie d'ouvrage : Non sensible forcé sensible

Positionnement : -

Société :	DIR OUEST	Contact :	Corinne VINCENT-LEROUX
Agence :	District de Saint Brieuc	Tél. :	0290907010 Fax :
Complément :		Tél. endommagement :	0296798264
Adresse postale :	TSA 70011		
Lieu-dit / BP :		Tél. urgence :	0296798264
Code postal Commune :	69134 DARDILLY CEDEX	Fax urgence :	0296747387
Pays :	FRANCE		
Site internet :			
Courriel :	dir-ouest-saint-brieuc@delegation.sogedata.fr		
Courriel urgence :	Cigt-st-brieuc.diro@developpement-durable.gouv.fr		
Consigne :			

L'exploitant est en capacité de répondre de façon dématérialisée à votre demande, à condition de recevoir au format électronique le fichier XML et PDF de votre dossier de consultation.



Ouvrage de type : Communications électroniques et lignes électriques/éclairage TBT

Catégorie d'ouvrage : Non sensible

Positionnement : -

Société :	ORANGE - Q2 BRETAGNE	Contact :	
Agence :	Service DICT	Tél. :	0969393212 Fax :
Complément :		Tél. endommagement :	0810300111
Adresse postale :			
Lieu-dit / BP :	TSA 70011	Tél. urgence :	
Code postal Commune :	69134 DARDILLY CEDEX	Fax urgence :	
Pays :	FRANCE		
Site internet :	www.protys.fr		
Courriel :	FT44Q2.FTO@demat.protys.fr		

Courriel urgence : **FT44Q2.FTO@demat.protys.fr**

Consigne :

L'exploitant est en capacité de répondre de façon dématérialisée à votre demande, à condition de recevoir au format électronique le fichier XML et PDF de votre dossier de consultation.



Société :	BRETAGNE THD	Contact :	
Agence :	Service DICT	Tél. :	0969393212 Fax :
Complément :		Tél. endommagement :	0810300111
Adresse postale :			
Lieu-dit / BP :	TSA 70011	Tél. urgence :	
Code postal Commune :	69134 DARDILLY CEDEX	Fax urgence :	
Pays :	FRANCE		
Site internet :	www.protys.fr		
Courriel :	112.FTO@demat.protys.fr		
Courriel urgence :	112.FTO@demat.protys.fr		
Consigne :			

L'exploitant est en capacité de répondre de façon dématérialisée à votre demande, à condition de recevoir au format électronique le fichier XML et PDF de votre dossier de consultation.



Ouvrage de type : **Canalisations d'eau potable**

Catégorie d'ouvrage : *Non sensible*

Positionnement : **Strictement souterrain**

Société :	STGS	Contact :	
Agence :	Service DICT	Tél. :	0426727706 Fax : 0134296753
Complément :	Chez Sogelink	Tél. endommagement :	0233794679
Adresse postale :	TSA 70011		
Lieu-dit / BP :		Tél. urgence :	0233794679
Code postal Commune :	69134 DARDILLY CEDEX	Fax urgence :	0233683202
Pays :	FRANCE		
Site internet :			

Courriel : **stgs.bretagne.eau@demat.sogelink.fr**

Courriel urgence : **dict@stgs.fr**

Consigne : La position et la nature des tuyauteries sont données à titre indicatif. Elles n'engagent en aucun cas la responsabilité de STGS.

L'exploitant est en capacité de répondre de façon dématérialisée à votre demande, à condition de recevoir au format électronique le fichier XML et PDF de votre dossier de consultation.



Un seul formulaire DT ou DICT vous est envoyé si les coordonnées des contacts de l'exploitant sont strictement identiques.

Exploitant(s) ayant enregistré(s) un réseau en arrêt définitif d'exploitation :

Il n'y a aucun réseau en arrêt définitif d'exploitation enregistré sur le téléservice.