

Dossier de consultation n° 2025062000759TRZ

Depuis le 1er juillet 2012, vous devez **transmettre à chacun des exploitants de réseaux les éléments de votre dossier.**

1 - A chacun des exploitants disposant d'une adresse électronique et identifiés par le pictogramme "D – XML", il vous faudra envoyer un courrier électronique auquel est joint :

- le fichier XML intitulé « AAAAMMJJ00000C_description.xml » (nota : envoyer le même fichier XML à chacun de ces exploitants)

2 - A chacun des exploitants disposant d'une adresse électronique et identifiés par le pictogramme "D - XML-PDF", il vous faudra envoyer un courrier électronique auquel est joint :

- le fichier XML intitulé « AAAAMMJJ00000C_description.xml » (nota : envoyer le même fichier XML à chacun de ces exploitants)
- le fichier du plan d'emprise des travaux prévus intitulé « AAAAMMJJ00000C_emprise.pdf » (nota : envoyer le même plan d'emprise à chacun de ces exploitants)
- le fichier PDF du formulaire de déclaration CERFA 14434*03 (DT/DICT) ou 14523*03 (Avis de travaux urgents) personnalisé au nom de l'exploitant concerné

3 - A chacun des autres exploitants de cette liste, il vous faudra envoyer par courrier les pièces suivantes :

- le plan d'emprise des travaux prévus que vous aurez imprimé au préalable intitulé « AAAAMMJJ00000C_emprise.pdf » (nota : envoyer le même plan d'emprise à chacun de ces exploitants)
- le formulaire de déclaration CERFA 14434*03 (DT/DICT) ou 14523*03 (Avis de travaux urgents) personnalisé au nom de l'exploitant concerné, que vous aurez imprimé au préalable

Nota : Les modes d'envois dématérialisés mentionnés aux 1 et 2 ne sont pas obligatoires mais très fortement recommandés, l'envoi par courrier mentionné au 3 étant à réserver si possible aux seuls exploitants n'ayant pas fourni d'adresse électronique. Les envois dématérialisés permettent des réponses accélérées de la part des exploitants concernés (9 jours contre 15 jours pour la DT et la DT-DICT conjointe, et 7 jours contre 9 jours pour la DICT à compter du 1er avril 2015).

Le présent document n'est pas à adresser aux exploitants de réseaux.

Informations sur le responsable du projet :

Raison sociale : **DREAL Bretagne**
N° SIRET :

Responsable du projet : **JUIN Sophie**
Complément d'adresse :
Adresse : **10 rue Maurice Fabre**
Lieu-dit / BP : **CS 96515**
Ville : **35065 RENNES cedex**
Tél : **0299334482** Fax : **0299548523**
Courriel : **ist.dreal-bretagne@developpement-durable.gouv.fr**

Informations sur le dossier :

Localisation du chantier :	22530 Guerlédan	Code INSEE :22158
Nature de la consultation :	DT	
Date de la consultation :	20 juin 2025	
N° consultation du téléservice :	2025062000759TRZ	
Date prévue pour le commencement des travaux :	01/08/2025	

Informations sur la localisation du chantier :



Communes concernées par le chantier :

22530 Guerlédan

(code INSEE 22158) (Commune principale)

Légende :

Système géodésique :	RGF 93	Couches affichées :
EPSG :	EPSG:4171	- Carte: 2012
Echelle :	1 / 4077	- Réseaux routiers: 2011
Surface :	192393 m²	- Photographies aériennes: Géoportail Numérique 2008

Coordonnées géoréférencées de l'emprise du chantier (wgs84 - format gml) :

Emprise au format GML :

```
<gml:MultiSurface srsName="EPSG:4171">
  <gml:surfaceMember>
    <gml:Polygon>
      <gml:exterior>
        <gml:LinearRing>
          <gml:posList srsDimension="2">-2.998163 48.217947 -2.99718 48.218116
-2.994846 48.213262 -2.992493 48.212971 -2.985796 48.212433 -2.985925
48.211648 -2.994484 48.212508 -2.993949 48.211395 -2.99496 48.211245
-2.995598 48.21258 -3.00318 48.215748 -3.001932 48.214175 -3.003288
48.214025 -3.004688 48.216377 -3.004909 48.21647 -3.004225 48.216961
-2.996133 48.213699 -2.998163 48.217947</gml:posList>
        </gml:LinearRing>
      </gml:exterior>
    </gml:Polygon>
  </gml:surfaceMember>
</gml:MultiSurface>
```

Vous trouverez ci-dessous les coordonnées du ou des polygones de votre chantier sous le format Latitude/Longitude. Les coordonnées sont affichées selon les règles suivantes :

- Le premier polygone est celui qui a le point le plus à gauche sur le plan
- Les autres polygones sont ensuite affichés dans le sens des aiguilles d'une montre

Emprise du chantier :

Polygone 1		
Sommets	Latitude	Longitude
Coordonnées sommet 1	48.21794746679745	-2.9981631800857236
Coordonnées sommet 2	48.21811594013238	-2.9971798745253513
Coordonnées sommet 3	48.213262165800025	-2.9948464448917673
Coordonnées sommet 4	48.21297102600606	-2.9924927733320805
Coordonnées sommet 5	48.212433399276634	-2.9857963123547115
Coordonnées sommet 6	48.211648454196904	-2.985925401251529
Coordonnées sommet 7	48.212508240880794	-2.9944840188098953
Coordonnées sommet 8	48.21139529320787	-2.99394901339841
Coordonnées sommet 9	48.2112455195814	-2.994960415118115
Coordonnées sommet 10	48.21257993884968	-2.995598081626291
Coordonnées sommet 11	48.215747646038054	-3.0031802801006107
Coordonnées sommet 12	48.214175289888495	-3.001932362902587
Coordonnées sommet 13	48.214024758759734	-3.003287791394824
Coordonnées sommet 14	48.21637750788085	-3.004687968257346
Coordonnées sommet 15	48.21646992578701	-3.004909188779017
Coordonnées sommet 16	48.216961472592835	-3.004225130151807
Coordonnées sommet 17	48.21369907443975	-2.996132885340672
Coordonnées sommet 18	48.21794746679745	-2.9981631800857236

Liste des exploitants concernés par l'emprise du chantier :

Vous trouverez ci-dessous, **conformément à l'arrêté du 22 décembre 2010 modifié**, la liste des exploitants de réseaux enregistrés à ce jour sur le téléservice des réseaux sur la base des informations établies et fournies par les exploitants. Cette liste est donc établie sous la seule responsabilité des exploitants de réseaux, l'INERIS ne peut donc pas être responsable au titre de l'utilisation de ces données, notamment en cas d'erreur ou d'omission. Vous serez informé par courriel de toute modification de cette liste par les exploitants et sous leur responsabilité pendant les trois premiers mois suivants votre consultation du téléservice.

Numéro de CERFA	Société
1	STGS
2	BRETAGNE THD
3	SDE22
4	RTE GMR BRETAGNE
5	ENEDIS-DRBZH-DT-DICT BRETAGNE
6	ORANGE - Q2 BRETAGNE
7	DIR OUEST


Ouvrage de type : Lignes électriques et éclairage public hors très basse tension

Catégorie d'ouvrage : Sensible

Positionnement : -


Société :	ENEDIS-DRBZH-DT-DICT BRETAGNE	Contact :	
Agence :	CHEZ PROTYS P0099	Tél. :	0299770657 Fax :
Complément :		Tél. endommagement :	0181624701
Adresse postale :			
Lieu-dit / BP :	CS 90125	Tél. urgence :	0181624701
Code postal Commune :	27091 EVREUX CEDEX 9	Fax urgence :	
Pays :	FRANCE		
Site internet :			
Courriel :	6031802.ENEDIS@demat.protys.fr		
Courriel urgence :	6031802.ENEDIS@demat.protys.fr		
Consigne :			

L'exploitant est en capacité de répondre de façon dématérialisée à votre demande, à condition de recevoir au format électronique le fichier XML et PDF de votre dossier de consultation.



Société :	SDE22	Contact :	Bureau Etudes Service DT-DICT
Agence :		Tél. :	0296012020 Fax :
Complément :	CHEZ SOGELINK	Tél. endommagement :	0296118600
Adresse postale :	TSA 70011		
Lieu-dit / BP :		Tél. urgence :	0296012020
Code postal Commune :	69134 DARDILLY CEDEX	Fax urgence :	
Pays :	FRANCE		
Site internet :			
Courriel :	sde22-6@demat.sogelink.fr		
Courriel urgence :	bureau.etudes@sde22.fr		
Consigne :	Pour les ATU contacter le SDE		

L'exploitant est en capacité de répondre de façon dématérialisée à votre demande, à condition de recevoir au format électronique le fichier XML de votre dossier de consultation.



Positionnement : **Strictement aérien**

Société :	RTE GMR BRETAGNE	Contact :	
Agence :	CHEZ PROTYS P0164	Tél. :	298666000 Fax :
Complément :		Tél. endommagement :	608558921
Adresse postale :			
Lieu-dit / BP :	CS 90125	Tél. urgence :	608558921
Code postal Commune :	27091 EVREUX CEDEX 9	Fax urgence :	
Pays :	FRANCE		
Site internet :	www.protys.fr		
Courriel :	0000000003yv1fy.RTE@demat.protys.fr		
Courriel urgence :	0000000003yv1fy.RTE@demat.protys.fr		
Consigne :			

L'exploitant est en capacité de répondre de façon dématérialisée à votre demande, à condition de recevoir au format électronique le fichier XML et PDF de votre dossier de consultation.



Positionnement : **Strictement souterrain**

Société :	RTE GMR BRETAGNE	Contact :	
Agence :	CHEZ PROTYS P0164	Tél. :	298666000 Fax :
Complément :		Tél. endommagement :	608558921
Adresse postale :			
Lieu-dit / BP :	CS 90125	Tél. urgence :	608558921
Code postal Commune :	27091 EVREUX CEDEX 9	Fax urgence :	
Pays :	FRANCE		
Site internet :	www.protys.fr		
Courriel :	0000000003yv1fy.RTE@demat.protys.fr		
Courriel urgence :	0000000003yv1fy.RTE@demat.protys.fr		
Consigne :			

L'exploitant est en capacité de répondre de façon dématérialisée à votre demande, à condition de recevoir au format électronique le fichier XML et PDF de votre dossier de consultation.



Ouvrage de type : Autre

Catégorie d'ouvrage : Non sensible forcé sensible

Positionnement : -

Société :	DIR OUEST	Contact :	Corinne VINCENT-LEROUX
Agence :	District de Saint Brieuc	Tél. :	0290907010 Fax :
Complément :		Tél. endommagement :	0296798264
Adresse postale :	TSA 70011		
Lieu-dit / BP :		Tél. urgence :	0296798264
Code postal Commune :	69134 DARDILLY CEDEX	Fax urgence :	0296747387
Pays :	FRANCE		
Site internet :			
Courriel :	dir-ouest-saint-brieuc@delegation.sogedata.fr		
Courriel urgence :	Cigt-st-brieuc.diro@developpement-durable.gouv.fr		
Consigne :			

L'exploitant est en capacité de répondre de façon dématérialisée à votre demande, à condition de recevoir au format électronique le fichier XML et PDF de votre dossier de consultation.



Ouvrage de type : Communications électroniques et lignes électriques/éclairage TBT

Catégorie d'ouvrage : Non sensible

Positionnement : -

Société :	ORANGE - Q2 BRETAGNE	Contact :	
Agence :	Service DICT	Tél. :	0969393212 Fax :
Complément :		Tél. endommagement :	0810300111
Adresse postale :			
Lieu-dit / BP :	TSA 70011	Tél. urgence :	
Code postal Commune :	69134 DARDILLY CEDEX	Fax urgence :	
Pays :	FRANCE		
Site internet :	www.protys.fr		
Courriel :	FT44Q2.FTO@demat.protys.fr		

Courriel urgence : FT44Q2.FTO@demat.protys.fr


Consigne :

L'exploitant est en capacité de répondre de façon dématérialisée à votre demande, à condition de recevoir au format électronique le fichier XML et PDF de votre dossier de consultation.



Société :	BRETAGNE THD	Contact :
Agence :	Service DICT	Tél. : 0969393212 Fax :
Complément :		Tél. endommagement : 0810300111
Adresse postale :		
Lieu-dit / BP :	TSA 70011	Tél. urgence :
Code postal Commune :	69134 DARDILLY CEDEX	Fax urgence :
Pays :	FRANCE	
Site internet :	www.protys.fr	
Courriel :	112.FTO@demat.protys.fr	
Courriel urgence :	112.FTO@demat.protys.fr	
Consigne :		

L'exploitant est en capacité de répondre de façon dématérialisée à votre demande, à condition de recevoir au format électronique le fichier XML et PDF de votre dossier de consultation.



Ouvrage de type : Canalisations d'eau potable

Catégorie d'ouvrage : Non sensible

Positionnement : Strictement souterrain

Société :	STGS	Contact :
Agence :	Service DICT	Tél. : 0426727706 Fax : 0134296753
Complément :	Chez Sogelink	Tél. endommagement : 0233794679
Adresse postale :	TSA 70011	
Lieu-dit / BP :		Tél. urgence : 0233794679
Code postal Commune :	69134 DARDILLY CEDEX	Fax urgence : 0233683202
Pays :	FRANCE	
Site internet :		

Courriel : **stgs.bretagne.eau@demat.sogelink.fr**

Courriel urgence : **dict@stgs.fr**

Consigne : La position et la nature des tuyauteries sont données à titre indicatif. Elles n'engagent en aucun cas la responsabilité de STGS.

L'exploitant est en capacité de répondre de façon dématérialisée à votre demande, à condition de recevoir au format électronique le fichier XML et PDF de votre dossier de consultation.



Un seul formulaire DT ou DICT vous est envoyé si les coordonnées des contacts de l'exploitant sont strictement identiques.

Exploitant(s) ayant enregistré(s) un réseau en arrêt définitif d'exploitation :

Il n'y a aucun réseau en arrêt définitif d'exploitation enregistré sur le téléservice.