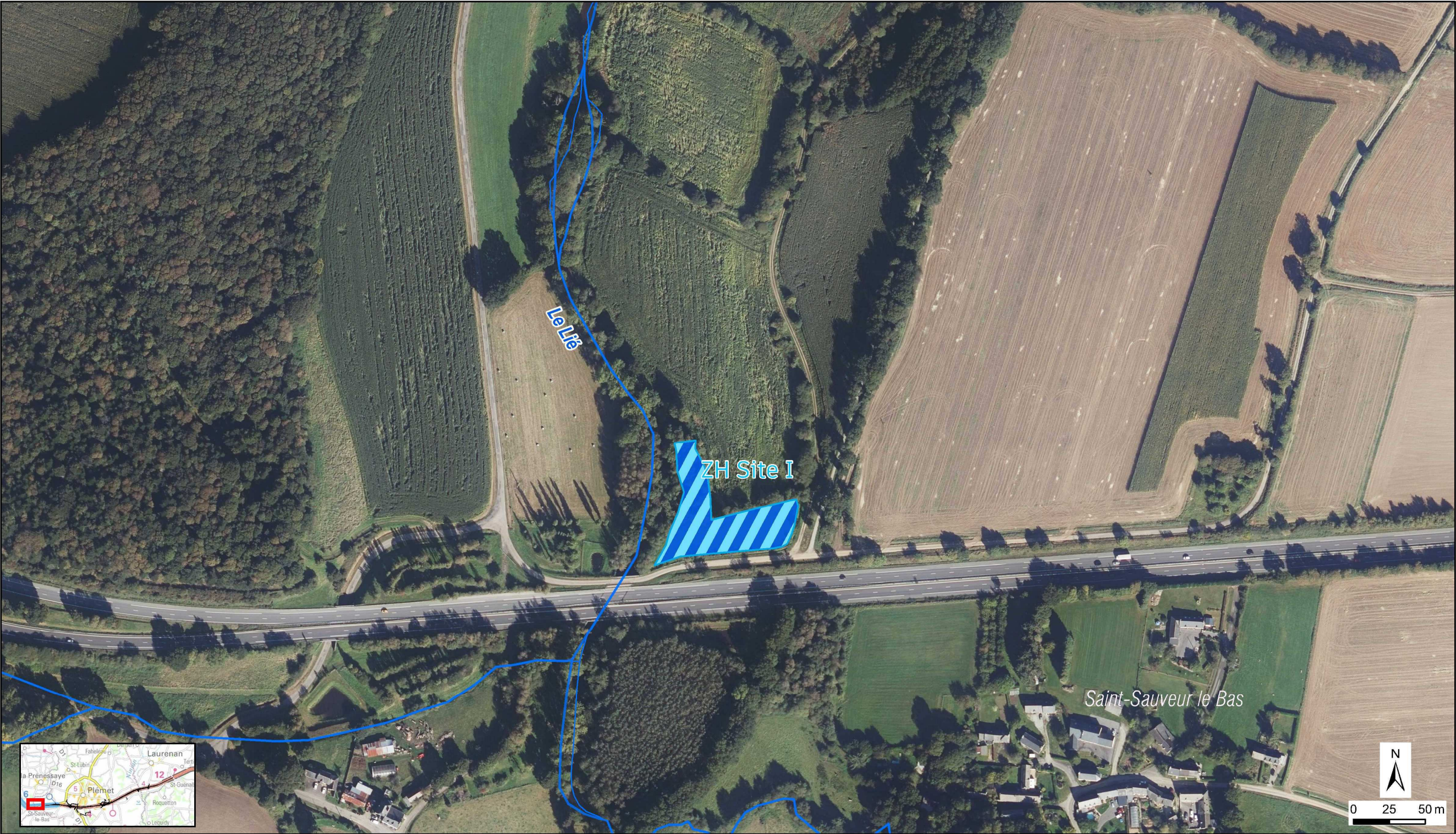


SYNTHESE DES MESURES DE REDUCTION ET DE COMPENSATION - planche 1

Date : 18/04/2025

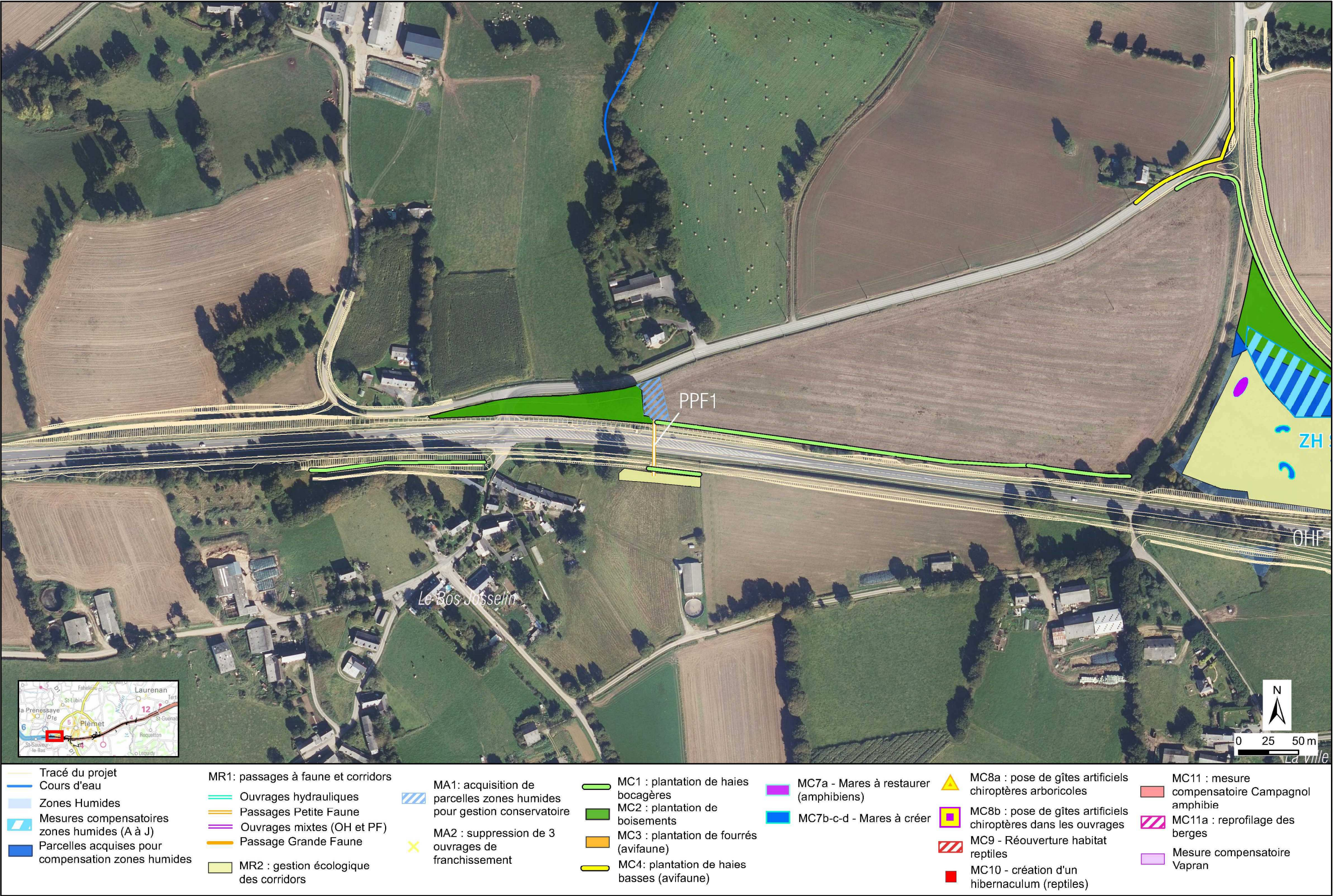


Tracé du projet	Cours d'eau	ZH Site I	MA1: acquisition de parcelles zones humides pour gestion conservatoire	MC1 : plantation de haies bocagères	MC7a - Mares à restaurer (amphibiens)	MC8a : pose de gîtes artificiels chiroptères arboricoles	MC11 : mesure compensatoire Campagnol amphibie
Zones Humides	Mesures compensatoires zones humides (A à J)	Parcels acquis pour compensation zones humides	MA2 : suppression de 3 ouvrages de franchissement	MC2 : plantation de boisements	MC7b-c-d - Mares à créer	MC8b : pose de gîtes artificiels chiroptères dans les ouvrages	MC11a : reprofilage des berges
MR1: passages à faune et corridors	Ouvrages hydrauliques	Passages Petite Faune	MR2 : gestion écologique des corridors	MC3 : plantation de fourrés (avifaune)	MC9 - Réouverture habitat reptiles	MC10 - création d'un hibernaculum (reptiles)	Mesure compensatoire Vapran
Ouvrages mixtes (OH et PF)	Passage Grande Faune			MC4: plantation de haies basses (avifaune)			

170527a_Plemet_Enjeux_hblets_v2023.mxd

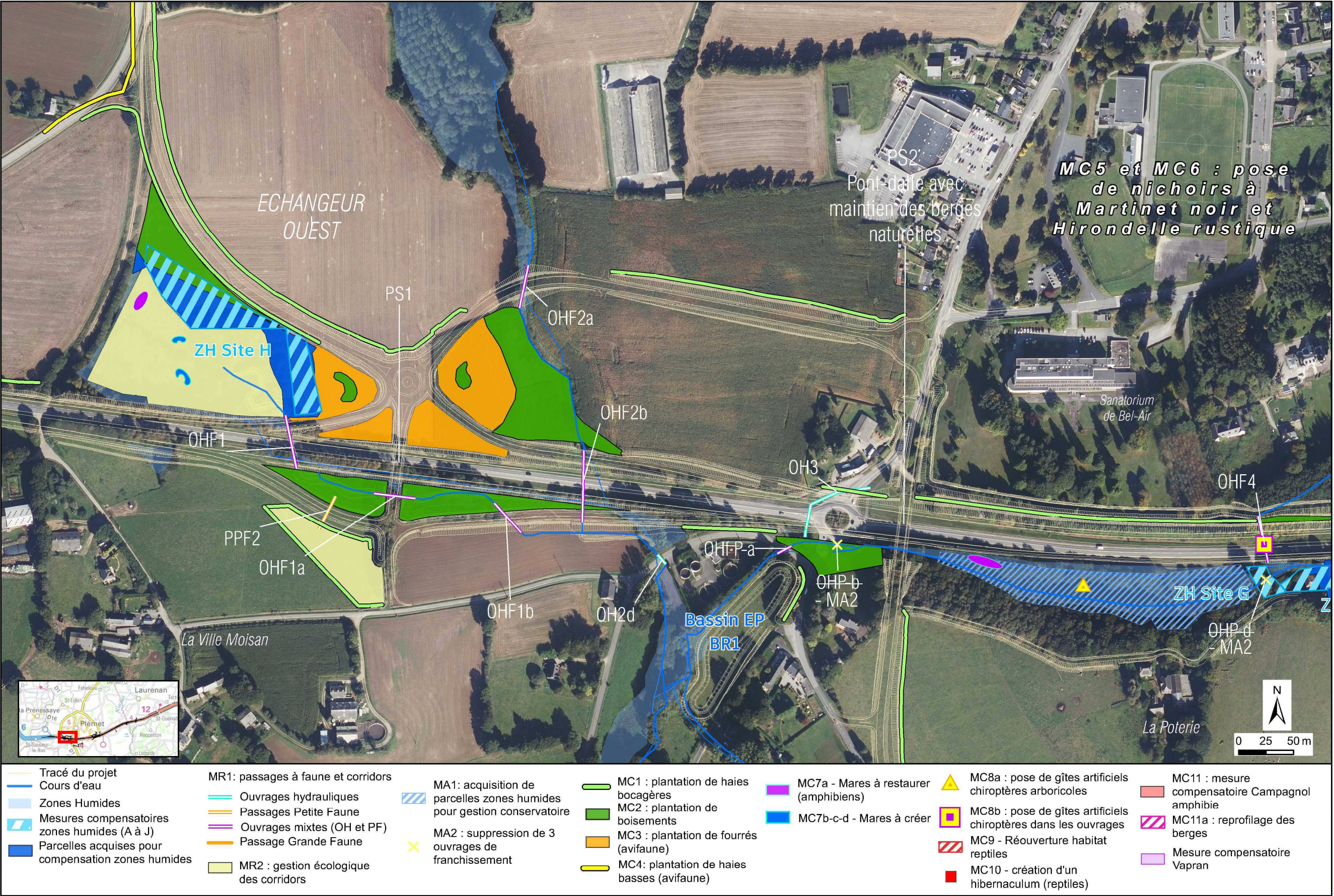
SYNTHESE DES MESURES DE REDUCTION ET DE COMPENSATION - planche 2

Date : 18/04/2025



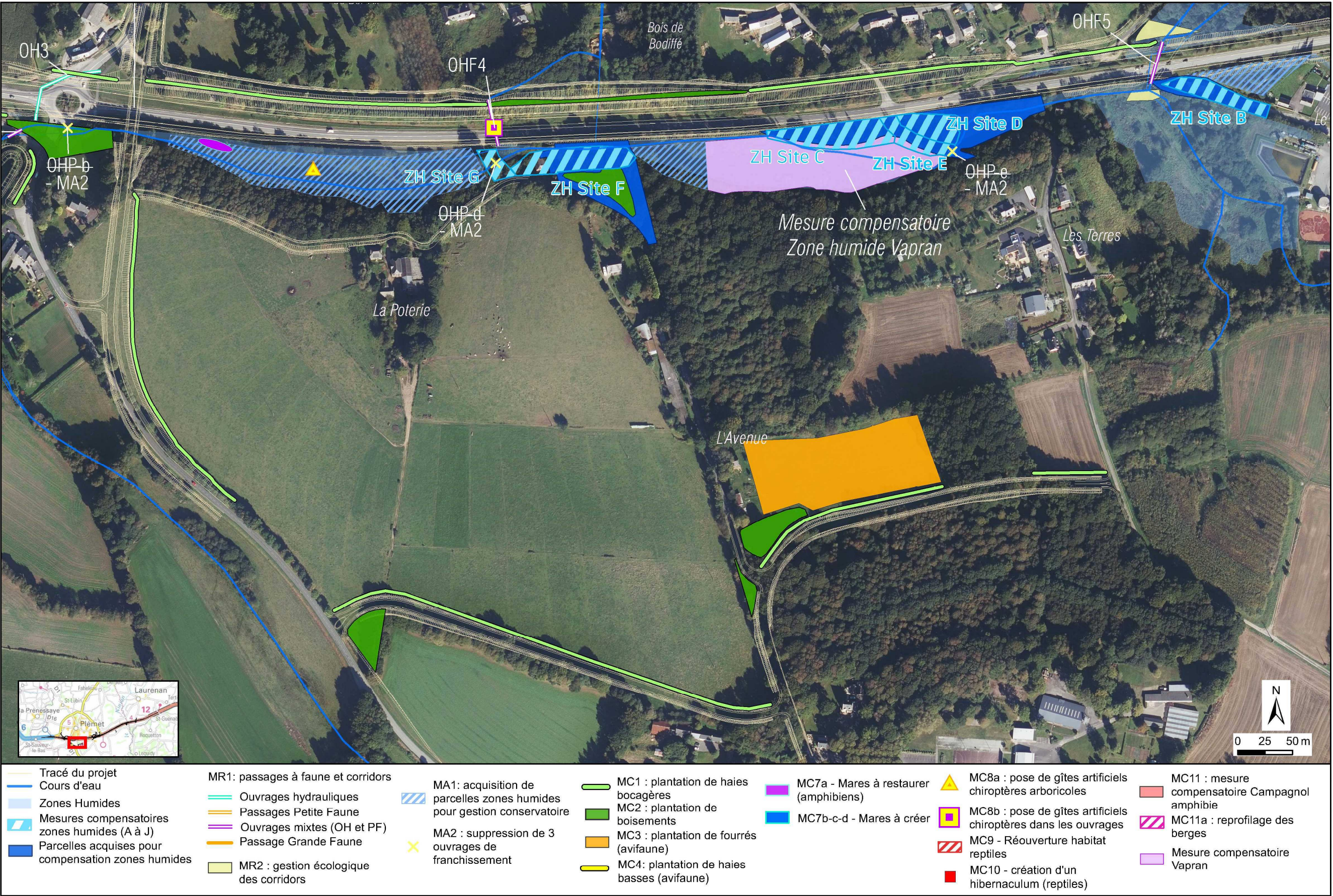
SYNTHESE DES MESURES DE REDUCTION ET DE COMPENSATION - planche 3

Date : 18/04/2025



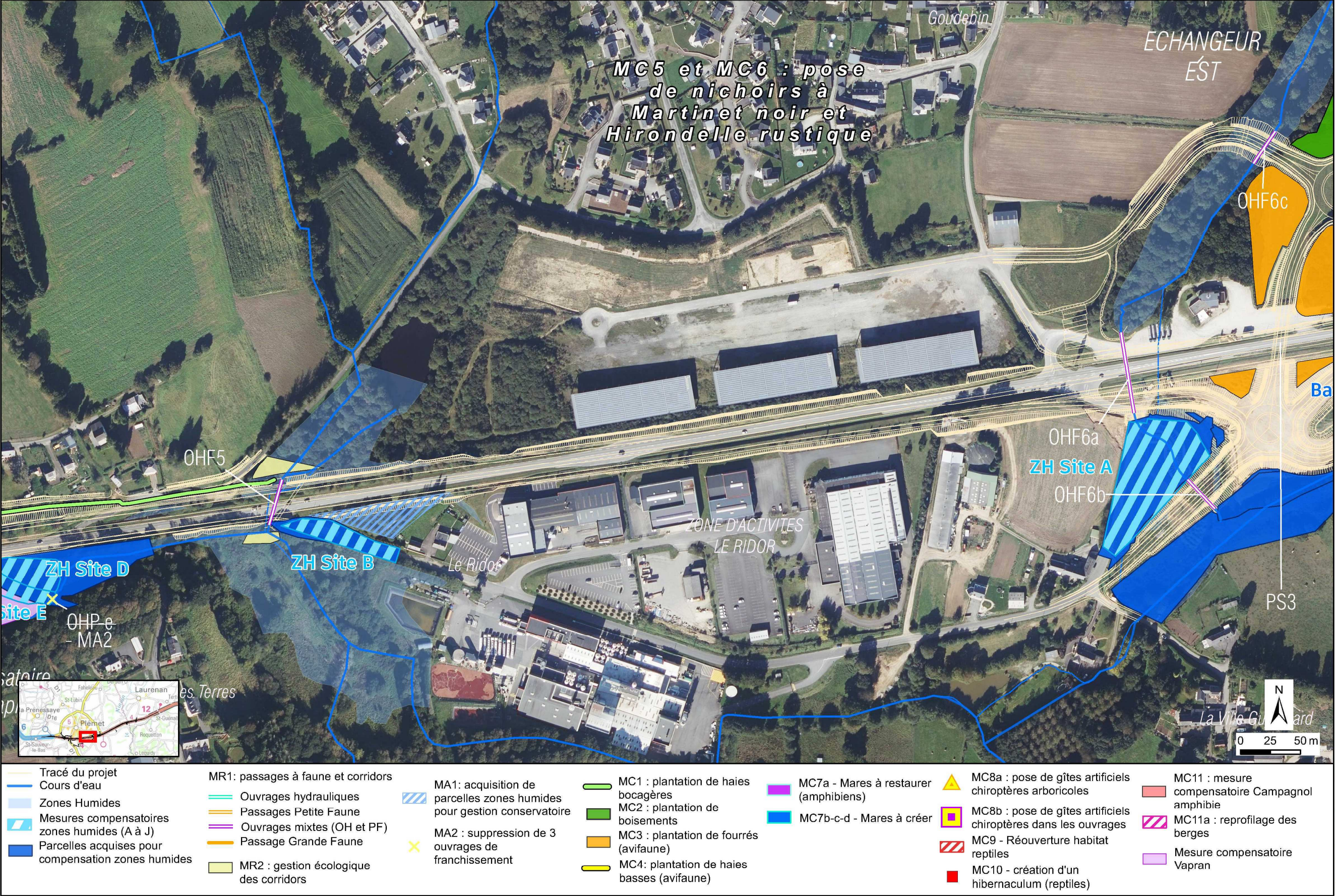
SYNTHESE DES MESURES DE REDUCTION ET DE COMPENSATION - planche 4

Date : 18/04/2025



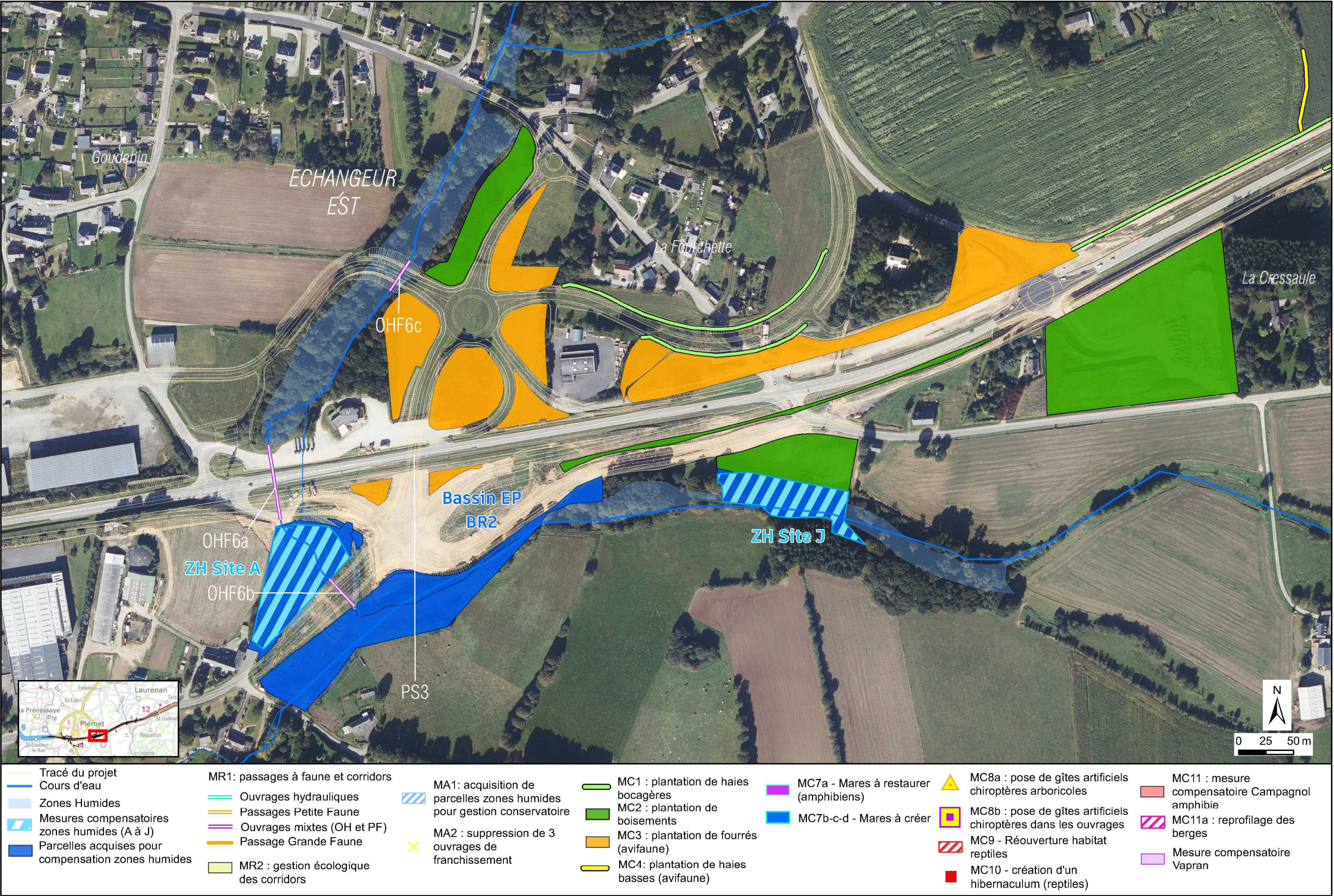
SYNTHESE DES MESURES DE REDUCTION ET DE COMPENSATION - planche 5

Date : 18/04/2025



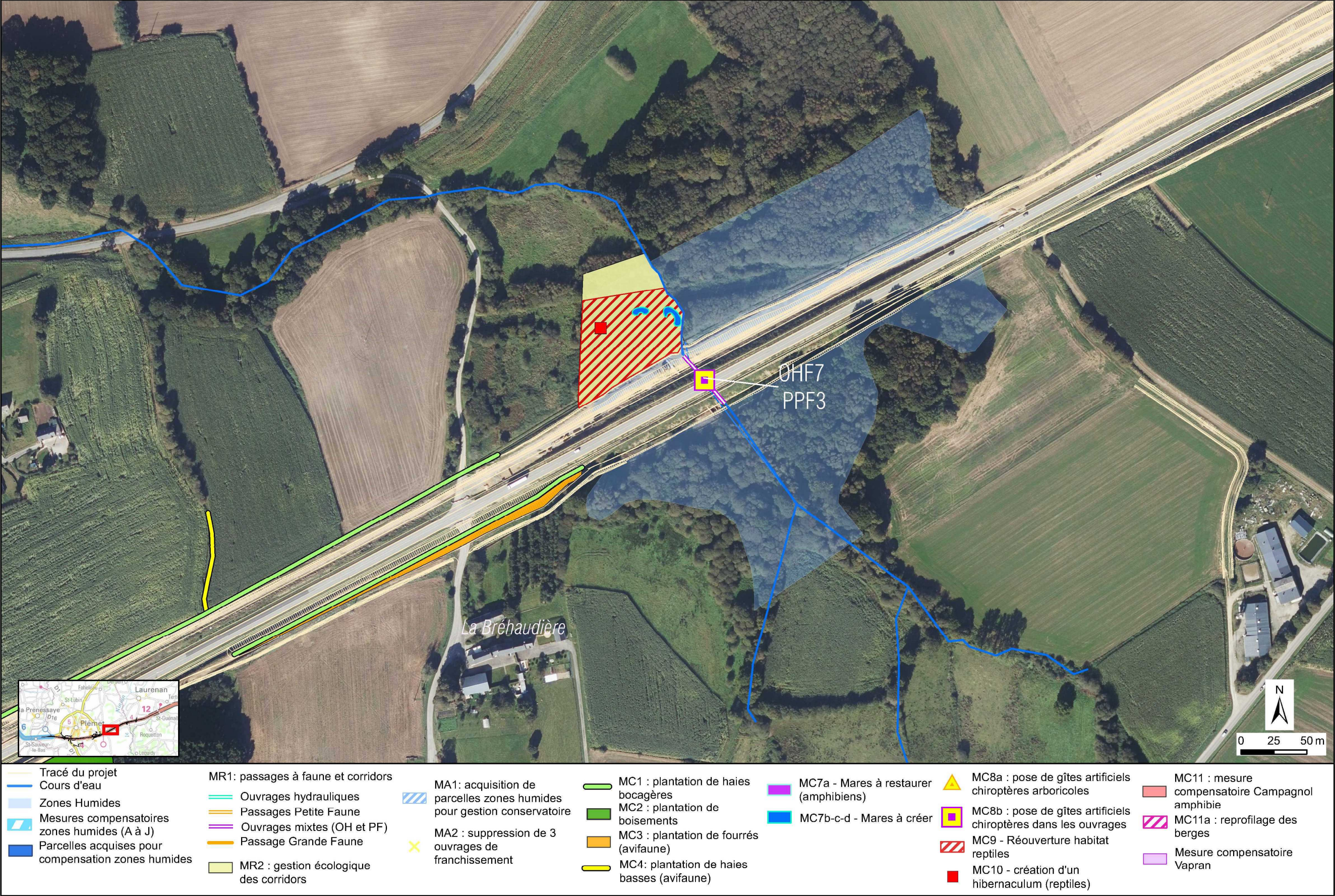
SYNTHESE DES MESURES DE REDUCTION ET DE COMPENSATION - planche 6

Date : 18/04/2025



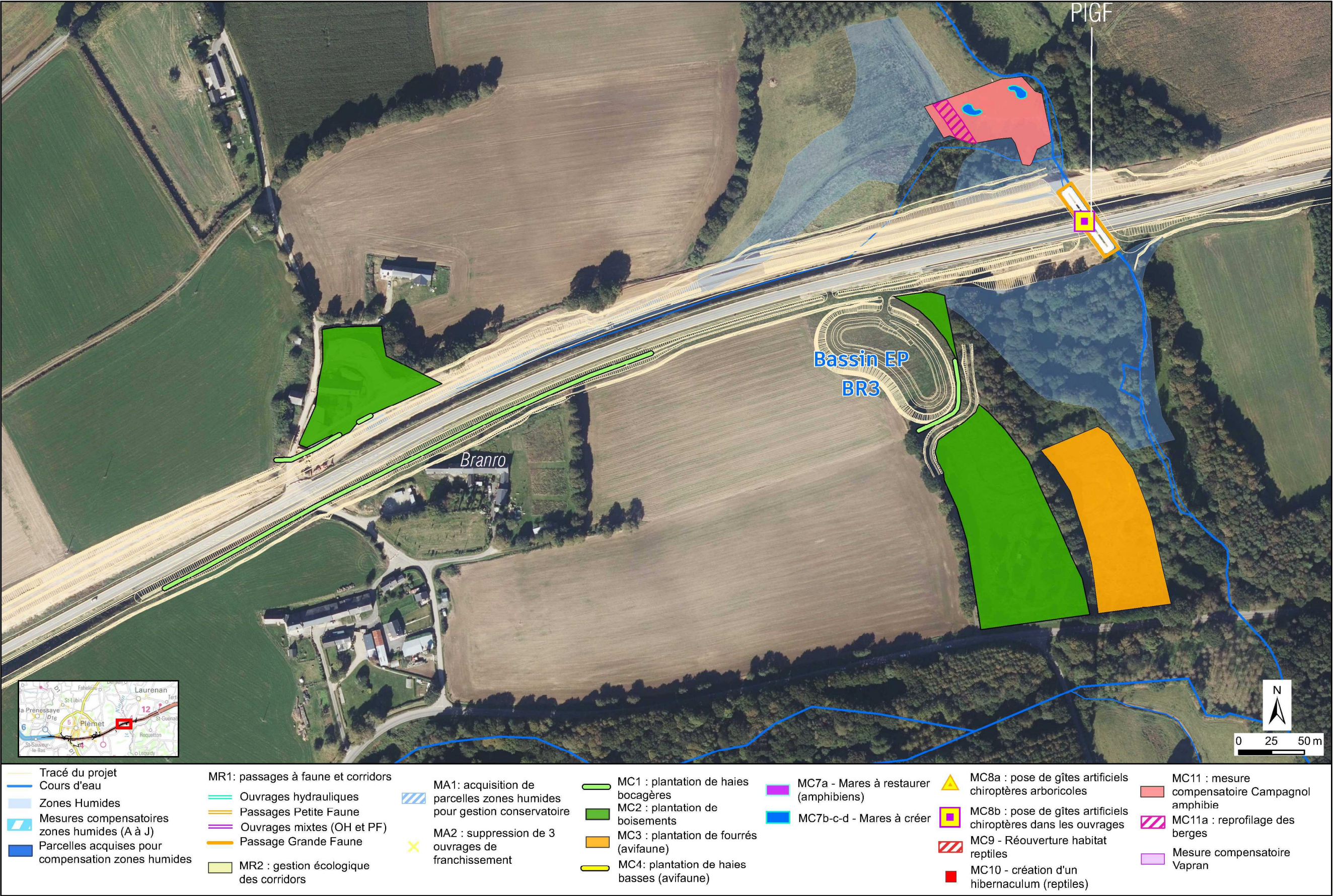
SYNTHESE DES MESURES DE REDUCTION ET DE COMPENSATION - planche 7

Date : 18/04/2025



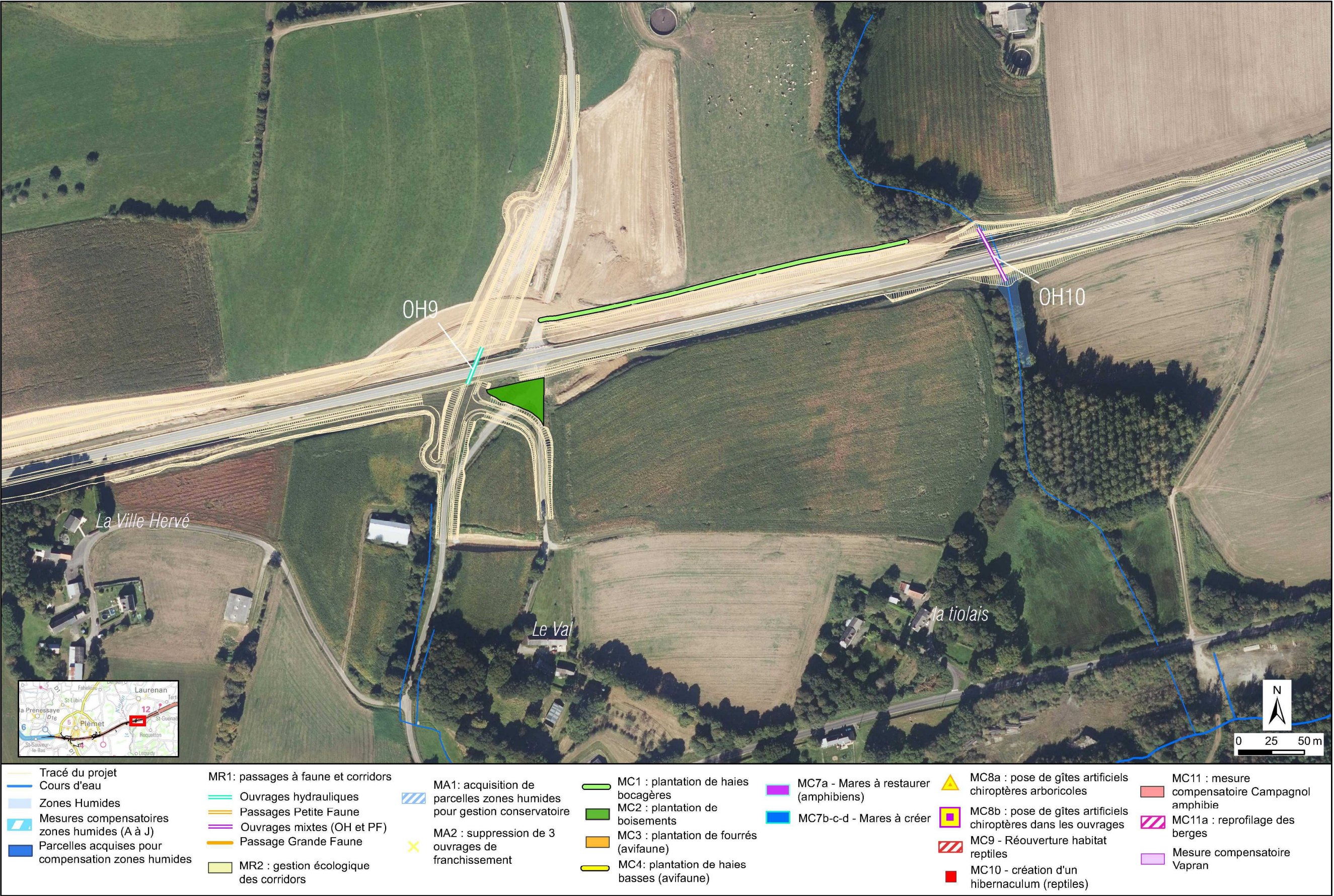
SYNTHESE DES MESURES DE REDUCTION ET DE COMPENSATION - planche 8

Date : 18/04/2025



SYNTHESE DES MESURES DE REDUCTION ET DE COMPENSATION - planche 9

Date : 18/04/2025



SYNTHESE DES MESURES DE REDUCTION ET DE COMPENSATION - planche 10

Date : 18/04/2025

