

Département du MEURTHE-ET-MOSELLE

Commune de NANCY  
Darse Sainte-Catherine et Darse Saint-Georges  
Port de Plaisance

PLAN  
TOPOGRAPHIQUE




Planche 1/2

Echelle 1/200



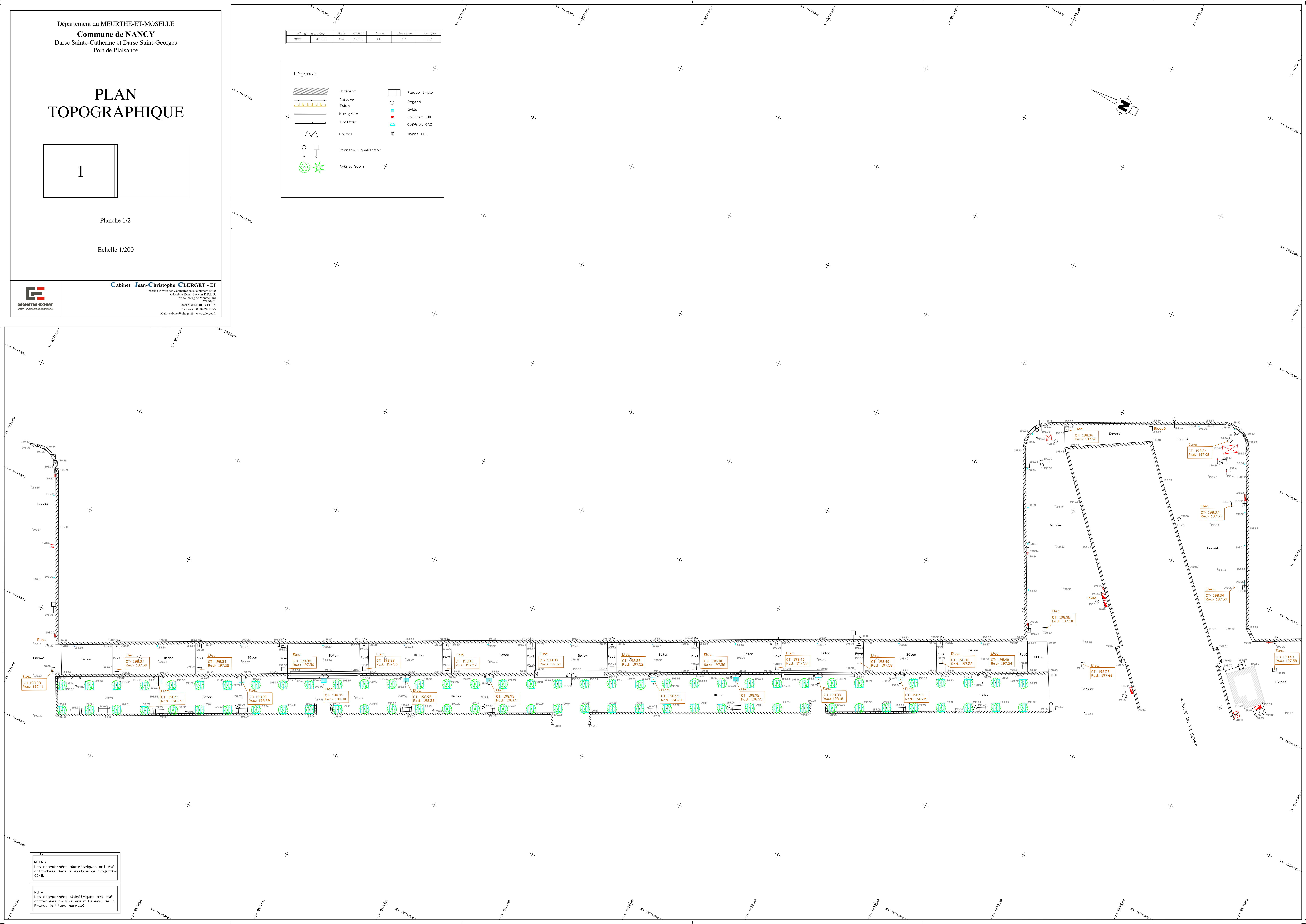
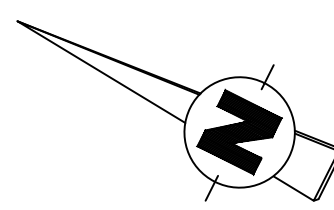
Cabinet Jean-Christophe CLERGET - EI

Inscrit à l'Ordre des Géomètres sous le numéro 5400  
Géomètre Expert Foncier D.P.S.G.  
20, Imbourg de Mandelbrot  
CS 30001  
90012 BELFORT CEDEX  
Téléphone : 03.84.28.11.75  
Mail : cabinet@clerget.fr - www.clerget.fr

N° de dossier	Mois	Année	Leve	Dessiné	Vérifié
8635	45002	Mai	2025	G.D.	E.T.
				J.C.C.	

Légende:

	Batiment		Plaque triple
	Clôture		Regard
	Talus		Grille
	Mur grille		Coffret EDF
	Trottoir		Coffret GAZ
	Portail		Borne OGE
	Panneau Signalisation		
	Arbre Sapin		



NOTA :  
Les coordonnées planimétriques ont été  
rattachées dans le système de projection  
CC48.

NOTA :  
Les coordonnées altimétriques ont été  
rattachées au Nivellement Général de la  
France (altitude normale).