

Agence Construction Tarbes-Auch 5 rue Morane Saulnier 65000 TARBES ☎ (+33)5.62.93.51.80	Opération : 31-CIER DE LUCHON-DIRECTION DEPARTEMENTALE DES TERRIT-REMISE A NIVEAU DU DISPOSITIF PARE BLOCS - FORET DOMANIALE D'ANTENAC Forêt domaniale d'Antenac 31100 CIER-DE-LUCHON Dossier n° : 250539930000003
Emetteur : Le Coordonnateur SPS Carine PIRES ☎ 0624483867 carine.pires@socotec.com Le 20/06/2025	DIRECTION DEPARTEMENTALE DES TERRITOIRES DE HAUTE GARONNE Sarah BRIAND 06 70 66 50 53 CITE ADMINISTRATIVE - 1 Place Émile Blouin 31952 TOULOUSE sarah.briand@haute-garonne.gouv.fr

Destinataires principaux	Email	Présent
RTM ARIEGE & HAUTE-GARONNE - Maître d'oeuvre : Laurent TOMMASINO	laurent.tommasino@onf.fr - 06 74 33 74 31	
RTM PIQUE & GARONNE - Maître d'oeuvre : Yannick MAURANNE	yannick.mauranne@onf.fr - 06 25 44 73 65	✓
- Coordonnateur de référence : Carine PIRES	carine.pires@socotec.com -	✓




OBJET : Note de coordination N° 1 du 20/06/2025

Réunion de Conception	✓	Réunion de Chantier		Visite de Chantier		Observations	
-----------------------	---	---------------------	--	--------------------	--	--------------	--

Stade d'avancement de l'opération - en cours

Conception	✓
------------	---

Observations (1)	Concernés (1)	Photos
Administratif - Inspections communes, PPSPS, Rapports de vérifications ou conformités		

Observations (1)	Concernés (1)	Photos
<p>Visite de Chantier du vendredi 20 juin avec Yannick MAURANNE (RTM) :</p> <p>Présence d'habitations (dont une en interaction directe qui ne sera pas occupée le temps des travaux) à proximité des travaux de remplacement de 2 anciens écrans pare blocs par 2 écrans.</p> <p>Un périmètre de sécurité devra être établi pour les opérations d'hélicoptages (fermeture totale de la chaussée avec mis en place de feux, barrières basses et/ou baliroad avec affichage arrêté communal.</p> <p>Une procédure spécifique sera à établir par l'entrepreneur via la société d'hélicoptère en charge des opérations dans le cadre de son offre avec planification des opérations d'hélicoptage (plan de survol des charges lourdes et légères et prise en compte éloignement habitations existantes). Cette procédure doit figurer dans le PPSPS et devra être validée au préalable par le RTM et le CSPS.</p>		
<p>Ordre général du chantier - Circulations générales, accès aux postes de travail, abords des bâtiments, stationnement, stockage</p>		
<p>3 DZ pressenties :</p> <ul style="list-style-type: none"> La DZ donnant sur le grand champ présente plus de contraintes avec la présence d'habitations avoisinantes, la voirie, la nécessité de créer un cheminement empierré pour la circulation des engins et camions de transport. Les 2 autres semblent plus souhaitables, la seule contrainte est la présence d'un réseau GAZ enterrée. L'entreprise désignée devra réaliser les DICT et s'assurer de l'emplacement exact par géolocalisation des réseaux, de sa profondeur (interdire de stocker du matériel lourd, de passer avec des engins ou camions) 		
<p>Réponse à faire parvenir pour le :</p> <p>Visa du coordonnateur SPS :</p> <p>Carine PIRES</p> 	<p>Visa du (des) destinataire(s) (1) :</p>	

(1) Dans le cadre de l'article R 4532-38 du C.T. : La réception de cette note de coordination par courriel vaut visa des destinataires concernés qui, en retour, apporteront leurs réponses éventuelles au coordonnateur SPS.