



Direction territoriale
Centre Bourgogne

UTI Bourgogne

CEMI Armançon


Fiche de procédure

Canal de Bourgogne

Déchargeoir de Percey

Bief 103Y

(BDO n°4069)



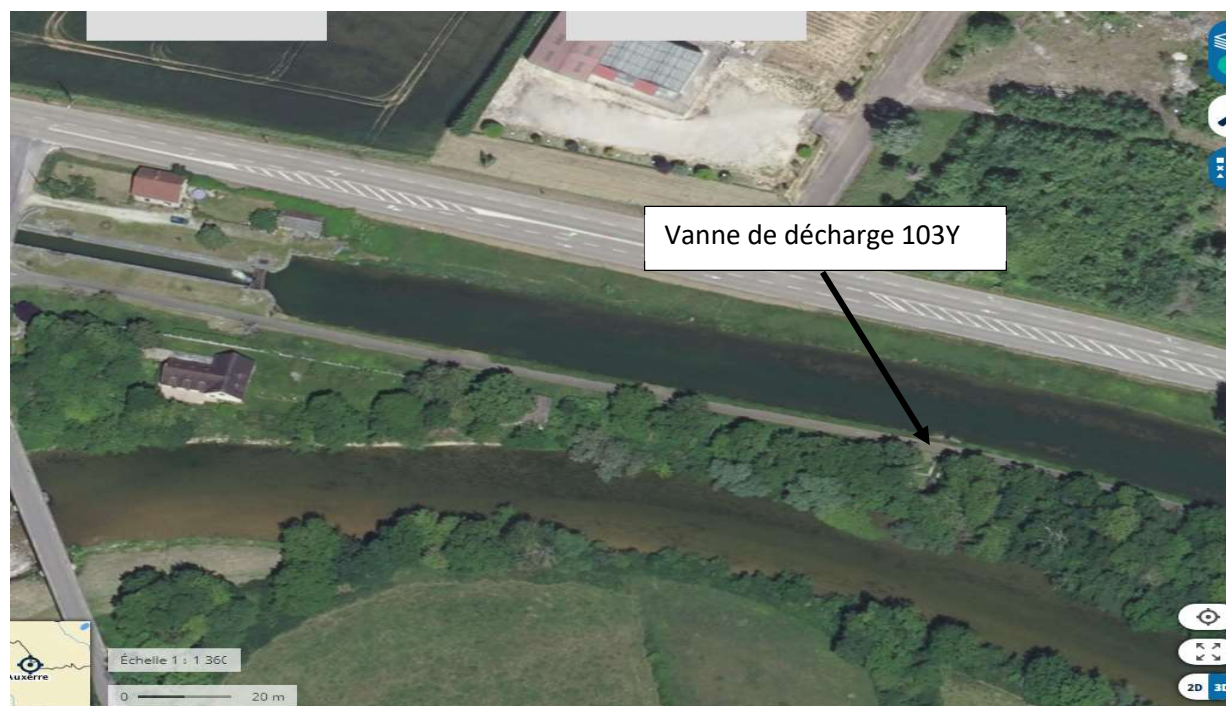
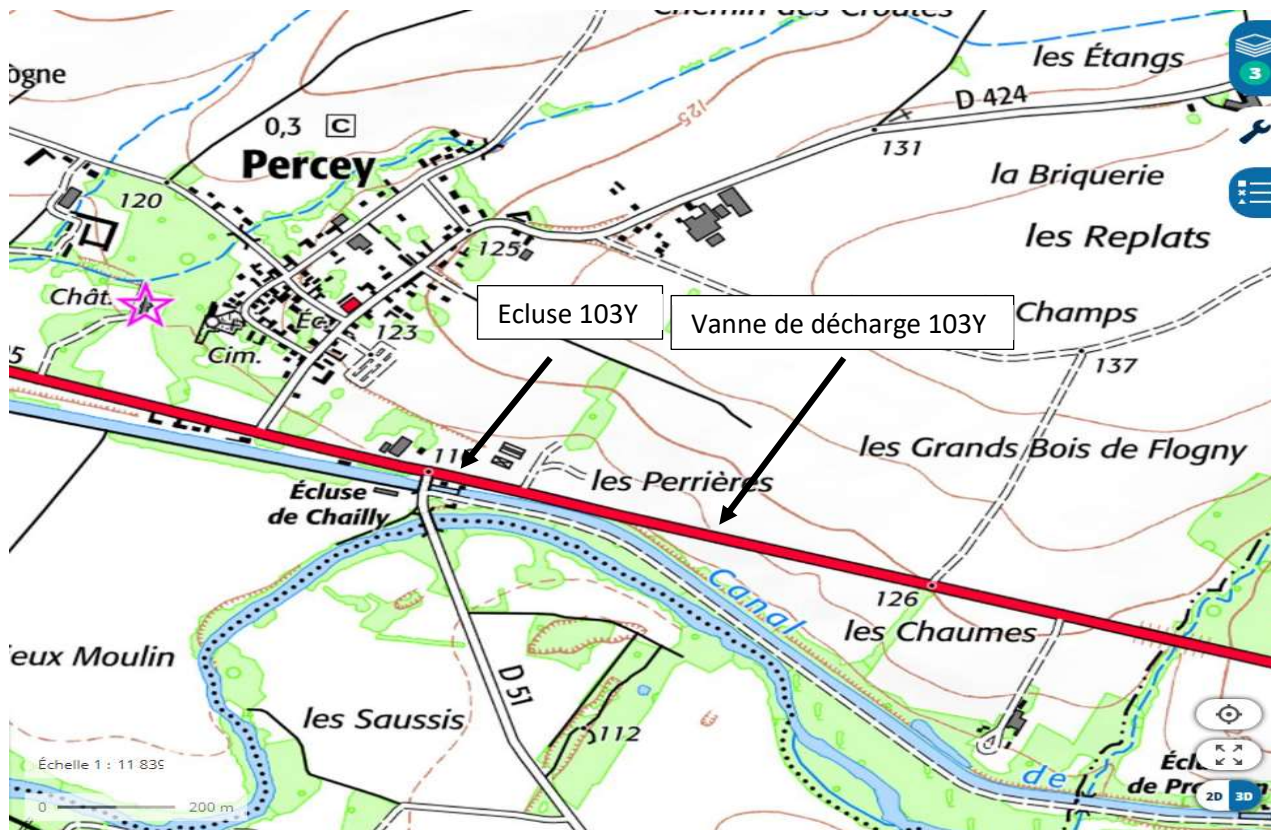
PERCEY



1) localisation : PK 27.981

La vanne de décharge se situe sur la commune de Percey, 150m en amont de l'écluse 103Y, en halage.

Coordonnées GPS : long 3.8305°/ Lat 47.9594°



2) Description et consignes d'exploitation :

Cette vanne permet le cas échéant d'évacuer de l'eau des biefs 103Y a 100Y.

Largeur de la vanne : 100 cm

Abaque de fonctionnement

Hauteur du bief en m	Débit en m3/h pour 1cm d'ouverture	Débit en m3/24h pour 1cm d'ouverture
1.90	159	3833
1.95	161	3884
2.00	163	3933
2.05	165	3982
2.10	167	4071
2.15	169	4078
2.20	171	4126
2.25	173	4172
2.30	175	4219
2.35	177	4264
2.40	179	4310

3) Matériel :

Manivelle de type encastrée, épaisseur du carré 1 cm