Département de la Seine-Saint-Denis
Commune de Saint-Denis

P230380

PLAN DES COUPES

Passerelle sise:
Avenue de Stalingrad, rue de la Paix
93200 Saint-Denis

PLAN DES COUPES

Coupe A

Passerelle sise:
Avenue de Stalingrad, rue de la Paix
93200 Saint-Denis

INDICE	DATE	VISA	VISA Contrôleur	MODIFICATIONS
0	15/11/2024	YHAD	EPO	Elaboration du plan
A				
B				

NOTA

- La précision des données numériques extraites du fichier de dessin informatique dépend de l'échelle graphique pour laquelle le plan a été établi ; cette précision respecte les tolérances réglementant la profession de Géomètre-Expert.

- Altimétrie rattachée au système IGN 69 (altitude normale) par GPS temps réel.

ECHELLE

1/100

GTA GE
Géomètres Experts Topographes Associés
S.E.L.A.S inscrite à l'O.G.E. sous le n°1990B100001
152, rue de Picpus - PARIS 75012
Tél : 01.43.43.56.29 - Télécopie : 01.43.42.10.44
Site : www.gtage.fr
Email : contact@gtage.fr

GTA GEOMETRES EXPERTS

DOSSIER : P230380

DATE RELEVES : Octobre 2024
FICHIER : P240380_COU_0.dwg
PRESENTATION : CA_100

Plan de situation :

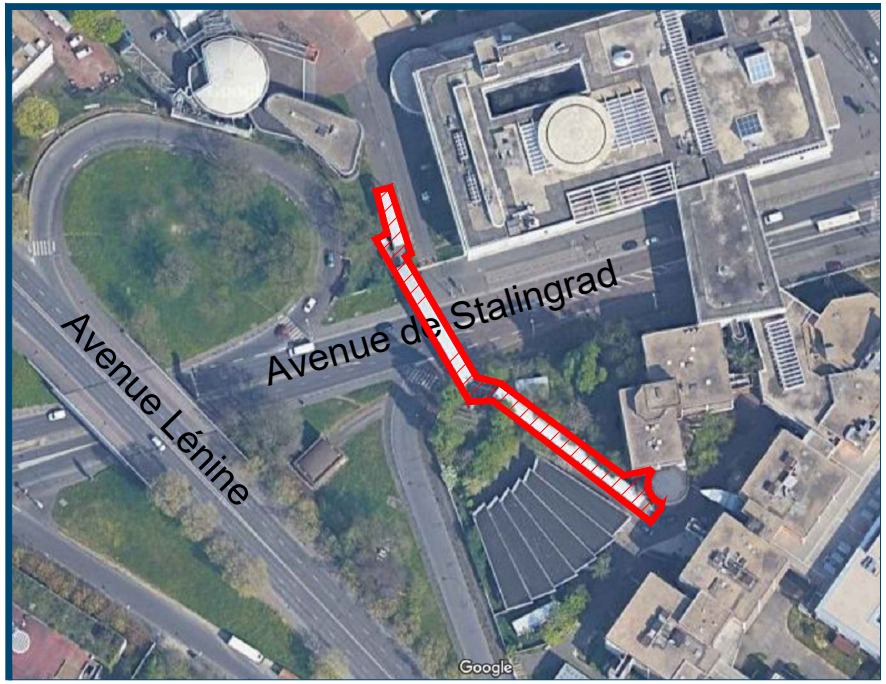
Avenue de Stalingrad
Avenue Lénine
Google

Plan de repérage :

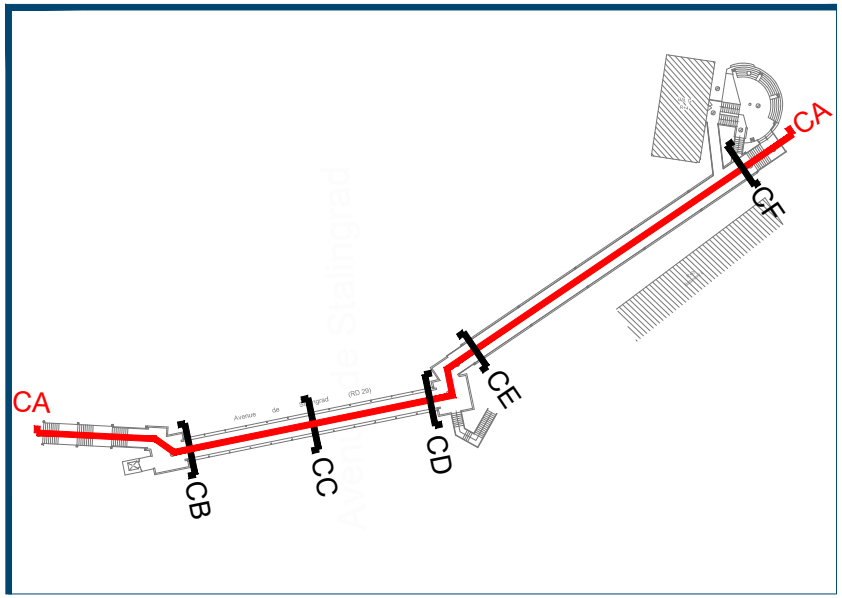
CA
CF
CE
CD
CC
CB
CA

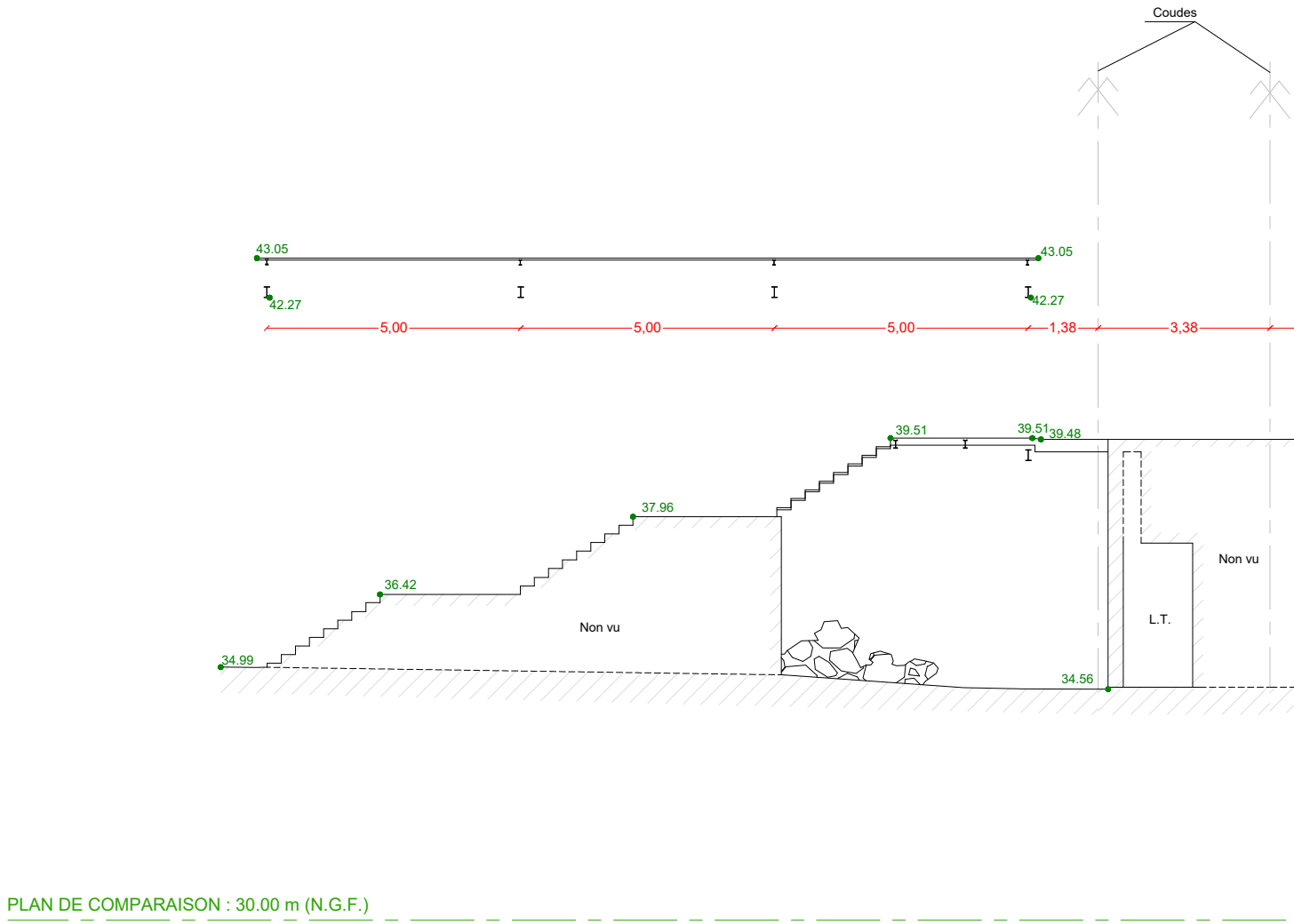
Coudes
43.05
43.05
42.27
42.27
5,00
5,00
5,00
1,38
3,38
39.51
39.51
39.48
37.96
36.42
34.99
34.56
Non vu
Non vu
L.T.
PLAN DE COMPARAISON : 30.00 m (N.G.F.)

Grande passerelle

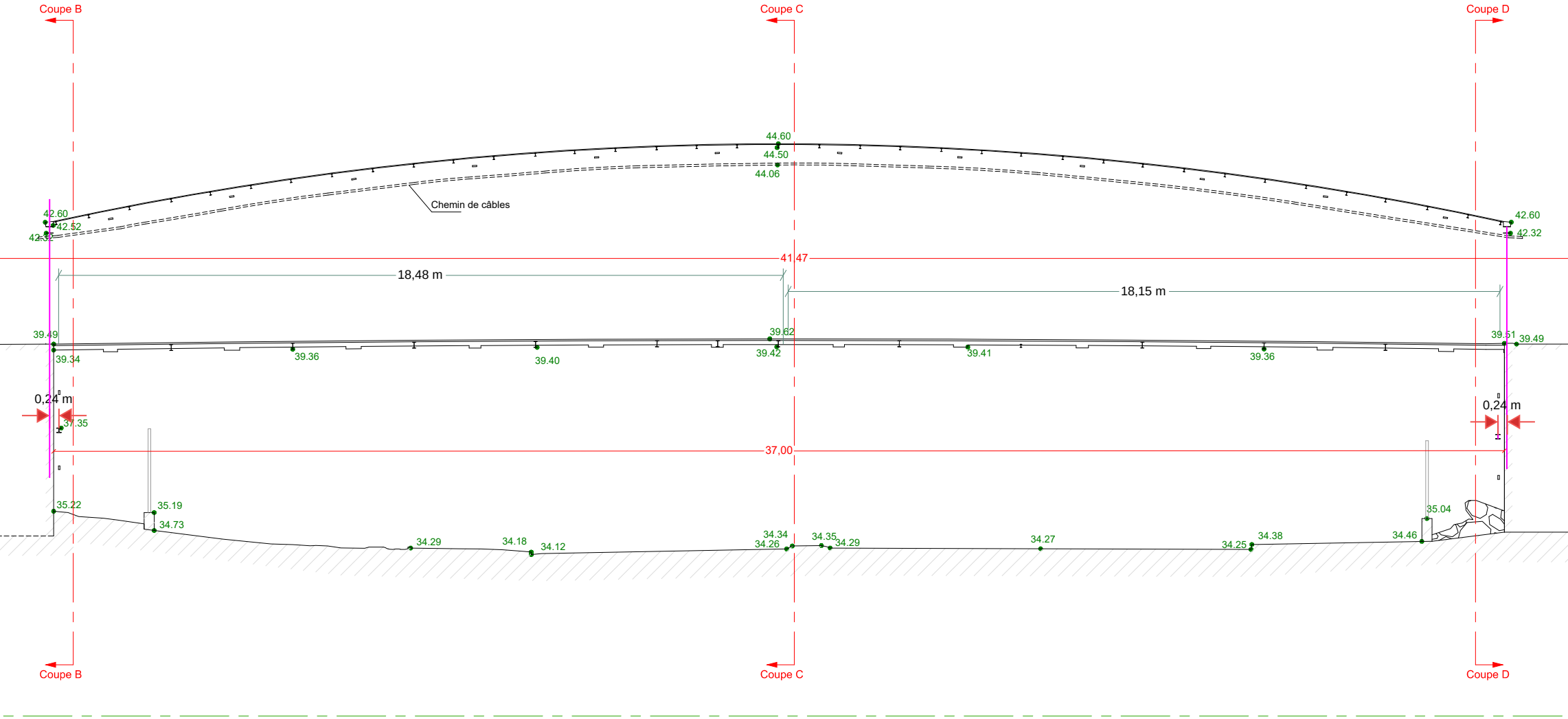
Coupe B
Coupe C
Coupe D
44.60
44.50
44.06
Chemin de câbles
42.60
42.52
42.32
42.60
42.32
41.47
18,48 m
18,15 m
39.49
39.62
39.51
39.49
39.34
39.36
39.40
39.42
39.41
39.36
0,24 m
37.35
0,24 m
37,00
35.22
35.19
34.73
34.29
34.18
34.12
34.34
34.26
34.35
34.29
34.27
34.25
34.38
34.46
35.04
Coupe B
Coupe C
Coupe D

Gallerie

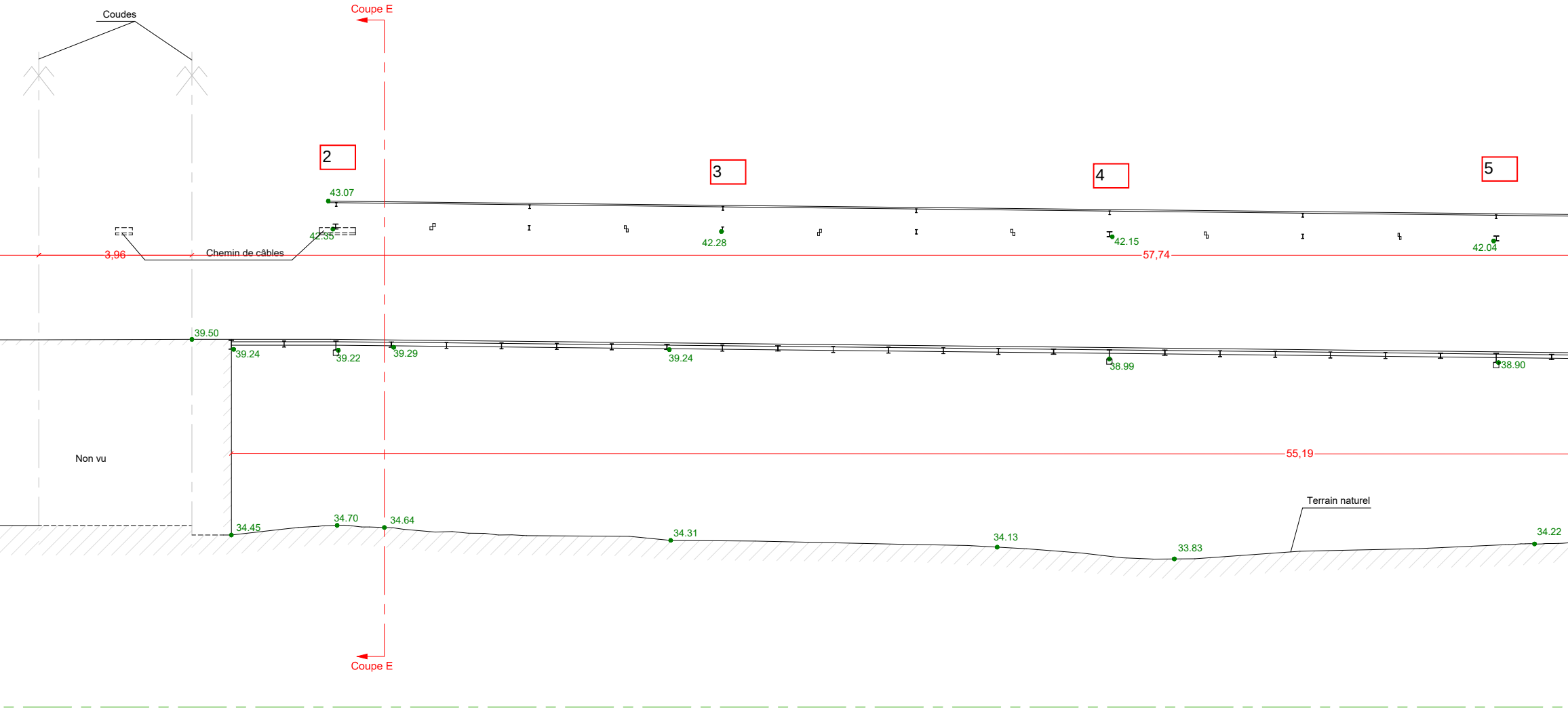
Coudes
Coupe E
2
3
4
5
43.07
42.35
42.28
42.15
42.04
3,96
Chemin de câbles
57,74
39.50
39.24
39.22
39.29
39.24
38.99
38.90
Non vu
55,19
Terrain naturel
34.45
34.70
34.64
34.31
34.13
33.83
34.22
Coupe E

PLAN DES COUPES

Coupe A

Echelle : 1/100

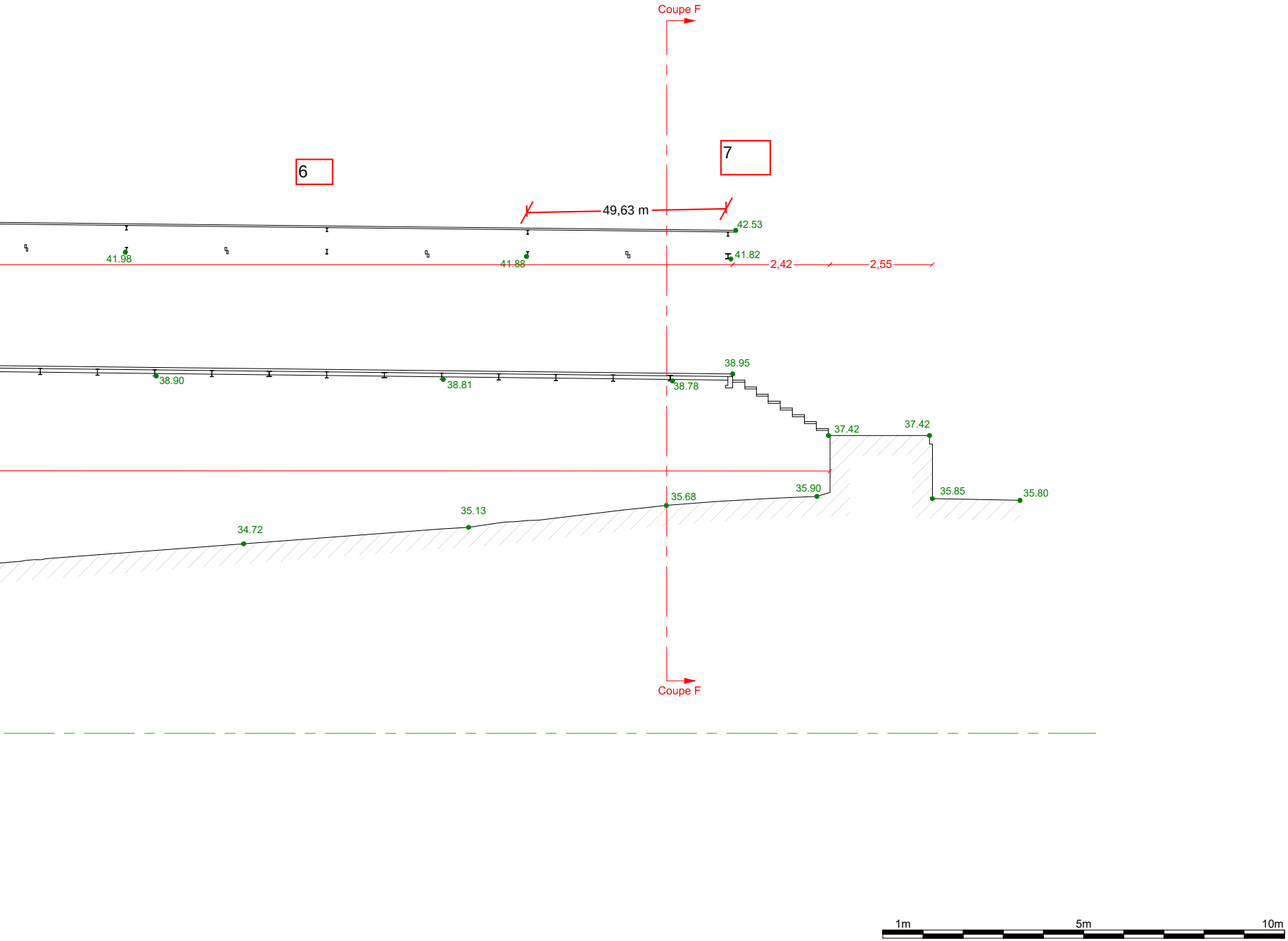
Coupe F
7
6
49,63 m
42.53
41.98
41.88
41.82
2,42
2,55
38.95
38.90
38.81
38.78
37.42
37.42
35.90
35.68
35.85
35.80
35.13
34.72
Coupe F
1m
5m
10m