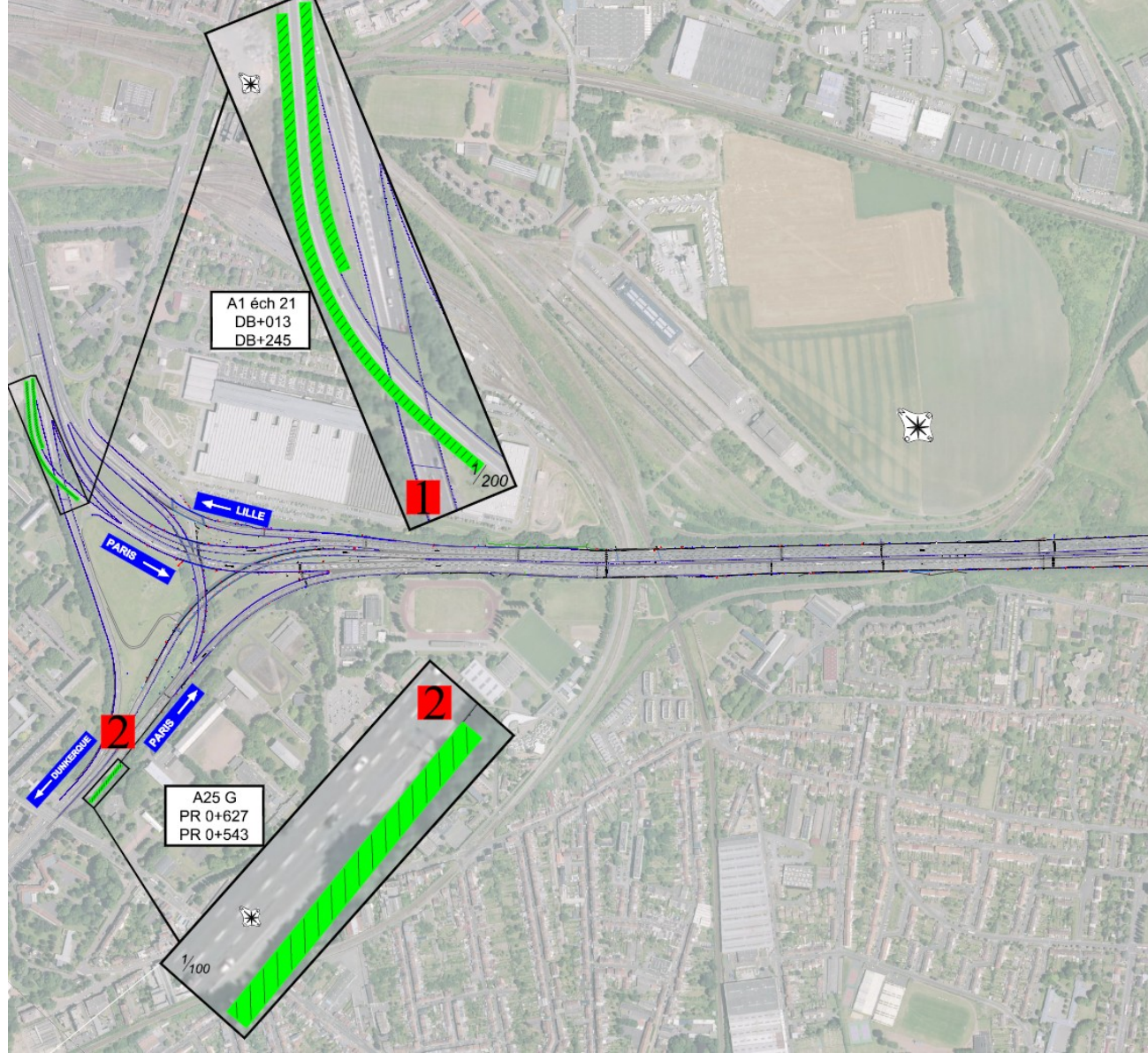


TCA1 sens Lille-Paris

Plan de localisation des zones de traitement
de la Renouée du Japon



Zone 3



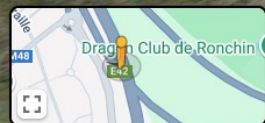
**Perré de l'ouvrage 59-1429 :
rive côté Lille**

Zone 3

**Vue du perré depuis l'A1,
PR 208+530**



← A1
Ronchin, Hauts-de-France
Google Street View
nov. 2024 Voir plus de dates

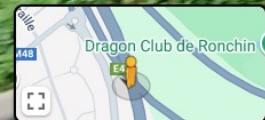


Google

Zone 3

**Vue du perré depuis l'A1,
PR 208+490**

← A1
Ronchin, Hauts-de-France
Google Street View
nov. 2024 Voir plus de dates



Google