

BUSSANG (88)
ROUTE NATIONALE 66

FICHE SIGNALÉTIQUE

Département : VOSGES

Commune : BUSSANG

N°INSEE: 88081

Code Postal: 88540

Section : -

N° de Parcelle : -

Lieu-Dit : -

PK : -

Nom du propriétaire : -

N° du sommet

ST1

Coord.

X

1 987 652.90

RGF93

CC48

Y

7 193 531.55

(zone 7)

Z


588.09

Nature : Clou

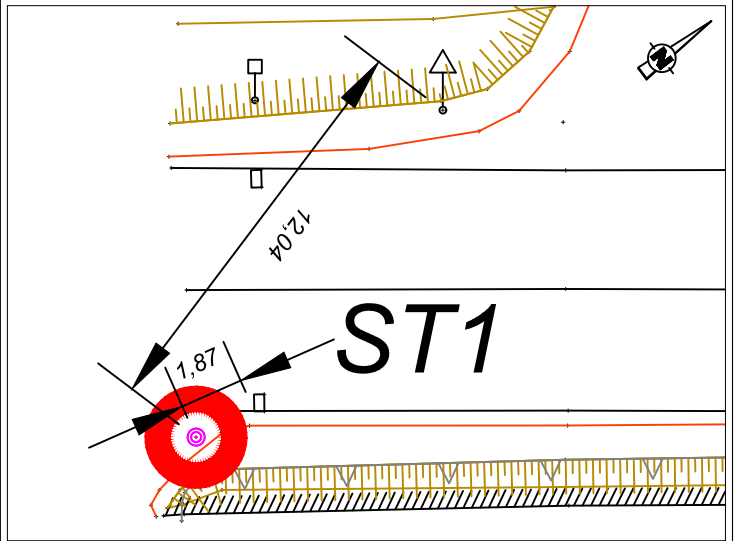
Correction à la projection: - 182 mm/km

Nivellement : IGN 69 (Altitude Normale)

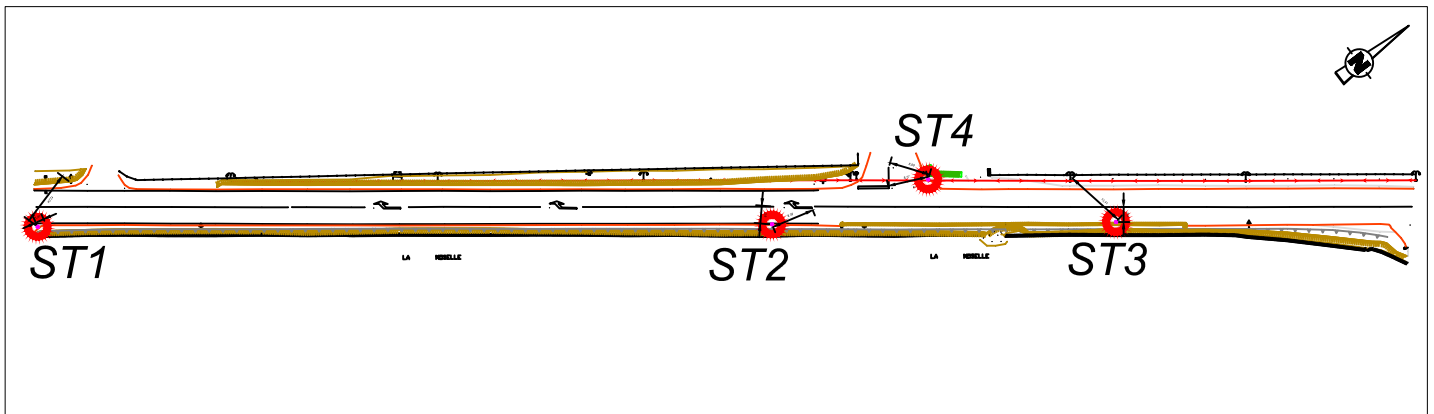
PHOTO



CROQUIS DE REPERAGE



PLAN DE SITUATION



En cas de modification ou de destruction
du repère, prévenir le Maître d'Oeuvre.

Date de détermination: **Mai 2024**

Date d'édition : 31/05/2024

BUSSANG (88)
ROUTE NATIONALE 66

FICHE SIGNALÉTIQUE

Département : VOSGES

Commune : BUSSANG

N°INSEE: 88081

Code Postal: 88540

Section : -

N° de Parcelle : -

Lieu-Dit : -

PK : -

Nom du propriétaire : -

N° du sommet

ST2

Coord.

X

1 987 748.92

RGF93

CC48

Y

7 193 659.82

(zone 7)

Z


590.24

Nature : Clou

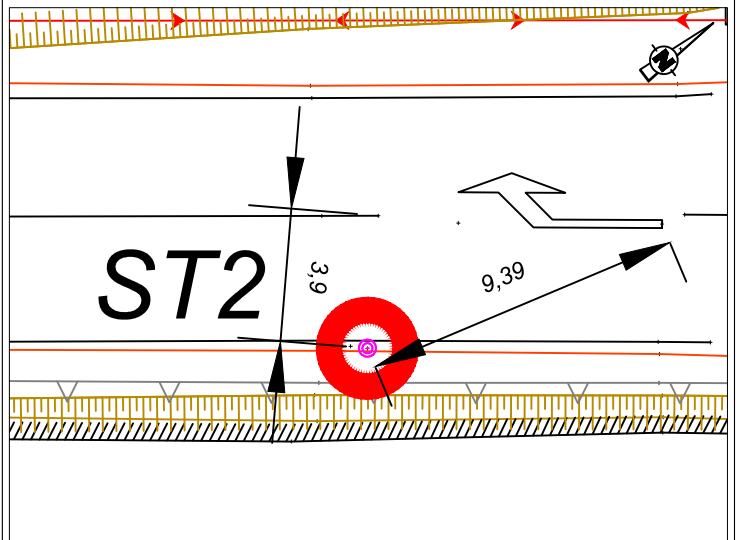
Correction à la projection: - 182 mm/km

Nivellement : IGN 69 (Altitude Normale)

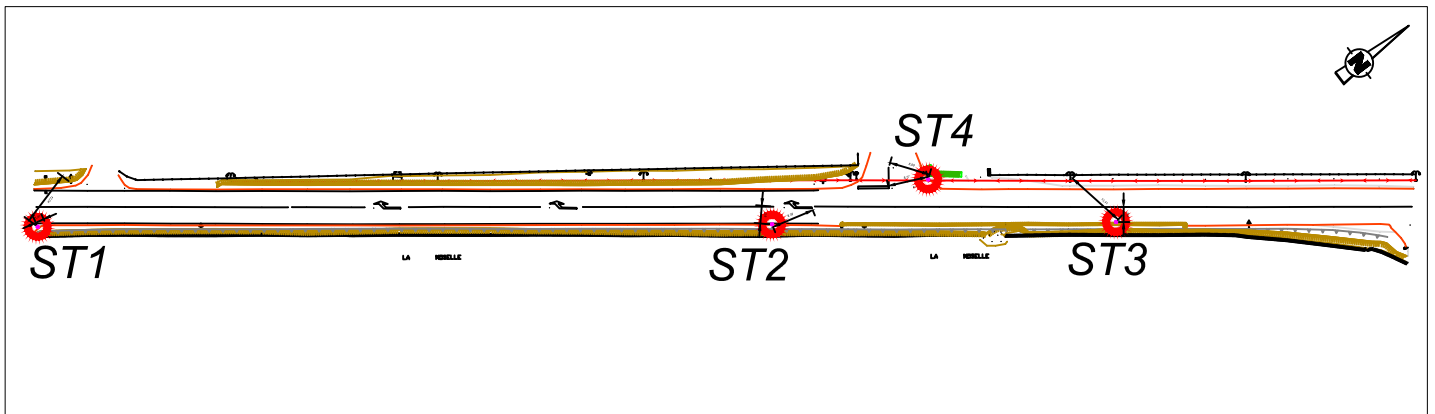
PHOTO



CROQUIS DE REPERAGE



PLAN DE SITUATION



En cas de modification ou de destruction
du repère, prévenir le Maître d'Ouvre.

Date de détermination: **Mai 2024**

Date d'édition : 31/05/2024

BUSSANG (88)
ROUTE NATIONALE 66

FICHE SIGNALÉTIQUE

Département : VOSGES

Commune : BUSSANG

N°INSEE: 88081

Code Postal: 88540

Section : -

N° de Parcelle : -

Lieu-Dit : -

PK : -

Nom du propriétaire : -

N° du sommet

ST3

Coord.

X

1 987 793.68

RGF93

CC48

Y

7 193 720.06

(zone 7)

Z

591.07

Nature : Clou

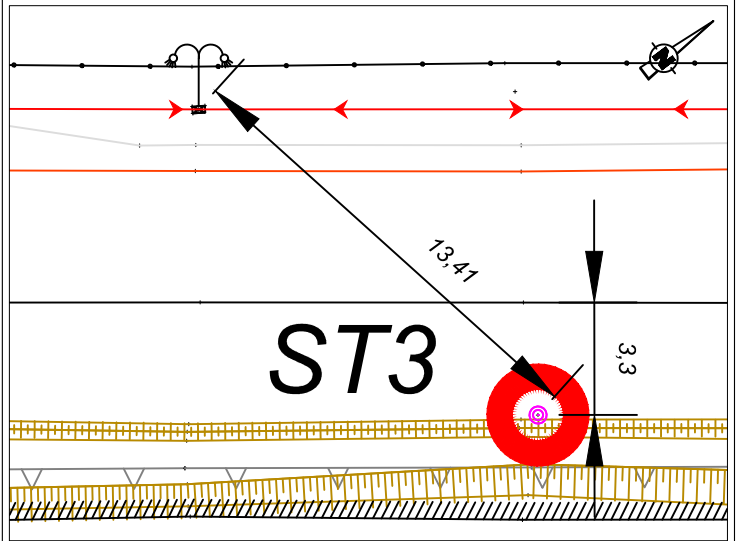
Correction à la projection: - 182 mm/km

Nivellement : IGN 69 (Altitude Normale)

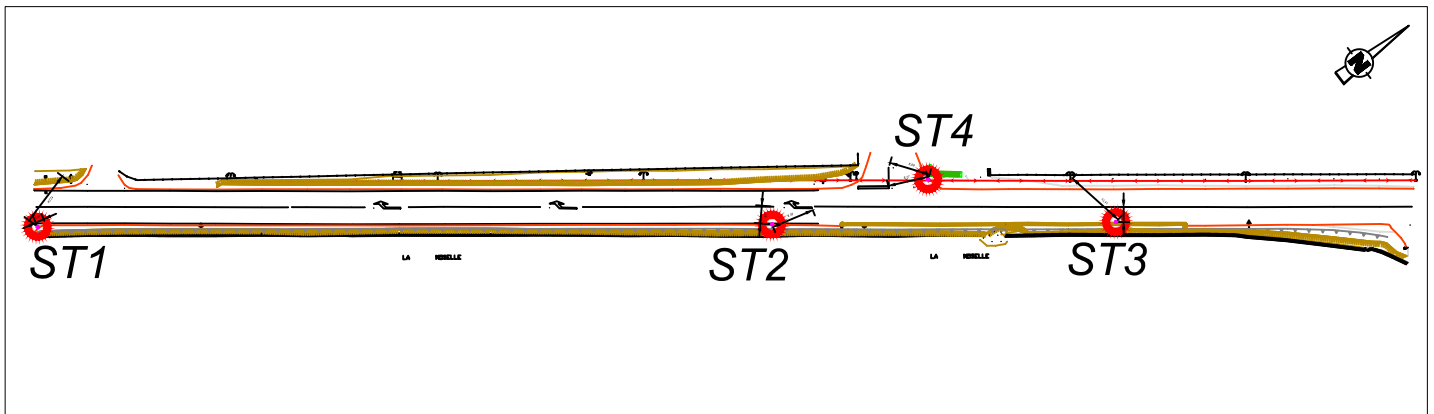
PHOTO



CROQUIS DE REPERAGE



PLAN DE SITUATION



En cas de modification ou de destruction
du repère, prévenir le Maître d'Ouvre.

Date de détermination: **Mai 2024**

Date d'édition : 31/05/2024

BUSSANG (88)
ROUTE NATIONALE 66

FICHE SIGNALÉTIQUE

Département : VOSGES

Commune : BUSSANG

N°INSEE: 88081

Code Postal: 88540

Section : -

N° de Parcelle : -

Lieu-Dit : -

PK : -

Nom du propriétaire : -

N° du sommet

ST4

Coord.

X

1 987 761.56

RGF93

CC48

Y

7 193 692.91

(zone 7)

Z

590.32

Nature : Clou

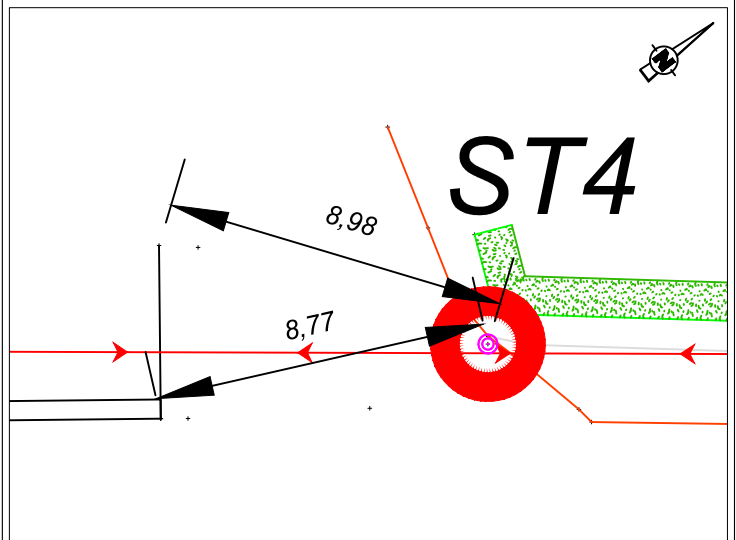
Correction à la projection: - 182 mm/km

Nivellement : IGN 69 (Altitude Normale)

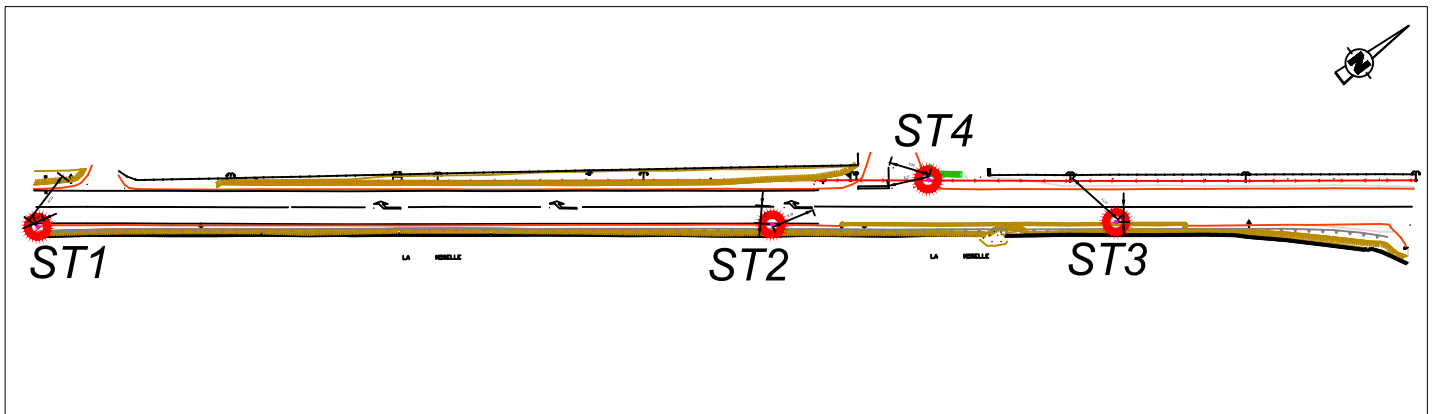
PHOTO



CROQUIS DE REPERAGE



PLAN DE SITUATION



En cas de modification ou de destruction
du repère, prévenir le Maître d'Oeuvre.

Date de détermination: **Mai 2024**

Date d'édition : 31/05/2024